


臺灣史

(下冊)
新增修版

A.D.1600~1945



戚

臺灣史

(下冊)
新增修版

戚嘉林

國立中央圖書館出版品預行編目資料

臺灣史：A.D. 1600-1945 / 戚嘉林著. -- 新增
訂版. -- 臺北市：著者發行：自立晚報總經
銷，1991[民80]
冊；公分
ISBN 957-97009-2-3(一套：平裝)

1. 臺灣 - 歷史

673.22

80003017

臺灣史 (下冊) (新增修版)
A.D.1600-1945

作者兼
發行人 戚嘉林

發行所
及地址 / 台北市和平東路三段1巷26弄3號1樓

電話及
傳真號碼 / (02)3250536

直接郵撥帳號/15114306號 戚嘉林

定價/NT\$460元

出版日期/1991年9月

著作權所有 翻印必究

ISBN 957-97009-2-3 (一套：平裝)

ISBN 957-97009-3-1 (上册：平裝)

序 言

台灣一如廣東、福建、湖北等地一樣，同屬中國領土，然而由於近代錯綜複雜之歷史因素，致使台灣歷史常不為人深入瞭解。

因此，筆者乃遵循嚴謹學術規範，從政治、軍事、拓墾、貿易、工業、教育等各層面，客觀探討台灣史實，以寬闊之心胸，廣闊之視野，撰寫台灣歷史，俾國人深入瞭解台灣與祖國間臍帶般之歷史聯繫。而台灣與祖國間緊密接鄰之地理位置，不但牽繫兩者間過往之血源、文化與歷史，亦將併繫未來之共同命運與統合。

湖北

戚嘉林

1991年8月於台北

2 台灣史(下)

1665年下水之荷艦Zeven Provinciën號，該船長62公尺、寬13公尺、吃水深6公尺，排水量1,427公噸，船身下層配置42磅之加農砲30門、中層為24磅之加農砲30門、上層則有12磅之加農砲20門，全體船員共743人。



資料來源：Attilio Cucari, *Veleros de todo el mundo*, Madrid, Espasa-Calps, S.A. Madrid, 1986, p.99.



1654年荷蘭人所測繪之台北

「淡水及其附近村落並雞籠(基隆)嶼圖」

圖左下方之島嶼為社寮島(今和平島)，島上西南有一插著荷蘭三色旗者即北荷蘭城(Noord Holland)(註記號碼為61)，北角高地之堡壘即維多利亞堡(60)，圖右之河流即淡水河，其右岸即觀音山，左岸河口有沙丘(40)，北邊有三排市街(39)，即華人市街地區，再北則為淡水之荷蘭堡壘(38)，建在高地並插有三色旗，至於溯河北上左轉彎彎曲地流向此圖東北方者，當即基隆河。

資料來源：(1)圖複自Mare Hutsebaut等主編，先民的足跡，台北，南天書局有限公司，p.79。(2)文字說明，參見曹永河，「歐洲古地圖上之台灣」，台灣早期歷史研究，台北，聯經出版事業公司，民國74年9月第3次印行，pp.347-348.



十七世紀較晚之台灣全圖(攝自海牙國立檔案館)

資料來源：光華，第14卷第11期，台北，光華畫報雜誌社，民國78年11月1日，p.40.

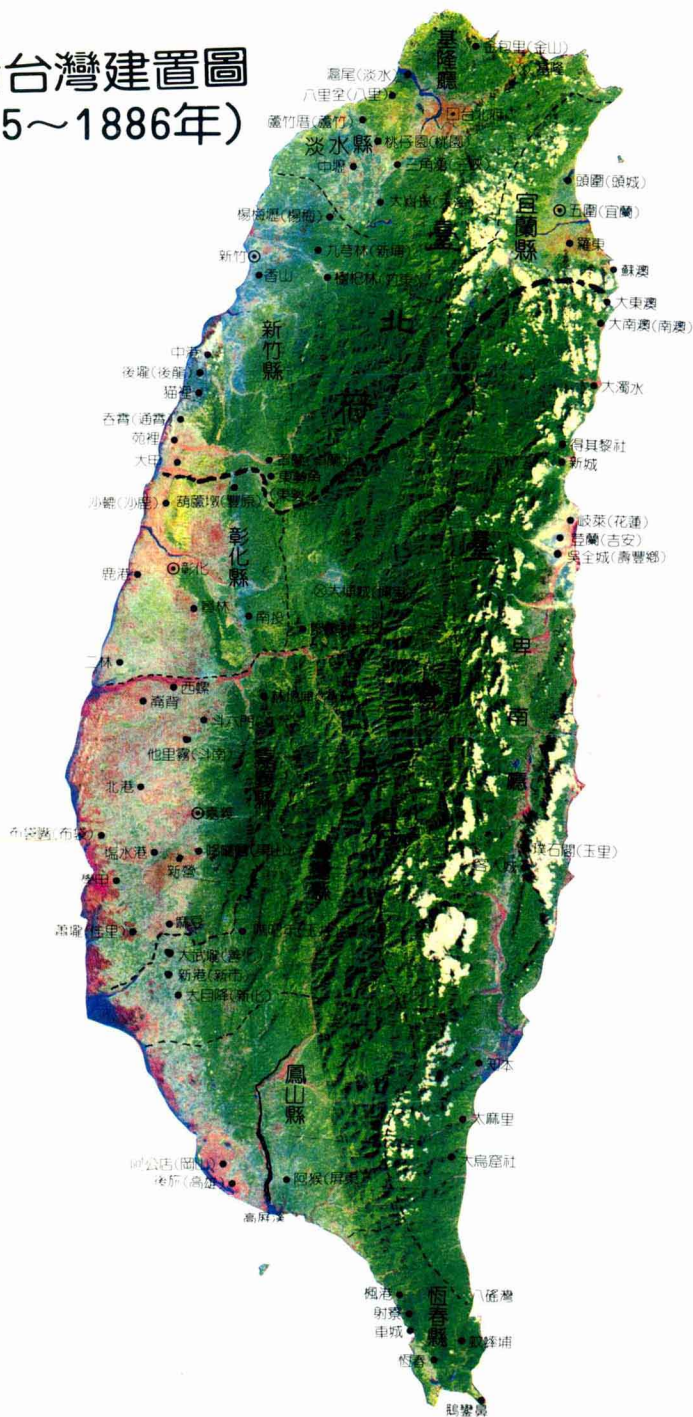


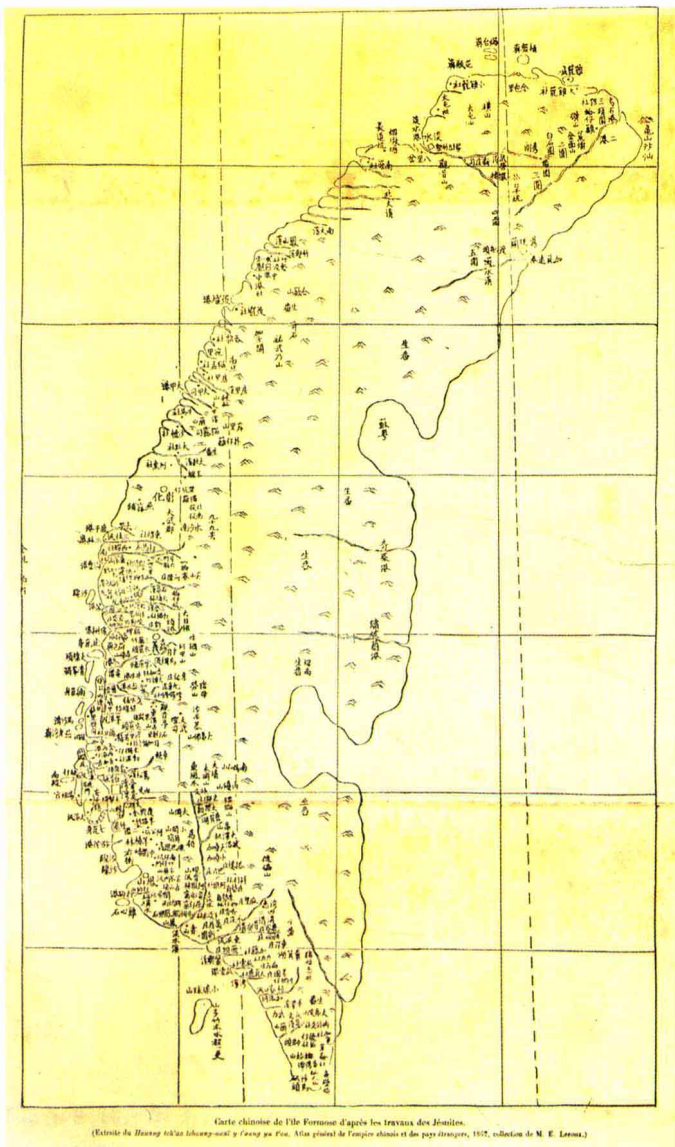
清初鹿耳門安平圖

1722年(康熙61年)，首任巡台漢御史黃叔瓚(順天大興人)至台灣，繪製台灣地圖一幅並將其呈獻給聖祖(康熙)御覽，上圖即係原圖之一部份(註)

註：上圖及其文字資料，係取自傅遠建所發行之「台灣三百年」，台北：戶外生活雜誌，民國70年2月，pp129-130

晚清台灣建置圖 (1875~1886年)

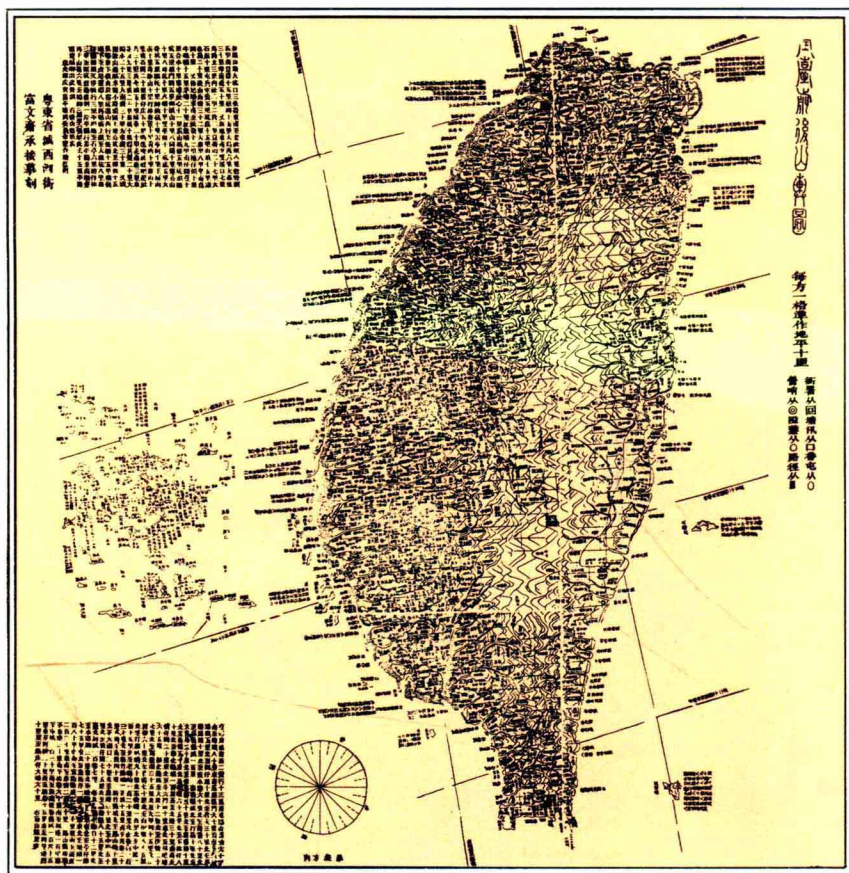




皇朝中外一統與圖內之台灣全圖 (1862 年)

取自 Atlas general de l'empire chinois Et des pays étrangers, 爲法國駐中國領事 C. Imbault-Huart 複製於其著作 L'île Formose - Histoire et description 之中。

資料來源：原圖復自 Mare Hutsebaut 等主編，先民的足跡，台北，南天書局有限公司，p.137.



全台前後山輿圖

係清光緒木版影印，為嘉平繪圖委員余寵查繪監刻，粵東城西湖富文齋摹刻

資料來源：復自莊永明，台灣第一，台北，文經出版社有限公司，民國 72 年 9 月初版，封面。