


新疆维吾尔自治区第三次全国文物普查成果集成

哈密地区卷

新疆维吾尔自治区文物局 编



科学出版社

新疆维吾尔自治区第三次全国文物普查成果集成

哈密地区卷

新疆维吾尔自治区文物局 编

科学出版社

北京

审图号：新S（2011）073号

地图审核单位：新疆维吾尔自治区测绘局

图书在版编目 CIP 数据

新疆维吾尔自治区第三次全国文物普查成果集成. 哈密地区卷 / 新疆维吾尔自治区文物局编. —北京：科学出版社，2011. 11

ISBN 978-7-03-032568-6

I. ①新… II. ①新… III. ①文物—考古发现—哈密地区
IV. ①K872.45

中国版本图书馆CIP数据核字（2011）第211831号

责任编辑：孙 莉 顾 远 / 责任校对：刘小梅

责任印制：赵德静 / 封面设计：谭 硕

科学出版社 出版

北京东黄城根北街16号

邮政编码：100717

<http://www.sciencep.com>

中国科学院印刷厂 印刷

科学出版社发行 各地新华书店经销

*

2011年11月第 一 版 开本：889×1194 1/16

2011年11月第一次印刷 印张：19 1/2

字数：296 000

定价：380.00元

（如有印装质量问题，我社负责调换）

新疆维吾尔自治区第三次全国文物普查工作领导小组



组 长 铁力瓦尔迪·阿不都热西提（自治区副主席）

副组长 李春阳（自治区人民政府副秘书长）

韩子勇（自治区文化厅党组书记）

成 员 吾买尔·阿不都拉（自治区发改委党组书记）

王富强（自治区财政厅副厅长）

柳 拯（自治区民政厅副厅长）

殷 焘（自治区国土资源厅副厅长）

甫拉提·乌马尔（自治区建设厅副厅长）

伊马木·纳买提（自治区交通厅副厅长）

祝向明（自治区水利厅副厅长）

王忠山（自治区统计局副局长）

侯翠花（自治区林业厅副厅长）

董 文（自治区民委副主任）

孙 浩（自治区畜牧厅首席兽医官）

李全战（自治区测绘局局长）

盛春寿（自治区文物局局长）

李立中（新疆生产建设兵团文化广播电视局副局长）

雷建斌（新疆军区联勤部基建营房处处长）

艾尔肯·米吉提（自治区文物局副局长）

郭武斌（自治区党委党史研究室副主任）

领导小组下设办公室，办公室设在自治区文物局，办公室主任由自治区文物局局长盛春寿同志兼任。

新疆维吾尔自治区文物局第三次全国文物普查办公室



主任 艾尔肯·米吉提

副主任 刘国瑞 张玉忠

综合管理组组长 刘国瑞(兼)

组员 王金文 王晓莉 沃利君

业务指导组组长 于建军

组员 安娜 王金文

宣传报道组组长 郭建国

组员 于建军

长城资源调查组组长 郭建国

组员 胡兴军

哈密地区第三次全国文物普查工作领导小组



组长 高发水(行署副专员)

副组长 周东衡(行署副秘书长、教育局局长)

马义民(地区文体局局长)

成员 艾赛提·扎克尔 李秋瑾 祝江 哈斯也提·扎克尔

海赛尔·沙比提 刘杰 朱建军 付丽萍 魏成招 孟玉国

任光明 刘智 张新胜 亚合甫江·排都拉 王厚继

领导小组下设办公室，办公室设在地区文物局，办公室主任由亚合甫江·排都拉同志兼任。

新疆维吾尔自治区第三次全国文物普查成果集成



总编辑委员会

主任 铁力瓦尔迪·阿不都热西提

副主任 李春阳 韩子勇

主编 盛春寿

副主编 艾尔肯·米吉提 刘国瑞 白建尧 张玉忠 王卫东

委员 (按姓氏笔画排序)

丁 贇 于志勇 王玉国 王林山 王建新 乌布里·买买提艾力
乌东军 尹慧莲 巴 岱 毛胜瑞 艾尼瓦尔·乌布力喀斯木 田先洪
亚合甫江·排都拉 伊弟利斯·阿不都热苏勒 刘 宁 刘学堂 汤 伟
许淑云 巫新华 杨 林 李 军 李 肖 李留仙 肖小勇 谷水清
库来西·巴拉提 张化杰 张国领 张新宁 张 麒 陈广礼 陈冬红
陈金宝 陈新民 范俊省 单本忠 孟凡伟 赵宇澄 赵 强 侯世新
聂跃平 莫合塔尔·苏皮 殷春茂 郭 众 郭 靖 曹松坪 曹斌才
常锋英 梁 涛 覃大海 曾绪清 颜 松

编写组

组长 李文瑛

成员 (按姓氏笔画排序)

于建军 王 博 巴珊珊 艾 涛 任 萌 刘维玉 闫雪梅 杜淑琴
李春长 邱 陵 张 坤 张铁男 赵 莉 胡兴军 梁 勇 覃大海

哈密地区卷编辑委员会



主 任 盛春寿 高发水

副 主 任 艾尔肯·米吉提 刘国瑞 白建尧 张玉忠 王卫东 亚合甫江·排都拉

委 员 (按姓氏笔画排序)

于志勇 王建新 艾尼瓦尔·乌布力喀斯木 吕开娥 汤 梅 邢燕凌

李梅彩 聂雅丽 蒋晓亮

参编单位 新疆维吾尔自治区文物考古研究所

哈密地区文物局

编写人员 张 坤 周小明

玉素甫·哈力克 赵景龙 刘文毅 习通源

审 稿 刘国瑞

丛书总序

preface

新疆古称西域，位于祖国西北，地处欧亚大陆腹地、丝绸之路要冲。历史上新疆各族人民留下丰富的文化遗产，向世界展示了古代新疆居民非凡的文化创造力和丰富多彩的精神世界，揭示了丝绸之路博大深远的文化内涵。文物普查是文化遗产保护事业发展的重要基础。由科学出版社出版发行的这套大型丛书，是新疆第三次全国文物普查成果的集成。

2007年4月，国务院下发《关于开展第三次全国文物普查的通知》，第三次全国文物普查正式启动。2007年7月，自治区第三次全国文物普查工作领导小组成立，拉开了全疆第三次全国文物普查的序幕。文物普查是国情国力调查的重要组成部分，事关我国文化遗产保护发展全局。在自治区党委、政府的领导下，自治区文物局把全疆第三次全国文物普查作为近年来文物工作的重心，精心组织、协调、部署全疆的“三普”工作，及时对全疆普查队员进行了文物普查的总动员和专业培训，成立了以全疆14个地州（市）为单位的第三次全国文物普查队，同时针对环境恶劣的沙漠、高原区域，成立了专门的全疆特殊区域文物普查队。普查过程中，各普查队严格执行国家文物局制定的相关技术标准。为确保文物普查工作质量，自治区文物局普查办公室还结合新疆文物资源的实际情况，制定了新疆“三普”工作的具体方案，多次召开普查业务工作总结、交流会，组织出版了《新疆维吾尔自治区第三次全国文物普查工作手册》。新疆维吾尔自治区文物网站开设第三次全国文物普查专栏，即时发布第三次全国文物普查的简讯、要报。为了做好自治区第三次全国文物普查工作，自治区文物局不仅调动全区文博骨干，同时还邀请西北大学文博学院等高校参加新疆的文物普查工作。国家文物局“三普”办公室的领导多次组织专家赴新疆文物普查一线开展试点，检查、评估、指导工作。在各级政府的高度重视、各地各部门的密切配合和全社会的关心支持下，新疆第三次全国文物普查各项工作顺利展开。2009年10月，新疆“三普”实地文物调查工作圆满结束。经国家文物局验收核定，全疆共调查登记不可移动文物9545处（古遗址2991处，古墓群4555处，古代建筑172处，石窟寺及石刻555处，近现代重要史迹及代表性建筑1253处，其他19处），其中新发现不可移动文物6003处，复查不可移动文物3542处，另登记消失不可移动文物93处。

新疆维吾尔自治区第三次全国文物普查成果丰硕，其中新发现不可移动文物占文物



总数的近三分之二。通过这次普查，基本全面和准确地掌握了新疆不可移动文物的数量、分布、特征、保存现状、环境状况等基本情况，实现了对新疆文物资源的抢救性发现和超常规积聚的普查目标。野外普查实践中，全体普查队员不断创新普查思路，提高普查质量。对“二普”已发现并有档案记录的不可移动文物，逐一复查，详细记录这些文物的保存现状以及发生的变化，并从遗存规模结构、历史文化以及相关价值等方面重新进行全面考察、评估和认定，依“三普”新的标准要求，重新建立文物信息档案。新疆“三普”不断借鉴国际和国内其他省区文物普查的先进经验，深入领会国际、国内文化遗产保护的新理念，深化文化遗产保护内涵，拓展文化遗产保护的外延。传统认知范畴中不可移动的历史文物，依旧是新疆“三普”调查的重点。同时，这次普查还特别关注标志现代工、农业在新疆出现和发展的“20世纪遗产”、“现代遗产”的发现与调查；关注新疆革命文物、生产建设兵团和西部大开发相关文物的发现与调查；关注与当地少数民族社会生活关系密切的“民间文化遗产”、“世间遗产”的发现与调查；关注凝聚新疆各族人民情感的“传统民居”、“乡土建筑”文化遗产的发现与调查，极大地拓展了新疆文化遗产保护的领域和空间。这次文物普查，在信息采集技术方面，充分利用信息网络、遥感、地理信息和全球卫星定位系统等现代科技手段，利用国家文物局普查信息采集软件，保证和提高了文物普查的时效性和相关数据采集的真实性、完整性。在此基础上，建立了全疆不可移动文物详细、明确、标准化的资料档案。

在普查过程中，各地政府及时将新发现的重要的不可移动文物公布为相应的文物保护单位，纳入本地文物保护规划方案当中加以保护。各地文物管理部门和各地普查队，还普遍重视大众媒体的宣传作用，拓宽宣传渠道，启发公众对文化遗产的兴趣和重视，增强和促进了群众文化遗产的保护意识。

野外实地调查工作结束后，自治区文物局“三普”办公室迅速成立新疆第三次全国文物普查资料整理小组。经过一年多的时间，资料整理小组完成了对近万处文物资料的分析与整理，积极展开“三普”成果汇编与出版工作。


新疆第三次全国文物普查成果丰硕，这与各级领导、社会各界的关心支持密不可分，更是全体普查队员勇于奉献、团结拼搏的结果。新疆地域辽阔，地形复杂，许多地方环境恶劣，人迹罕至。在为时两年的“三普”野外实地调查中，普查队员们克服了重重困难，足迹遍布天山南北的绿洲草原、荒漠戈壁，并留下了许多感人的故事。“三普”资料的整理、丛书的编写出版，更是一项艰巨的任务，由新疆文物考古研究所及其他相关文物部门业务骨干组成的“三普”资料整理小组，在一年多的时间里，不分节假日，连续作战，对上万份普查原始材料进行整理，编写出这套大型丛书。丛书内容以“三普”的新成果为基础，同时融汇了新疆文博事业多年来取得的主要成果。科学出版社文物考古分社的领导，对新疆“三普”丛书的出版工作高度重视，组织了一批优秀的编辑和相关专家，联合攻关，保证了丛书在短时间内顺利出版。

公开出版的这套丛书，是新疆第三次全国文物普查成果的汇集，凡20余种。丛书

包括全疆14个地州(市)“三普”主要成果的汇总、全疆不同类型文物(古墓葬、古建筑、近现代重要史迹及代表性建筑等)的选萃,另外,还列出专题,对古城、岩画、坎儿井、草原石人与鹿石等类型的文物进行了分册汇编。这套丛书的突出特色是资料全面、收录文物内容广泛。不同地州和不同类型、不同专题的文物各有分册。各册中既有学术概括,又有对具体文物的介绍。学术概括既考虑到学术历史,又注意吸收学术新成果;文物介绍,既注意重要文物,又兼顾一般发现。可以说,这是一套为研究者提供基础材料的资料汇编,同时又兼具学术前沿性,是反映新世纪以来新疆文物考古新成果的通览式著作。版面设计上,图文并茂,文物图片的展现既考虑全面,又突出重点。书内刊布的文物,小到一座座墓葬、一件件器物,大到诸如交河、高昌等驰名中亚的古代城市建筑以及其他大型遗址,文物信息的容载量非常大。丛书所附的馆藏文物,与“三普”发现的相关遗址互为印证,有助于读者从整体把握新疆历史文物的时代特性和区域文化的基本特征。另外,新疆与欧亚东西方世界的历史发展存在着千丝万缕的联系,从整个中亚,乃至欧亚内陆的视角看,丛书的出版将引起国内外相关学界的高度关注,进而对整个欧亚历史与现实的研究产生深远的影响。

新疆的文化遗产,蕴含着古丝绸之路特有的精神文化价值,是新疆各族人民勤劳与智慧的结晶;新疆各民族创造的历史文化是中华民族文化遗产的重要组成部分。党和国家领导人多次强调要认真研究新疆的历史,树立科学的历史观。这套丛书的出版,对正确阐释新疆自古多民族共聚、文化多元、新疆的历史为多民族共同创造等历史史实,提供了更为丰富和翔实的资料。近年来,党中央提出新疆跨越式发展和长治久安的两大战略,自治区党委绘制了以先进文化为引领,固边富民,加快新疆建设步伐的宏伟蓝图。文化遗产是促进经济社会全面、协调和可持续发展的宝贵资源和不竭的动力。新疆第三次全国文物普查的圆满完成,普查成果的及时整理与出版,是对自治区党委倡导的新疆精神和新疆效率的最好诠释。蓬勃发展的新疆文博事业,必将对新疆现代文化建设做出自己的贡献!

新疆维吾尔自治区文物局 局长



2011年9月29日

哈密地区卷



目 录 contents



丛书总序

概 述 1

壹 古遗址

哈密地区古遗址分布图 8

一、聚落址

1. 拜其尔遗址 9
2. 水亭东遗址 11
3. 艾斯克霞尔遗址 12
4. 艾斯克霞尔南遗址 13
5. 乌兰布拉克北遗址 15
6. 下胡拉斯台遗址 17
7. 包达克遗址 18
8. 下二崖头遗址 19
9. 克尔乔玛克遗址 21
10. 八木墩遗址 23
11. 博斯坦遗址 25
12. 塔拉提遗址 27
13. 恰坎迪勒克遗址 29
14. 阔拉克遗址 31
15. 榆树沟遗址 33
16. 塔夏尔遗址 34
17. 西山阔克亚尔遗址 35

18. 乌拉台遗址 37
19. 恰尔勒克遗址 39
20. 杏树沟遗址 41
21. 李家湾遗址 43
22. 红山口遗址 45
23. 兰州湾子石结构遗址 47
24. 兰州湾子遗址 49
25. 葫芦沟遗址 52
26. 巴里坤五沟遗址 53
27. 大阔克亚尔遗址 55
28. 大马圈沟遗址 57
29. 炭窑沟遗址 59
30. 东黑沟遗址 61
31. 西黑沟遗址 64
32. 小黑沟遗址 65
33. 平沟遗址 67
34. 卡尔桑遗址 69
35. 萨地克库买克遗址 71
36. 喀尔里克山北遗址 73
37. 斯外特昆多遗址 74
38. 峡沟遗址 75
39. 阔腊遗址 77
40. 阿尔帕沟遗址 79
41. 粤海水库北遗址 80

二、城址

1. 拉甫却克古城 81



2. 大河古城	84
3. 唐朝破城子	87
4. 巴里坤满城	89
5. 巴里坤汉城	91
6. 下马崖古城	93
7. 头堡古城	95

三、矿冶遗址

苇子峡金矿旧址	96
---------------	----

四、驿站古道遗址

1. 一碗泉驿站遗址	97
2. 格子烟墩驿站遗址	99

五、军事设施遗址

1. 边关墩烽燧	102
2. 了墩烽燧	103
3. 十五里墩烽燧	105
4. 支边农场烽燧	106
5. 大红山北烽燧	107
6. 岔哈泉烽燧	108
7. 东泉烽燧	109
8. 石板墩烽燧	110
9. 二墩村烽燧	111
10. 花庄子西南烽燧	112
11. 尖山子村烽燧	113
12. 尖山子西北烽燧	114
13. 骨拐泉西烽燧	115
14. 肋巴泉烽燧	116
15. 怪石山遗址	117

六、寺庙遗址

1. 白杨沟佛教寺院遗址	118
2. 库木吐鲁佛寺遗址	120
3. 恰普禅室遗址	121

4. 托玛佛寺遗址	122
5. 央打克佛寺遗址	123
6. 甲朗聚龙佛寺遗址	124
7. 庙尔沟佛寺遗址	125
8. 托呼其佛寺遗址	127
9. 小南湖佛塔	128

贰 古墓葬

哈密地区古墓葬分布图	130
------------------	-----

一、普通墓葬

1. 天山北路墓地	132
2. 五堡古墓群	137
3. 艾斯克霞尔南墓群	141
4. 卡拉亚墓地	143
5. 焉不拉克古墓群	144
6. 西山阔克亚尔墓地	147
7. 塔拉提东墓群	149
8. 二宫东墓群	150
9. 下二崖头墓群	151
10. 克尔乔玛克墓群	152
11. 南湾墓地	153
12. 黑沟梁墓地	155
13. 葫芦沟墓群	158
14. 大马圈沟墓群	159
15. 红山口墓群	161
16. 炭窑沟墓群	163
17. 小黑沟墓群	164
18. 平沟墓群	165
19. 东黑沟墓群	167
20. 泉儿沟墓群	171
21. 弯沟墓群	172
22. 西黑沟墓群	173
23. 白格托别墓群	174



24. 苇子峡墓地 175

25. 纳瓦库都克墓群 177

26. 卡尔桑墓地 178

27. 伊吾拜其尔墓地 179

28. 托背梁墓群 182

29. 阔腊墓地 183

30. 科托果勒沟石人墓 184

31. 尖甲坡墓群 185

32. 粤海水库北墓群 187

二、贵族墓葬

哈密回王墓 188

三、其他墓葬

1. 奴尔阿訇麻札 191

2. 盖斯麻札 192

3. 塔尔阿特麻札 193

叁 古建筑

哈密地区古建筑分布图 196

一、宅第民居

1. 王善桂家古民宅 197

2. 张钧家古门楼 199

3. 刘学信家古门楼 200

4. 蔡余千家古门楼 201

5. 赵松石家古门楼 202

6. 阿皮孜·萨力曼古民宅 203

二、学堂书院

1. 旧麦德尔斯经文学堂 205

2. 新麦德尔斯经文学堂 207

三、寺观塔幢

陕西寺 209

四、坛庙祠堂

1. 仙姑庙 211

2. 地藏王菩萨寺 213

五、店铺作坊

大河东街老油坊 216

六、其他古建筑

汉城南街清代粮仓 218

肆 岩画、碑刻

哈密地区岩画、碑刻分布图 220

一、岩画

1. 水亭东岩画 221

2. 白山岩刻画 223

3. 乌兰布拉克北岩画 225

4. 下胡拉斯台岩画 226

5. 上马崖岩画 227

6. 乌鲁江岩画 229

7. 乌拉台岩画 231

8. 西山阔克亚尔岩画 233

9. 乌图其岩画 235

10. 折腰沟岩画 237

11. 冰沟岩画 238

12. 八墙子岩画 239

13. 东黑沟岩画 241

14. 西黑沟岩画 243

15. 红山口岩刻画 244



16. 乌尊萨依岩画	246	5. 库尔班铁木尔坎儿井	274
17. 库木达坂岩画	248	6. 马德寿坎儿井	275
18. 大白杨沟岩画	250	7. 沙枣泉小坎儿井	276
19. 约勒颇克昆多岩画	252	8. 五十亩地坎儿井	277
20. 伊吾镇北山岩刻画	254	9. 索皮布拉克1号坎儿井	278
21. 伊吾镇南山岩画	256		
22. 乌瓦勒克岩画	258	四、军事建筑及设施	
二、碑刻		1. 星星峡碉堡遗址	279
1. 任尚碑	259	2. 伊吾40天保卫战旧址	281
2. 裴岑纪功碑	260	五、交通道路设施	
3. 焕彩沟汉碑	261	哈密民航站旧址	282
4. 富宁安碑	262	六、典型风格建筑或构筑物	
5. 西黑沟多凌告示碑	263	哈密饭店主楼	284
6. 保安碑	264	七、其他近现代重要史迹及代表性建筑	
伍 近现代重要史迹及代表性建筑		1. 火箭农场毛主席画像影壁	285
哈密地区近现代重要史迹及代表性建筑		2. 三道岭煤矿老矿区毛主席画像影壁	
分布图	266	286
一、宗教建筑		3. 雅满苏像塔	287
肃州寺	267	4. 沙枣泉毛主席画像影壁	288
二、烈士墓及纪念设施		5. 七角井工农兵画像影壁	289
哈密烈士陵园	268	6. 萨尔乔克毛主席画像影壁	290
三、水利设施及附属物		陆 其他	
1. 卡满汗阿吉坎儿井	269	1. 淖毛湖硅化木遗址	292
2. 挡拜坎儿井	271	2. 五堡雅丹化石点	294
3. 中心坎儿井	272	哈密地区第三次全国文物普查参加	
4. 阿克苏帕坎儿井	273	人员及有关单位名单	296

概述

一

哈密地区位于新疆维吾尔自治区东部，北部与蒙古国接壤，东部与甘肃省酒泉地区相连，南部隔罗布泊与巴音郭楞蒙古自治州若羌县相望，西部与吐鲁番地区鄯善县及昌吉回族自治州木垒哈萨克族自治县毗邻。哈密地区自古就是连接中原和西域的交通的要道，也是贯通欧亚大陆的丝绸之路必经之处，被称为“西域襟喉，中原门户”。

哈密地区总面积14318.3平方千米。其地形


为中部高南北低，中部由天山（哈密境内又称巴里坤山-哈尔里克山）及其支脉莫钦乌拉山构成的高大山系，该山系最高峰为托木尔提峰，海拔4886米；在山系中间为巴里坤-伊吾盆地，平均海拔在1500米以上；莫钦乌拉山以北是夹在阿尔泰山余脉和天山山脉间的三塘湖-淖毛湖盆地，海拔1000米以下，最低处仅为300多米；南部为哈密盆地，海拔向南依次递减，最低处沙尔湖仅53米。哈密地区下辖一市两县，天山南部属于哈密市辖，同时也为哈密行署驻地，天山北部以口门子为界，以西属于巴里坤哈萨克自治县辖，以

1

概述



哈密地区博物馆



东属于伊吾县辖。

哈密地处内陆，远离海洋，属于典型的温带大陆性气候，夏季干燥，冬季严寒，昼夜温差大，年均温 5.2°C ，降水量 121.0 毫米，蒸发量 2124.7 毫米，无霜期 163 天。由于天山的阻隔，哈密南北气候略有差异，南部受到青藏高原的阻挡，来自印度洋的水汽无法深入，降水较少，蒸发量大，以戈壁荒漠为主；北部来自北冰洋的水汽受到天山山脉的阻挡多在天山北麓一带形成地形雨，进而发育成良好的草场。整个哈密地区的地表水资源均发源于天山山脉，几乎每个山谷内均有流水，且多为季节性河流，春夏季节天山上的冰雪融化后容易形成季节性洪水，对生活带来危害，近年来哈密地区在天山南北修建了众多的人工水库，如石城子水库、南湖水库、团结水库等，将稀少的水资源集中起来用于工农业生产。另外在哈密地区还有众多的自然湖泊，如巴里坤湖（古称蒲类海）、扎尔诺湖（亦称盐池）、南湖等，由于降水以及河流淡水补给的逐年减少，这些湖泊已经变成了咸水湖。

哈密地区的人类活动历史最早可追溯到细石器时代，20世纪30年代地质工作者杨钟健先生在哈密三道岭和七角井分别采集到大量细石器，并在地表发现了用火遗迹，证明早在距今七、八千年前哈密地区就有了古人类的活动。此后哈密地区一度成为塞人、乌孙人、大月氏、匈奴

人的领地，西汉中期在打败匈奴人后，宣帝神爵二年（前60）设西域都护府，以郑吉为骑都尉，又号“都护”，治乌垒城，兼护车师以西“北道”诸国，自此包括哈密在内的广大西域地区正式纳入中原王朝的管辖范围，西域各民族成为中华民族大家庭的成员。汉时称哈密为伊吾或伊吾卢，永平十六年（73）在今四堡地方置宜禾都尉。北魏太和十二年（489），置伊吾郡。唐贞观四年（630），置西伊州，两年后改称伊州，辖伊吾（今哈密）、纳职（今四堡）、柔远（今沁城）。元时称哈密力，隶甘肃行省。明代哈密成为蒙古族裔的藩王忠顺王封国，清代哈密为维吾尔族裔的哈密王辖地。清乾隆二十四年（1759），设哈密厅。光绪十年（1884），新疆建省，哈密升为直隶厅，民国二十四年（1935），哈密天山以北的大部分地区划归新成立的伊吾县管辖。1950年，设哈密区行政督察专员公署，驻哈密县，辖哈密、镇西、伊吾三县和七角井中心区。1954年，经新疆省人民政府和中央人民政府政务院批准，正式成立巴里坤哈萨克自治区（1955年改称自治县），其后哈密地区经历多次行政区划变化后最终确定了一市两县的行政格局。

二

哈密地区真正意义上的考古调查或者发掘始于新中国成立之后，1957~1958年，中国科学院考古研究所考古队在哈密地区试掘了焉布拉克古城和墓地、巴里坤南湾墓地、伊吾盐池古城，并调查了巴里坤大河唐城、石人子乡遗址和奎苏青疙瘩遗址。1979年，随着各行业逐渐转入正轨，哈密地区文物保护管理所成立。2002年成立哈密地区文物局，各县市的文管所或文物局随后也建立起来，使得哈密地区的文物保护事业有了专门的



管理机构。从1979年至今，哈密地区文管所（文物局）配合自治区博物馆、自治区文物考古研究所以及其他科研院所和单位先后调查或发掘了五堡墓地、伊吾军马场遗址、巴里坤南湾墓地、巴里坤兰州湾子遗址、焉不拉克墓地、林雅墓地（又称天山北路墓地）、黑沟梁墓地、寒气沟墓地、哈密腐殖酸厂墓地、黄田庙尔沟墓地、艾斯克霞尔墓地、伊吾拜其尔墓地、沁城乡射月沟墓地，以及东黑沟（石人子沟）遗址。其中自治区文物考古研究所、西北大学文化遗产与考古学研究中心和哈密地区文物局三方联合发掘的东黑沟遗址被评为“2007年全国十大考古发现”。随着田野考古工作的深入，相关的研究工作也逐渐展开，目前哈密地区已经确定了距今3500~4000年前的天山北路文化和距今2600~3500年前的焉不拉克文化，最近几年，随着巴里坤东黑沟（石人子沟）遗址的发掘，学者们逐渐在哈密地区找到了属于大月氏和匈奴的文化遗存，在第三次全国文物普查中还发现了属于隋唐时期突厥的文化遗存，这些发现与研究基本建立了哈密地区从新石器时代开始的文化发展序列。

截止2010年底，哈密地区共发掘各时期墓葬近1000座，石筑高台遗址2座，房屋居住遗址9座，出土陶、石、铁、铜、金、玉质的各类文物数以千计，同时在哈密魔鬼城地区出土了大量的毛麻织物以及干尸。2009年，投资4000多万的哈

密地区博物馆新馆和哈密非物质文化遗产保护中心（哈密木卡姆传承中心）建成对外开放，同时改扩建了巴里坤县博物馆、伊吾县博物馆等，各馆推出了一批以民族特色、草原特色为主的色彩鲜明的展陈设计。目前，哈密地区共有博物馆、纪念馆、民俗馆8座，职工100余人，各类文物展品13000余件，其中三级以上文物200余件。

为加强文物的管理和保护，具有代表性的重要文物点经各级政府分批核准、陆续公布为相应级别的文物保护单位。目前，哈密地区共有国家级重点文物保护单位5处，自治区级文物保护单位37处，县（市）级文物保护单位127处，国家级历史文化名村1处。其中国家级、自治区级及部分县（市）级文物保护单位都已划定保护范围和建控地带，树立了保护标志牌。哈密地区文物局共投入1000余万元，分别完成了对哈密回王墓、巴里坤汉城、巴里坤仙姑庙地藏寺、五堡古墓地、白杨沟佛寺遗址、哈密机场老航站楼等自治区和全国重点文物保护单位的加固保护以及必要的安防设施的安置工作。同时，对这些重点文物保护单位均聘请专门的文物看护人员，负责文物点日常的巡防安保工作。

三

2007年7月，新疆维吾尔自治区人民政府转

