




# 世界现代史地图

徐州师范专科学校  
★ 1985.3.15 ★  
图书馆藏书

辽宁大学历史系世界现代史教研室编



K991/23

# 世界现代史地图



052469

辽宁大学历史系世界现代史教研室

# 目 录




















彼得格勒武装起义(1917年10月25日)·····	( 1 )
布列斯特和约(1918年3月3日)·····	( 2 )
外国对苏俄武装干涉的开始·····	( 3 )
苏俄粉碎协约国的第一次武装干涉(1919年3月至7月)·····	( 4 )
苏俄粉碎协约国的第二次武装干涉(1919年7月至1920年2月)·····	( 5 )
苏俄粉碎协约国的第三次武装干涉(1920年4月至11月)·····	( 6 )
朝鲜三一运动·····	( 7 )
印度的民族解放运动(1919年—1929年)·····	( 8 )
匈牙利苏维埃共和国(1919年3月21—8月1)·····	( 9 )
凡尔赛和约规定的德国疆界·····	( 10 )
1919—1921年诸和约规定的欧洲疆界·····	( 11 )
色佛尔和约和洛桑和约规定的土耳其边界·····	( 12 )
第一次世界大战后的非洲·····	( 13 )
第一次世界大战后的拉丁美洲·····	( 14 )
里夫共和国的独立战争(1925年—1926年)·····	( 15 )
印度尼西亚人民反对荷兰殖民统治的斗争(1925年—1927年)·····	( 16 )
越南人民的解放斗争(1930年—1931年)·····	( 17 )
印度的民族解放运动(1929年—1933年)·····	( 18 )
意大利侵略埃塞俄比亚战争(1935年10月—1936年5月)·····	( 19 )
英法至东方的海上交通要道·····	( 20 )
西班牙人民的民族解放战争·····	( 21 )
第二次世界大战前夕的德国·····	( 22 )
苏维埃社会主义共和国联盟(1940年8月6日)·····	( 23 )
法西斯德国入侵波兰·····	( 24 )
法西斯德国入侵丹麦和挪威·····	( 25 )
法西斯德国入侵西欧各国(第一阶段1940年5月10日—6月4日)·····	( 26 )
法西斯德国入侵西欧各国(第二阶段1940年6月5日—6月25日)·····	( 27 )
法西斯德国入侵巴尔干半岛各国·····	( 28 )
北非战役(1940年—1943年)·····	( 29 )
法西斯德国进攻苏联·····	( 30 )
莫斯科保卫战·····	( 31 )
太平洋战争(1941年12月至1942年8月)·····	( 32 )
斯大林格勒保卫战·····	( 33 )
英美军对意大利的军事行动·····	( 34 )

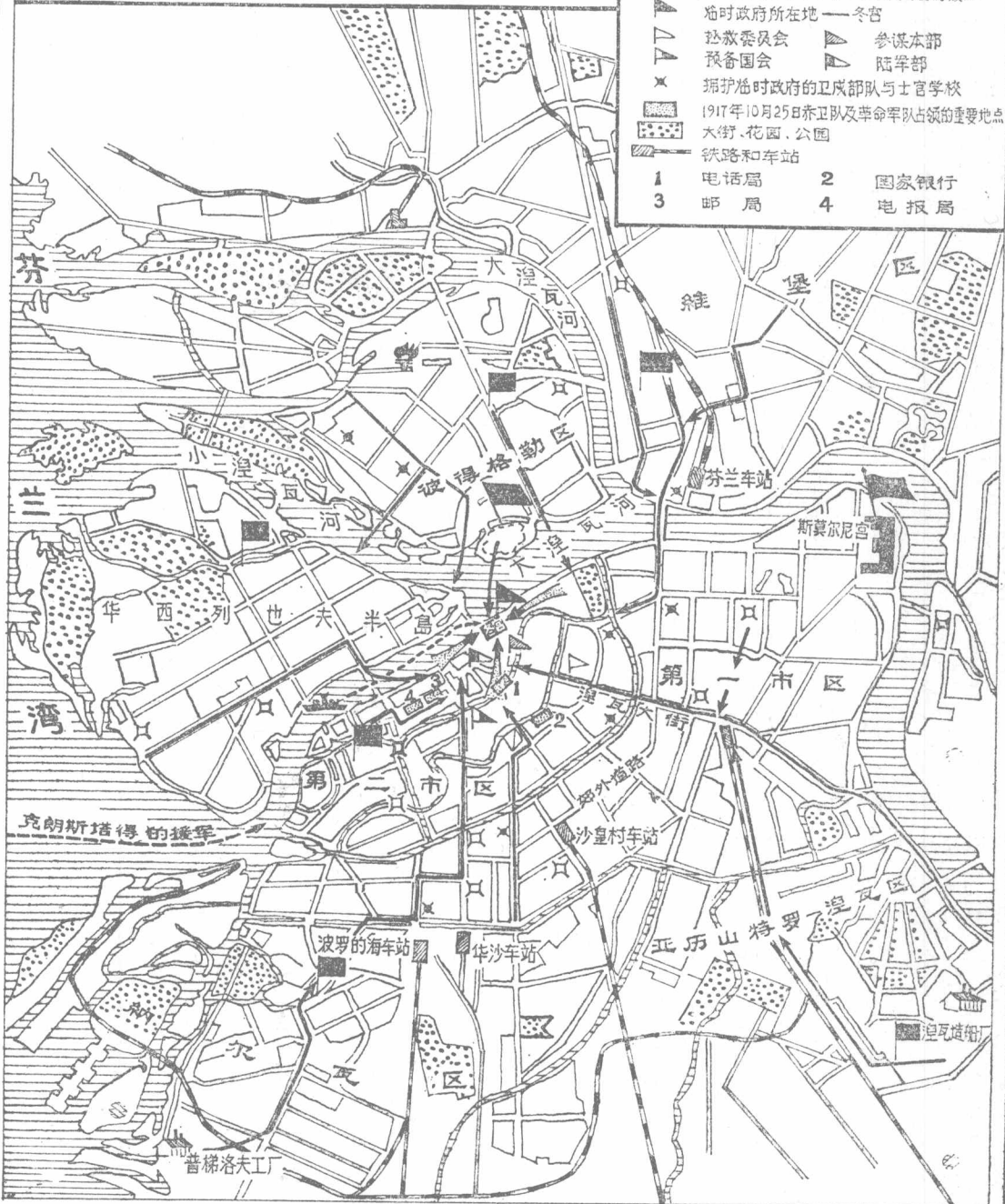
欧洲第二战场的开辟	( 35 )
法西斯德国的崩溃	( 36 )
西南太平洋的解放 ( 1942年 8月—1945年 8月 )	( 37 )
战后初期的社会主义阵营	( 38 )
二次大战后的欧洲	( 39 )
印巴分治图 ( 1947年 8月15日 )	( 40 )
北大西洋公约组织和华沙条约组织	( 41 )
巴勒斯坦问题	( 42 )
二次大战后的非洲 ( 截止1971年 )	( 43 )
埃及收复西奈半岛	( 44 )
苏美军备竞赛 ( 截止1982年 6月 8日 )	( 45 )
柬埔寨人民的抗越战争 ( 截止1981年底 )	( 46 )
阿富汗人民的抗苏斗争	( 47 )
英阿马岛之战 ( 1982年 ) ( 图一、图二 )	( 48 )
英阿马岛之战 ( 1982年 ) ( 图三 )	( 49 )
后 记	( 50 )
( 01 )	
( 11 )	
( 21 )	
( 31 )	
( 41 )	
( 51 )	
( 61 )	
( 71 )	
( 81 )	
( 91 )	
( 05 )	
( 13 )	
( 23 )	
( 33 )	
( 43 )	
( 53 )	
( 63 )	
( 73 )	
( 83 )	
( 93 )	
( 08 )	
( 18 )	
( 28 )	
( 38 )	
( 48 )	

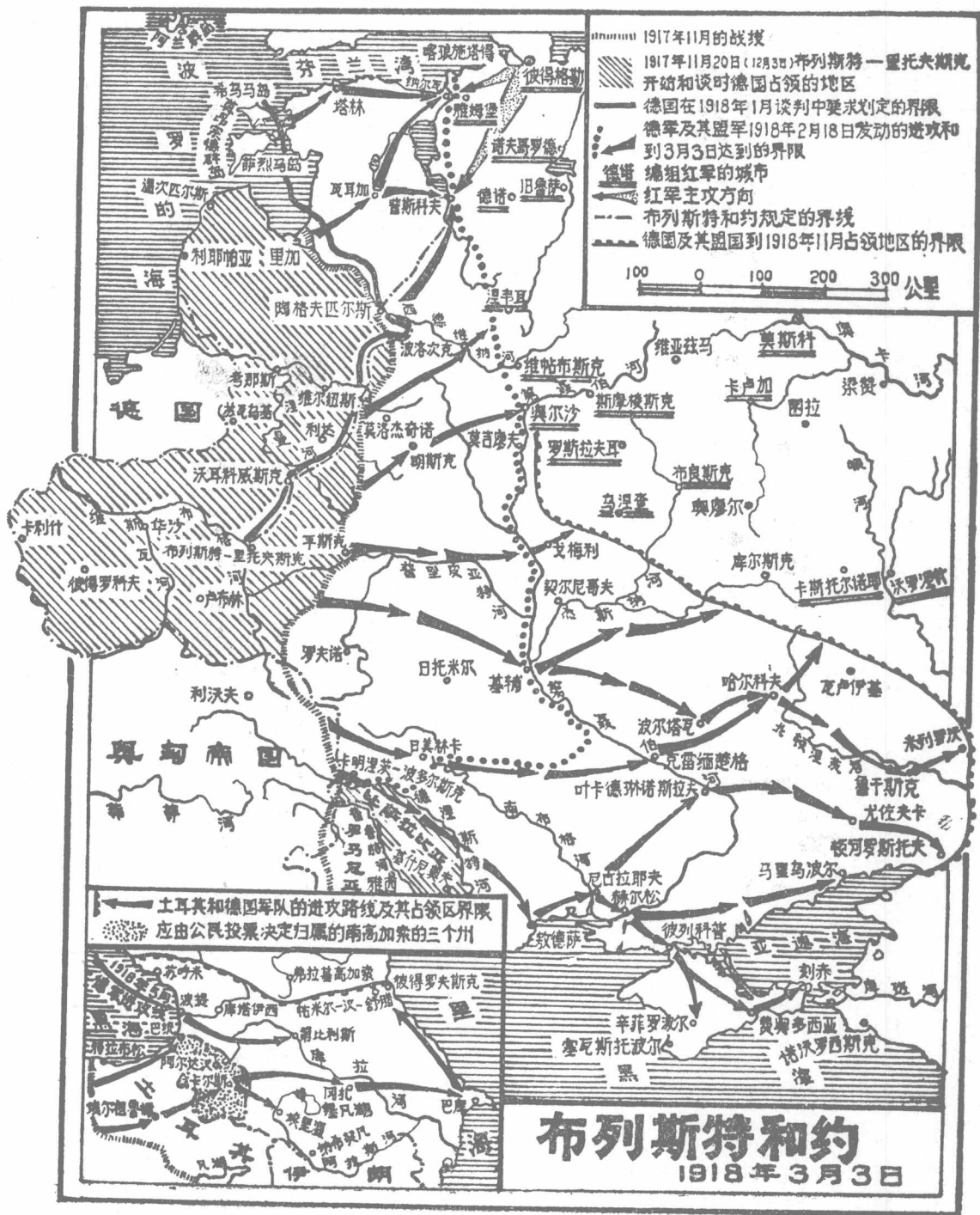


# 彼得格勒武装起义

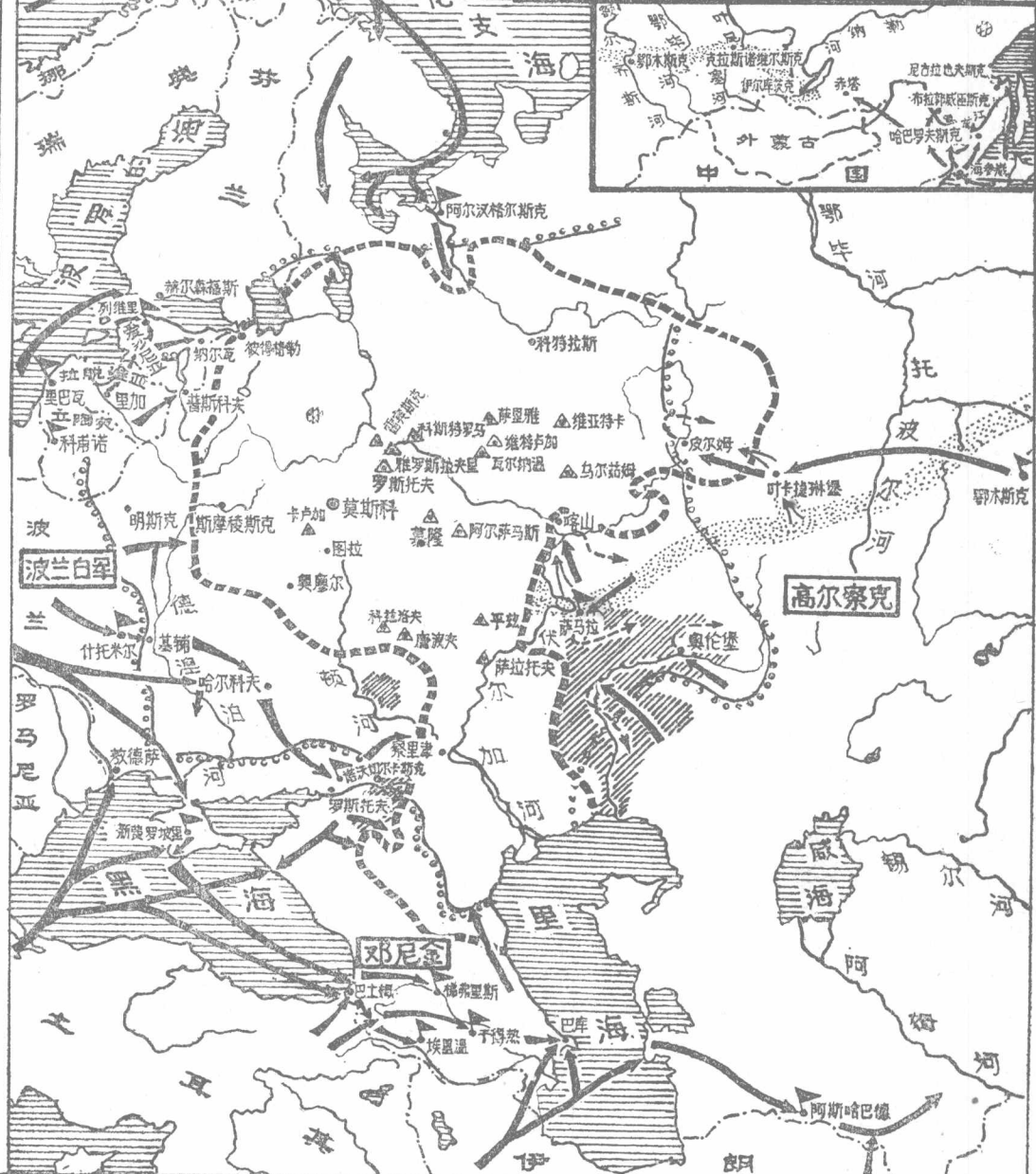
## (1917年10月25日)

-  布尔什维克党中央扩大会议地点
-  党中央及革命军事委员会所在地
-  彼得格勒革命军事委员会总部
-  赤卫队队部
-  赤卫队及革命军队的进攻路线
-  阿美尔“达”洋舰及彼得罗巴夫塔斯克炮台炮击冬宫
-  1917年10月25日(11月7日)晚向冬宫的袭击
-  临时政府所在地
-  冬宫
-  拯救委员会
-  预备国会
-  掘护临时政府的卫戍部队与士官学校
-  1917年10月25日赤卫队及革命军队占领的重要地点
-  大街、花园、公园
-  铁路和车站
-  1 电话局
-  2 国家银行
-  3 邮局
-  4 电报局





# 外国对苏俄武装干涉的开始



德奥和土耳其干涉军的主要进攻方向(1918.2-9月)  
 英、法、日干涉军和白卫军主要的进攻方向与退却方向  
 1918年5月开始的捷克斯洛伐克军队的叛乱及退却方向  
 揭穿了各种阴谋，破产了英、法及其它帝国主义国家的代理人所策动的反革命叛乱的城市  
 各帝国主义国家的代理人所煽动的反革命叛乱的地区  
 在英、法及其它帝国主义国家支持下成立的反革命政府  
 处在烽火包围中的苏维埃共和国(1918.9月)  
 1919年2月苏维埃共和国的战线



- ← 协约国的计划
- ..... 协约国进攻前的战线(1919.9)
- 武装干涉者和白卫军的进攻与退却
- ..... 高尔察克(4月末)、尤登尼奇(六月)和芬兰白匪军进展最大时的战线
- ..... 邓尼金进攻前(5月末)的南方战线
- 红军部队和红海军的进攻路线
- ..... 击溃高尔察克主力的地区
- ..... 粉碎高尔察克主力 and 击退尤登尼奇进攻后的战线(8月末)

## 苏俄粉碎协约国的第一次武装干涉

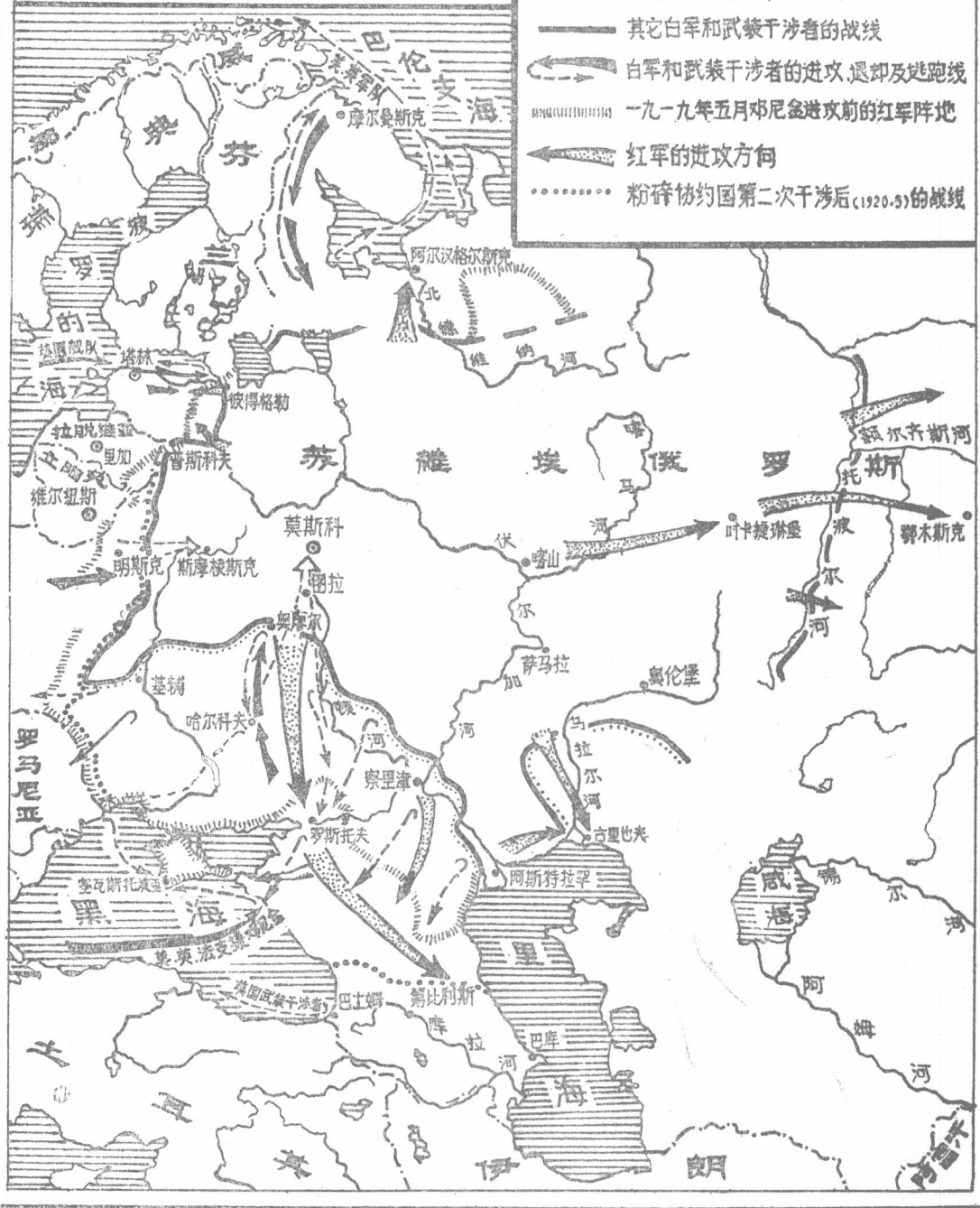
1919年3月至7月



# 苏俄粉碎协约国的第二次武装干涉

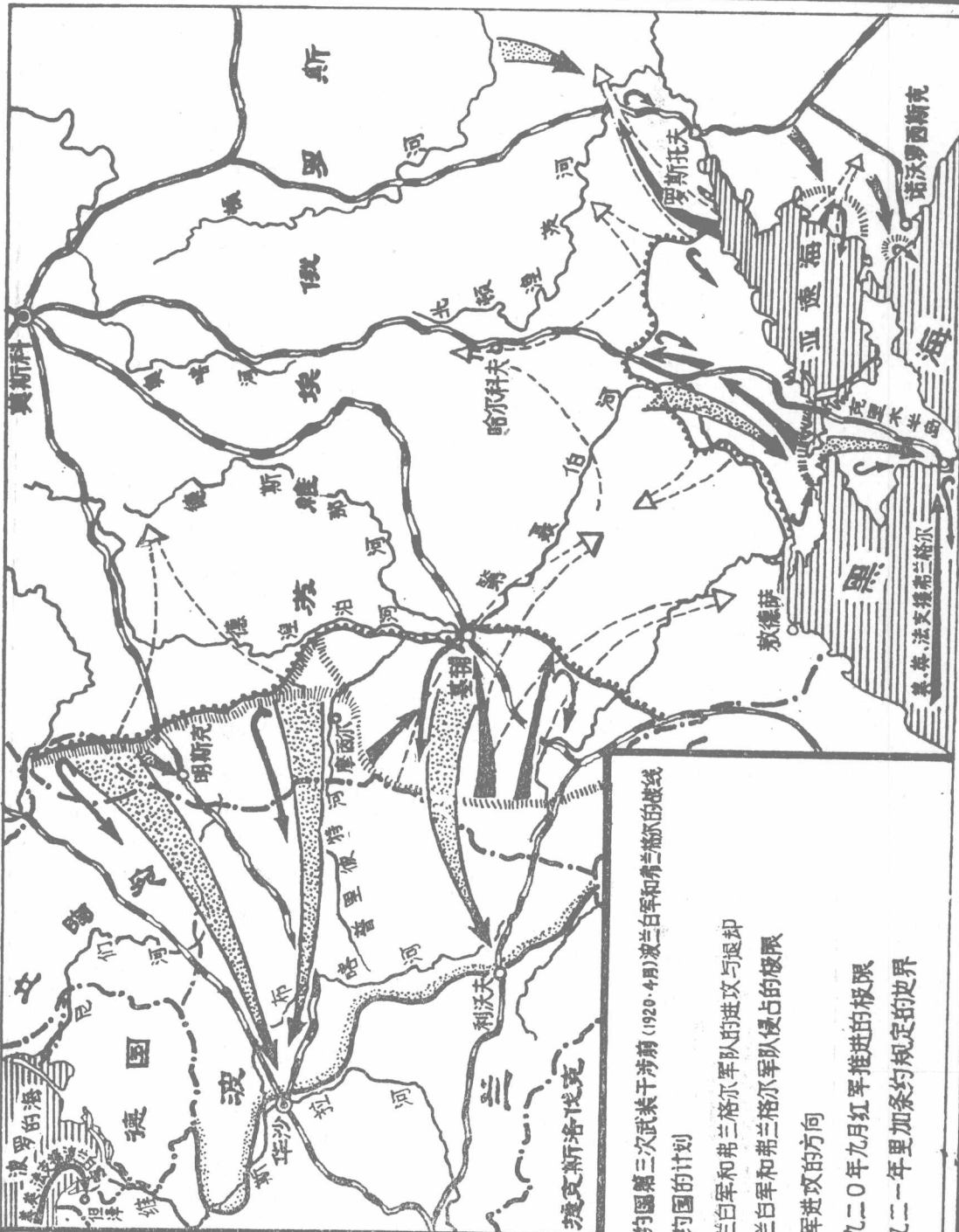
## 1919年7月至1920年2月

- ←--- 协约国的计划
- 一九一九年十月邓尼金的战线
- 其它白军和武装干涉者的战线
- ← 白军和武装干涉者的进攻、退却及逃跑线
- 一九一九年五月邓尼金进攻前的红军阵地
- ← 红军的进攻方向
- ..... 粉碎协约国第二次干涉后(1920.3)的战线

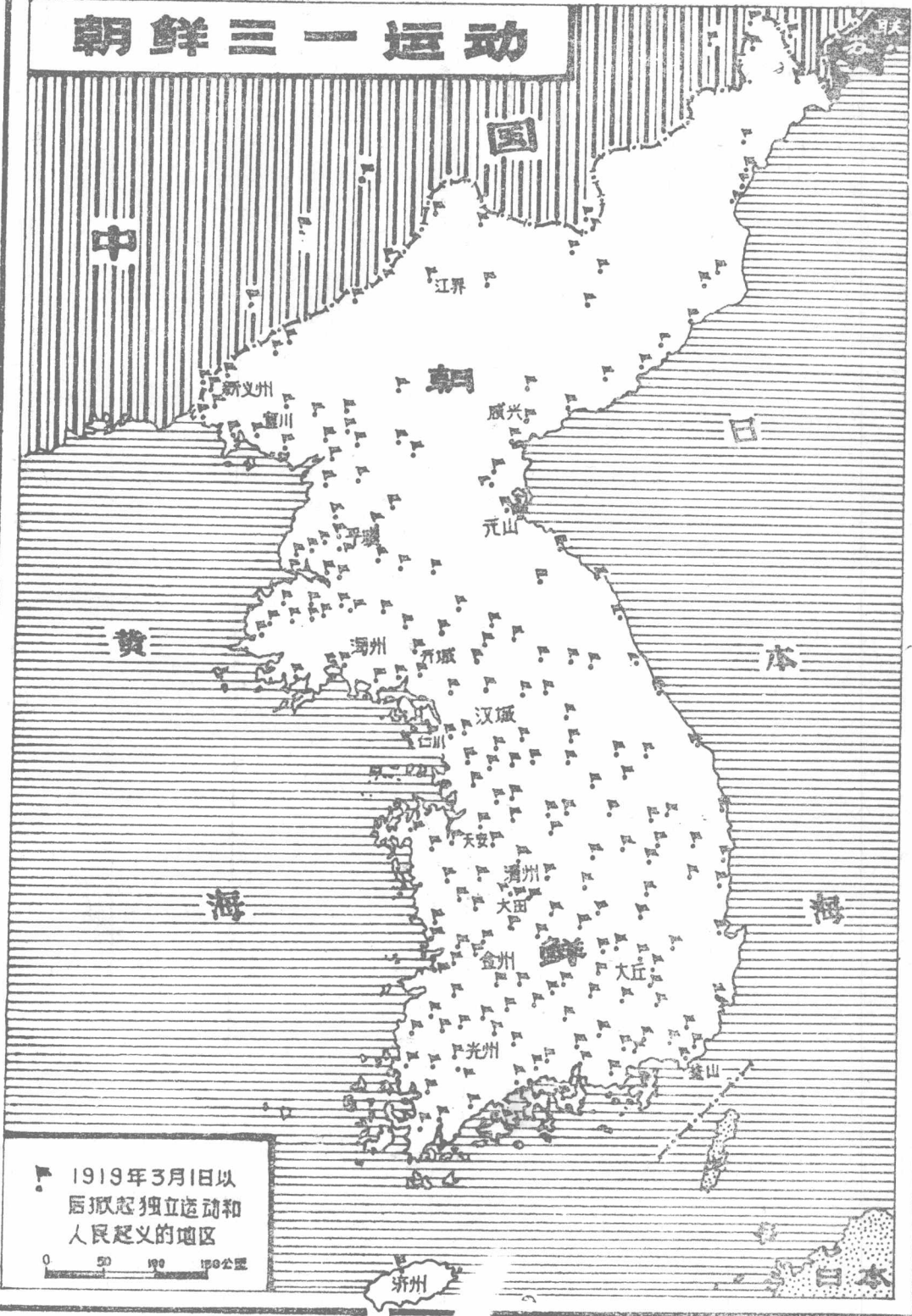


# 苏俄粉碎协约国的第三次武装干涉










一九二〇年四月至十一月



# 朝鲜三一运动



# 印度的民族解放运动 (1919—1929年)

-  工人运动的中心
-  农民运动的主要地区
-  阿富汗族部落起义地区
-  国界
-  邦界
-  省界
-  国都
-  邦都及省会
-  居民点

160 0 320 640 公里



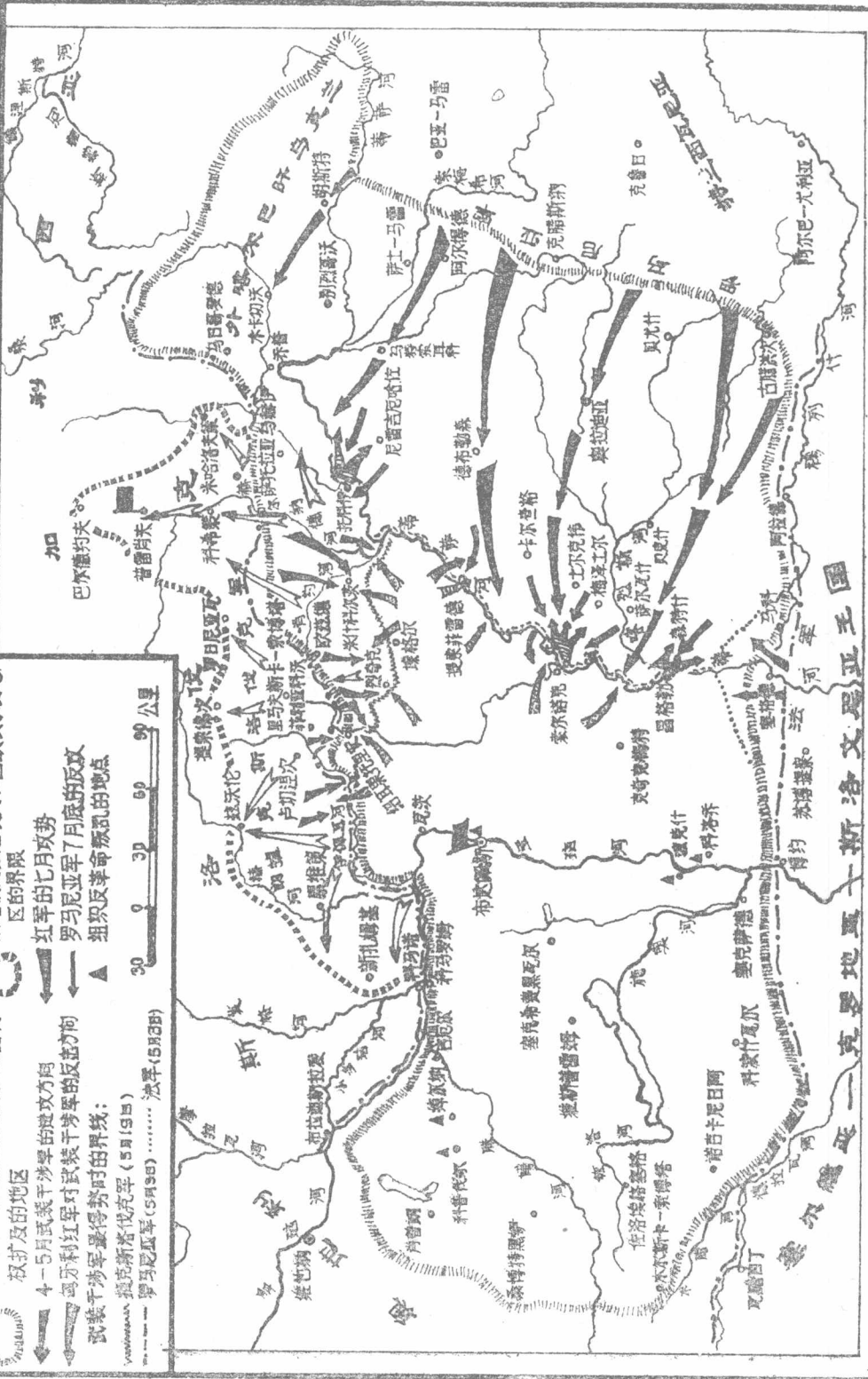


# 匈牙利苏维埃共和国

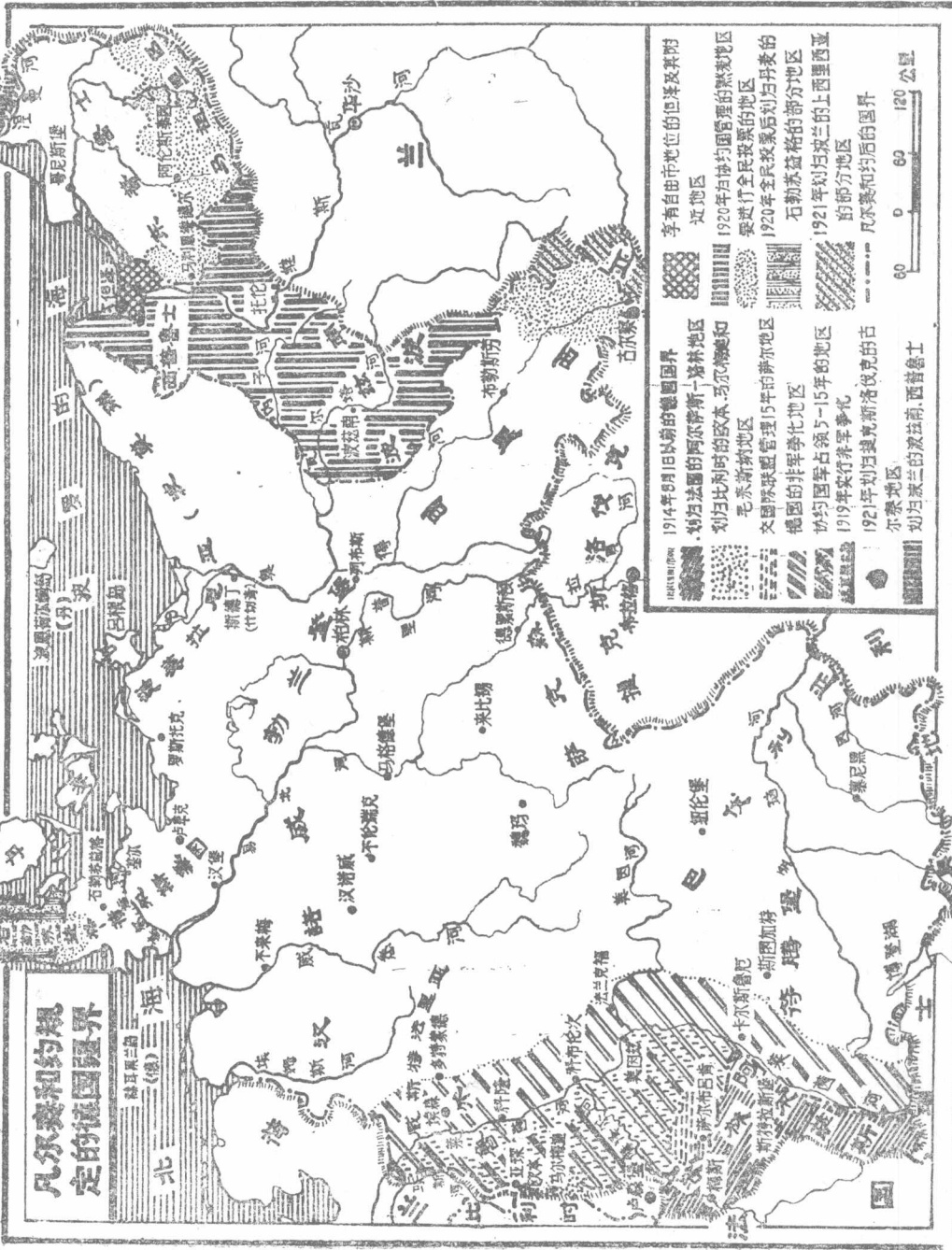
1919.3.21—8.1

1919年根据条约规定的分界线  
 3月21日匈牙利苏维埃共和国宣告成立的地点  
 4月16日以前匈牙利苏维埃共和国政权扩张的地区  
 4-5月武装干涉军的进攻方向  
 匈牙利红军对武装干涉军的反击方向  
 武装干涉军最停势时的分界线  
 捷克新苏维埃军(5月19日)  
 罗马尼亚军(5月19日) 法军(5月25日)

5-6月匈牙利红军的北征  
 6月16日新苏维埃苏维埃共和国宣告成立的地点  
 斯洛伐克苏维埃共和国政权扩张的地区  
 红军的七月攻势  
 罗马尼亚军7月底的反攻  
 组织反革命叛乱的地点



匈牙利苏维埃共和国



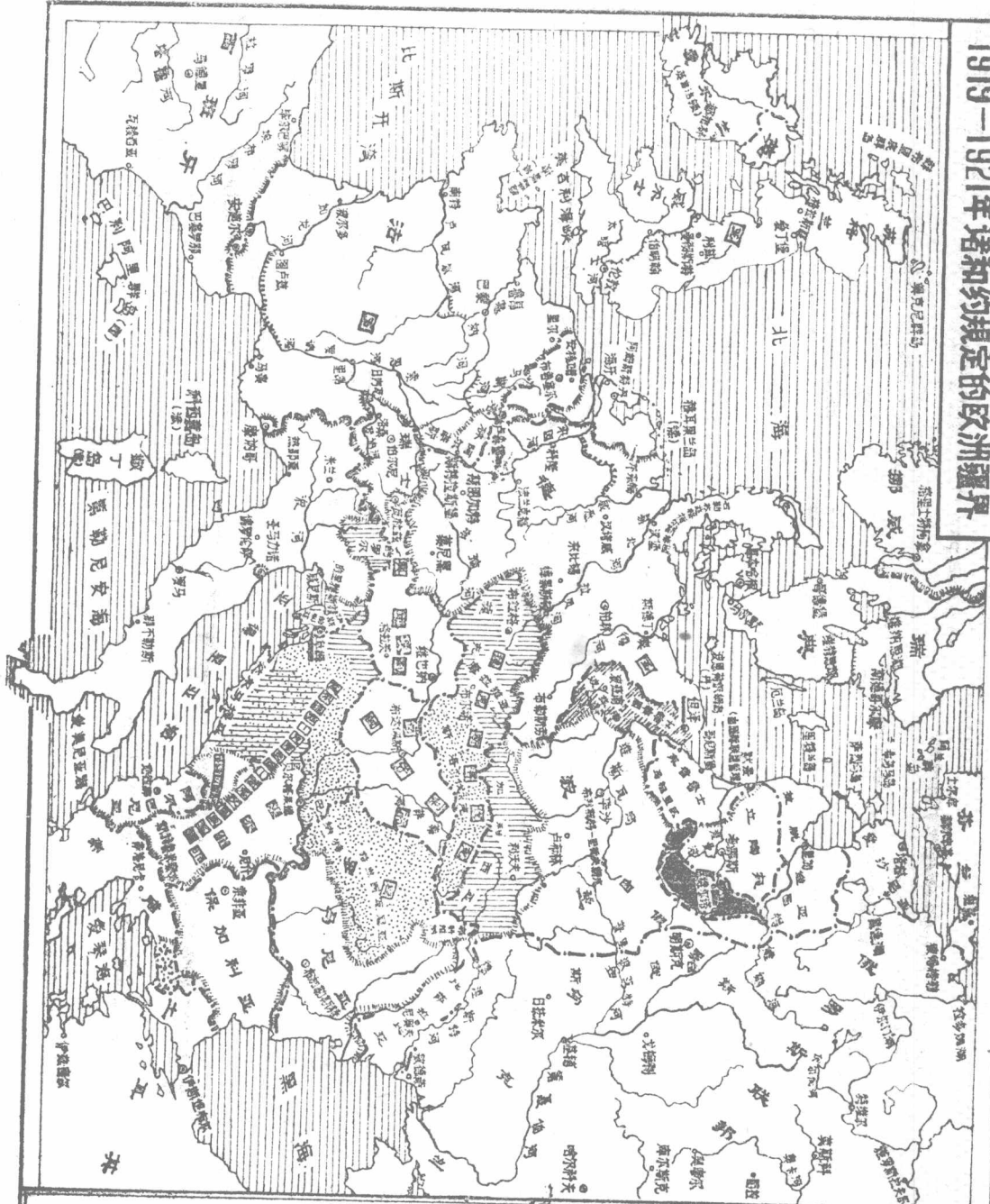
凡尔赛和约规定的德国疆界

享有自由中地地位的但泽及其附近地区  
 1920年由协约国管理的莱茵地区  
 1920年全民投票后划归丹麦的石勒苏益格的部分地区  
 1921年划归波兰的上西里西亚的部分地区  
 凡尔赛和约后的西普鲁士

1914年即18日以前的德国国界  
 划归法国的阿尔萨斯-洛林地区  
 划归比利时的欧本-马尔梅迪和瓦洛纳地区  
 交国际联盟管理15年的萨尔地区  
 德国的非军事化地区  
 协约国军占领5-15年的地区  
 1919年实行非军事化  
 1921年划归波兰的波兰走廊的波兰地区  
 划归波兰的波兹南、西普鲁士



# 1919—1921年缔和约规定的欧洲疆界



—— 1921年的国界

—— 1914年的国界

图例

第一次世界大战后不再存在的国家

奥匈帝国因战败后出现的国家

1919年8月28日凡尔赛条约从奥匈划出的地区

1919年9月10日圣日耳曼条约从奥匈划出的地区

1919年11月27日特里亚农条约从奥匈划出的地区

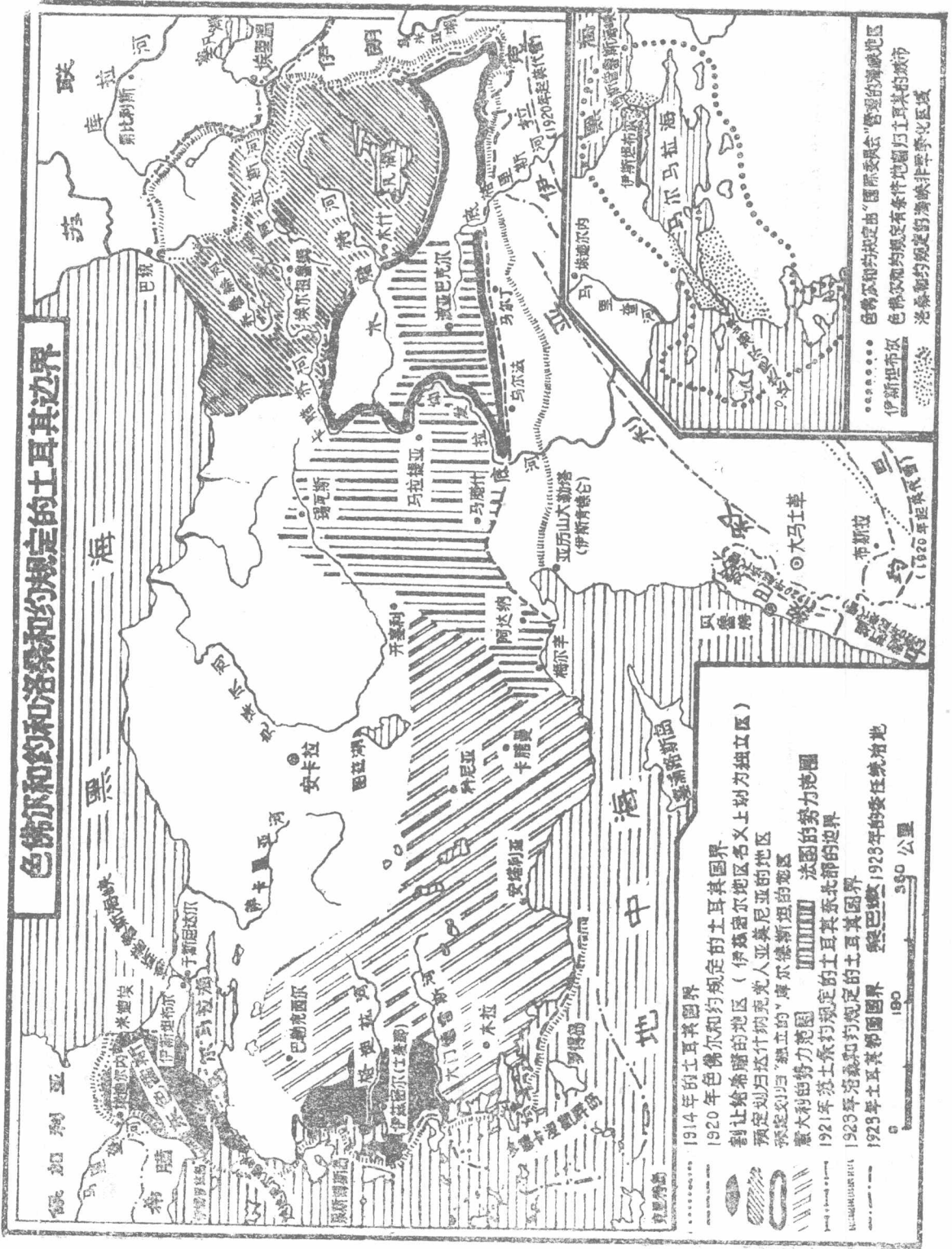
1920年6月4日特里亚农条约从奥匈划出的地区

1922年10月11日洛加诺条约从奥匈划出的地区

1920年11月10日巴黎条约从奥匈划出的地区

自由市

# 色佛尔和约和洛桑和约规定的土耳其边界

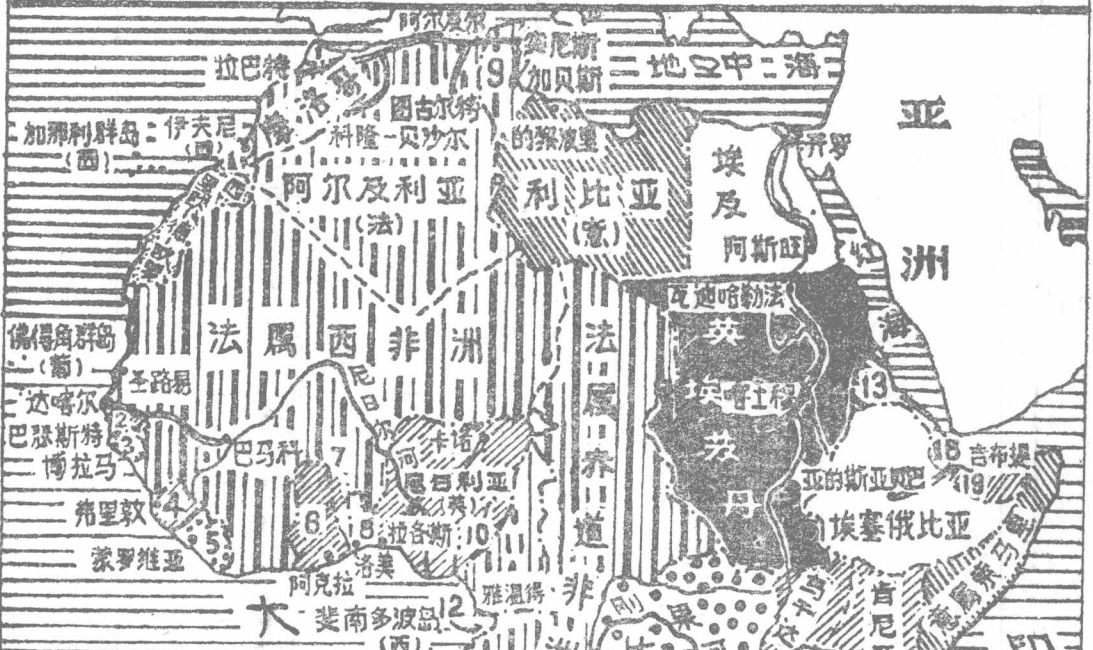


1914年的土耳其国界  
 1920年色佛尔和约规定的土耳其国界  
 割让给希腊的地区(伊兹密尔地区名义上划为独立区)  
 预定划归达什纳克党人亚美尼亚的地区  
 预定划归“独立的”库尔德斯坦的地区  
 意大利势力范围  
 法国的势力范围  
 1921年苏土条约规定的土耳其东北部的边界  
 1923年洛桑和约规定的土耳其国界  
 1923年土耳其和约规定的土耳其国界  
 1923年委任统治地

0 180 360 公里



# 第一次世界大战后的非洲



各帝国主义国家的殖民地及代管区：

- 英
  法
  意
  葡
  比
- 1. 西属摩洛哥 2. 冈比亚(英)
- 3. 葡属几内亚 4. 塞拉利昂(英)
- 5. 利比里亚 6. 黄金海岸(英)
- 7. 多哥(英委任统治)
- 8. 多哥(法委任统治)
- 9. 突尼斯(法)
- 10. 喀麦隆(英委任统治)
- 11. 喀麦隆(法委任统治)
- 12. 莫尼河区(西) 13. 厄立特里亚(意)
- 14. 卢旺达、乌隆迪(比委任统治)
- 15. 尼亚萨兰(英) 16. 斯威士兰(英)
- 17. 巴斯陀兰(英) 18. 法属索马里
- 19. 英属索马里