

1978-2008

历史丰碑

中国重庆改革开放三十周年纪实

Historical Monument-Record of 30 years' Reform and Opening-up in Chongqing China

重庆市人民政府办公厅
重庆市人民政府发展研究中心 编
重庆 社会科学 学院

图书在版编目 (CIP) 数据

历史丰碑——中国重庆改革：改革开放三十周年纪实 / 重庆市人民政府办公厅主编. —重庆：重庆出版社，2008.12

ISBN 978-7-229-00286-2

I. 历… II. 重… III. 改革开放—成就—重庆市 IV. D619.719

中国版本图书馆CIP数据核字 (2008) 第180065号

历史丰碑——中国重庆改革开放三十周年纪实


Historical Monument—Record of 30 years' Reform and Opening-up in Chongqing China

重庆市人民政府办公厅
重庆市人民政府发展研究中心 编
重 庆 社 会 科 学 院

出 版 人：罗小卫

责任编辑：张德尚

封面设计：王开福

 重庆出版集团 出版
重 庆 出 版 社

重庆长江二路205号 邮政编码：400016

重庆宏昊印务有限公司印刷
重庆出版集团图书发行有限公司发行
全国新华书店经销

开本 889×1194 1/16 印张46.0 插页110

字数1192千

2008年11月第1版

2008年11月第1次印刷

印数 1-3000册

ISBN 978-7-229-00286-2

定价：398.00元

如有印装质量问题，请向本集团图书发行有限公司调换 电话：023-68809955转8005

版权所有，侵权必究



■地址:重庆市渝北国家农业科技园区金果大道239号 ■邮编:401120


■销售电话:61898101-09 ■传真:023-61898288 ■质量服务电话:61898119

■网址:www.cqtaishan.com ■邮箱:webmaster@cqtaishan.com



华夏银行
HUAXIA BANK

恭贺新年纳余庆
华夏银行重庆分行祝





佳节号去
社会各界朋友新年好



95577 Call Center
客户服务中心

<http://www.95577.com.cn>

<http://www.hxb.com.cn>

重庆分行地址：重庆市渝中区上清寺路6号

历史丰碑

中国重庆改革开放三十周年纪实

Historical Monument-Record of 30 years' Reform and Opening-up in Chongqing China

重庆市人民政府办公厅
重庆市人民政府发展研究中心 编
重庆社会科学院

重庆出版集团  重庆出版社

图书在版编目 (CIP) 数据

历史丰碑——中国重庆改革：改革开放三十周年纪实 / 重庆市人民政府办公厅主编. —重庆：重庆出版社，2008.12

ISBN 978-7-229-00286-2


I. 历… II. 重… III. 改革开放—成就—重庆市 IV. D619.719

中国版本图书馆CIP数据核字 (2008) 第180065号

历史丰碑——中国重庆改革开放三十周年纪实
Historical Monument—Record of 30 years' Reform and Opening-up in Chongqing China

重庆市人民政府办公厅
重庆市人民政府发展研究中心 编
重庆社会科学院

出版人：罗小卫
责任编辑：张德尚
封面设计：王开福

 重庆出版集团 出版
重庆出版社

重庆长江二路205号 邮政编码：400016

重庆宏昊印务有限公司印刷
重庆出版集团图书发行有限公司发行
全国新华书店经销

开本 889×1194 1/16 印张46.0 插页110
字数1192千
2008年11月第1版
2008年11月第1次印刷
印数 1-3000册
ISBN 978-7-229-00286-2
定价：398.00元

如有印装质量问题，请向本集团图书发行有限公司调换 电话：023-68809955转8005

版权所有，侵权必究

《历史丰碑——中国重庆改革开放三十周年纪实》

编 委 会

主 任：童小平

副 主 任：罗 广 周 勇

编 委：（按姓氏笔画排序）

尹祖海	方振东	王任林	王定国	王济光	田恒轩
白文农	刘卫东	刘文耀	刘全利	孙泽平	江 涛
纪 涛	许金刚	汤宗伟	吴 刚	吴小翎	吴孟萍
吴康明	吴盛海	张 奎	张立维	张兴魁	张洪斌
张德宽	时琳琳	李 明	李 宪	李川渝	李先国
李运光	李明富	李祖伟	沈金强	邹炳煊	陈元春
陈征友	陈新民	陈德敏	周 平	周 波	周长明
易小光	欧会书	罗 德	范光明	段成刚	郑 平
郭忠亮	姜祖清	洪 亮	赵立华	赵江平	唐步新
秦士由	秦大春	扈万泰	章勇武	黄大勇	黄旭东
喻维嘉	彭小民	董建国	谢金峰	雷 玲	雷政富
詹培民	潘复生	潘毅琴	颜 虹	熊 娅	

编 辑 部

主 编：童小平

常务副主编：陈 澍

副 主 编：肖长富 孟东方 陈 红 蒋朝平

编辑部主任：孟东方（兼）

编辑部副主任：余 宁 王 胜

编辑部成员：陈职中 黄意武 陈继荣 袁 伟 李修华 孙 静

杜科立 王春霞 邓 强 杨 东



涪陵，



2008年5月15日，中央政治局委员、重庆市委书记薄熙来一行视察涪陵

涪陵滨江、扼乌江，是世界闻名的“榨菜之乡”，是巴积文化、易理文化、榨菜文化的重要发祥地，是重庆市唯一同时享有三峡库区、区域性中心城市和重庆“1小时经济圈”之利的地区。

改革开放以来特别是直辖之后，涪陵区紧紧围绕“加快工业化、建设大城市、全面奔小康”的工作主线，抢抓机遇，创新实干，促进了经济社会持续快速健康发展。2007年，实现GDP192.3亿元，是1997年的3.5倍，年均递增13.4%；全部工业企业总产值235.2亿元，是1997年的5.7倍，年均递增19%；社会消费品零售总额55.4亿元，是1997年的3.5倍，年均递增13.3%；地方财政收入14.4亿元，是1997年的4.2倍，年均递增15.5%。全区经济社会发展步伐明显加快，发展后劲不断增强。

当前，涪陵将迎来大开放、大开发、大建设、大发展的“黄金时期”。市委、市政府对涪陵的功能定位是：“一小时经济圈”的东部增长极，辐射带动两翼的主要节点，重庆重要的工业基地，重庆中部的综合交通枢纽和商贸物流中心，长江三峡旅游服务接待基地之一，具有完善综合服务功能的山水园林城市。涪陵新一届区委、区政府按照“加快”、“率先”的总体要求，围绕全力打造“工业涪陵”、“港城涪陵”、“安商涪陵”、“宜居涪陵”、“人文涪陵”，响亮地提出了实现“一个争先，三个基本建成”的战略目标。即：发展水平争先，到2011年，全区GDP将达到500亿元，地方财政达到50亿元，全部工业产值达到800—1000亿元；基本建成“一小时经济圈”的次极核心、区域性中心城市和城乡统筹发展试验区；经济总量在全市“保六争五”，继续保持在40个区县“第一方阵”中。

——努力建设重庆中部大城市。积极推进江南旧城改造，高标准建设李渡新城区，力争到2011年城市建成区面积50平方公里、城区人口55万以上，城镇化率达58%以上。集中打造南门山商圈、李渡新城商圈



区政府与东方希望集团签定精对苯二甲酸项目（PTA）项目投资协议



区政府与重庆三和机械公司签定重油深加工项目投资协议



李渡工业园区一角



涪陵榨菜

乘风破浪正当时

和滨江路商业带，建成“百亿商圈”，区外来涪消费占社零总额30%以上。抓好森林城市建设，搞好城市园林绿化，亮化、美化、净化城市环境，到2011年全区森林覆盖率达43%、城市建成区绿地率达36%，建成市级森林城市、全国卫生城市和文明城区。

——努力建设三峡库区产业基地。进一步突出工业主导地位，引导工业向园区集中、产业向园区集聚、企业向园区集结，为解决库区产业空虚和承接“两翼”劳动力转移作出更大贡献。力争到2011年，累计完成工业投入400亿元以上，李渡、龙桥、白涛园区工业产值规模均达200亿元以上，最终形成1000亿元级的特色园区，培育7个100亿元以上产业集群和一批30亿元级、50亿元级、100亿元级支撑企业。

——努力建设重庆交通物流的副中心。依托涪陵地处“1小时经济圈”东大门、“一圈两翼”结合部和千里乌江第一城的区位优势，努力把涪陵建成全市重要的交通枢纽、通商口岸和物流要地。到2011年，力争实现三条高速公路、三条铁路、三大港口全部建成投入使用，形成绕城高速环线；建成国家内陆二类开放口岸，成为重庆主要的外贸出口基地和三大物流中心之一。

——努力建设区域公共服务中心。加强市上赋予的区域公共服务和行政管理职能的机构建设，鼓励更多的金融和其他行业在涪陵设立区域性分支机构，服务涪陵和周边区县发展。大力发展各项社会事业，抓好名师名校工程、职业教育发展和优质医院建设，提高教育、医疗、文化、体育的档次和水平，打造一流品牌，增强服务功能，吸纳更多区外人员来涪就医就学、消费娱乐。

大笔如绘锦绣，浓墨重彩著华章。涪陵新一轮发展的壮丽画卷已经绘就，勤劳聪慧的涪陵人民正满怀豪情在新的创业征程上昂首阔步。


涪陵，犹如一艘直挂云帆的大船，在烈烈雄风中扬帆远航！



壮观的滨江路




李渡新城规划



高速公路



集装箱码头



白鹤梁

重庆市北碚区



重庆市委副书记、市长王鸿举视察西南大学



重庆市委常委、市委组织部部长陈存根视察北碚

北碚区是重庆主城九区之一，背靠缙云山，面临嘉陵江，享有“嘉陵江畔的一颗明珠”之美誉。全区幅员755平方公里，人口70万，辖5个街道，12个镇。北碚是国家级可持续发展实验区、全国首批风景名胜区、重庆直辖市的第一个“山水园林城区”、西部地区唯一的“国家园林城区”、“国家园林绿化先进城区”，2003年以来先后荣获中国人居环境范例奖、国家卫生区、全国绿化模范城市、国家环保模范城区、全国生态示范区等称号，并被联合国人居环境署授予“迪拜改善人居环境良好范例奖”。

北碚交通发达，是重庆进出川北的咽喉要地。襄渝铁路横穿东西，嘉陵江黄金水道纵贯南北，渝合高速公路、重庆外环绕城高速公路等区间干道连接四面八方。北碚距重庆市中心24公里，距重庆江北国际机场27公里，交通极为便捷。重庆外环高速干道西段今年底建成通车，北段将于2009年建成通车。今后，北碚至江北国际机场、至观音桥商圈仅一刻钟左右，走上了与主城核心区一体化发展道路。

北碚生态环境优美，文化积淀深厚，是重庆市著名的风景旅游区和文化区。全区森林覆盖率达33%以上，城区绿化率达43%以上。境内山岳雄奇，江河秀美，四季花香。缙云山之雄气、小三峡之秀美、北温泉之润泽、金刀峡之朦胧、胜天湖之瑰丽、绍龙寺之神奇、黛湖之淡雅，博得了海内外游客的广泛赞誉。北碚文化积淀丰厚，张自忠烈士陵园、复旦大学旧址、邓小平旧居、梁漱溟故居等人文景观和100多个陪都遗址，成为点缀其间的粒粒珍珠。今日碚城，绿树成荫，四季花香，街景秀美，游人如织，城市雕塑形态各异，城市建筑风格别致，大街小巷交错成趣。

北碚科技实力雄厚，文化教育事业发达，是全国文化教育先进区和体育先进区。辖区内有各类科研机构43个，高等院校5所，部属研究所3所，中央、市属大中型企业几十个，各类研究人员万余人，科技转换率和对国民经济的贡献率大大高于同类先进地区。


北碚工业基础良好，是重庆市知名的生态工业区。2007年荣获并保持重庆工业十强区县、民营经济十强区县荣誉称号。全区规模以上工业企业180户，工业资产存量达200亿元，是全国三大仪器仪表工业基地之一和全国五大玻璃制品基地之一。全区形成了以仪器仪表工业为主体、行业齐全、门类众多的现代化工业体系。100多个科技产品远销海内外120个国家和地区。四联仪器仪表集团、华立控股公司、华伟电子集团、北盛玻璃器皿公司等一大批企业，其生产规模、技术水平和产品质量在全国处于领先地位。



美丽乡村——农民新居



北碚嘉陵江大桥——碚东大桥




闻名遐迩的北温泉——北温泉SPA



北碚滨江大堤一角

重庆市大足县



1986年1月31日，中国改革开放总设计师——邓小平同志视察大足宝顶大佛湾石刻



1998年4月15日，江泽民同志、温家宝同志视察大足生态农业示范区



1996年9月19日，胡锦涛同志参观考察大足宝顶石刻

大足县始建于唐乾元元年（公元758年），以“大丰大足”之意而得名。西距成都市270余公里，东离重庆市80余公里，幅员面积1399平方公里，总人口94万，辖2个街道办事处、20个镇、2个乡、292个村（社区），是驰名中外的“石刻之乡”、“五金之乡”、“鱼米之乡”。改革开放以来，大足经济社会发展迅速，2007年，全年实现地区生产总值85.6亿元，三次产业结构比21.4:45.1:33.5，财政总收入11亿元，城镇居民人均可支配收入11395元，农民人均纯收入4231元，位列中国西部百强县第63位。

大足，旅游资源丰富。大足石刻是重庆唯一的世界文化遗产，与敦煌、云冈、龙门石窟并称为“中国四大石窟”，是重庆市四大旅游精品之一，有各级文物保护单位75处，造像5万余尊，铭文10万余字。它代表着公元九至十三世纪长达四百年时间里世界石刻（窟）艺术的最高水平，是世界石刻（窟）艺术的收官大作。与石刻艺术交相辉映的自然生态景观、人文景区不胜枚举，有玉龙山国家森林公园、龙水湖国家级水利风景区、龙水湖温泉、黄花岗72烈士之一的饶国梁故居以及重庆广电集团总投资40亿元打造的中国西部最大影视文化创意产业基地等。大足是中国优秀旅游城市、国家首批AAAAA级旅游景区、中国文化旅游大县，邓小平、江泽民、胡锦涛等党和国家领导人以及西哈努克、吴作栋、基辛格等国外知名人士先后莅足参观视察。2007年，接待海内外游客154.3万人次，旅游总收入7亿元。

大足，特色经济明显。大足五金是大足县最具特色的支柱产业之一，迄今已有1200多年历史。已形成覆盖全县16个镇乡、30多个专业村、12000余户、10余万从业人员的五金生产群体，形成了10大类、200多个品种、2000多个花色的产品体系，产品远销东南亚、澳美欧等国家和地区。大足是中国西部最大的五金产品集散地，拥有总占地面积32万平方米、经营面积18万平方米的五金市场群，五金市场交易额达47亿元，交易量达120万吨，成为西部最有影响力的专业市场之一，被评为重庆市商品交易市场“二十强”，被国家生产力促进中心命名为“中国西部五金之都”。2007年，全县五金产业实现总产值61亿元。大足是全国最大锇矿产地，锇产业产量占世界的三分之一强，被誉为“世界锇都”，目前，正开发生产的高纯碳酸锇等深加工产品有望在未来二、三年内左右全球锇产品高端市场。大足生态观光农业发展迅速，枇杷、冬菜调味品、荷莲等产业不断壮大，是全国粮食大县、全国生态农业建设先进县。全县共有各类旅游农业观光景点115处，各类农家乐80余家，年接待游客50万人次。荷花山庄是全国一流的星级农家乐，建成了全国首个农民荷莲太空育种基地。

大足，人居环境优美。全城镇化率达33%，被命名为全国乡村城市化建设试点县。县城建成区绿化覆盖率42%，人均公共绿地17平方米，被评为全国人居环境范例城市、国家级生态示范区、国家卫生县城、国家园林县城、全国绿化模范县和绿色小康县，是重庆市唯一一个未布局工业的县城。目前，正积极创建国家生态县和国家森林城市。

大足，基础设施良好。成渝铁路、高速公路穿境而过，全县公路总里程近3000公里。目前，重庆、四川规划建设的成渝直线高速公路已正式纳入重庆、四川两省市的高速公路规划，并开始前期工作，拟于2010年开工建设，通车后，大足至重庆市仅55公里、30分钟车程，至成都2小时车程。全县共有中型水库6座，小型水库109座，蓄水量可达14100万立方米。县电网已与国家大电网并网。有220KV变电站一座，110KV变电站2座，有35KV变电站9座，有35KV输电线路13条共184公里，10KV线路58条共1597公里。同时正在规划建设变电站220KV一座、110KV两座。现有CNG加气站一座，配气站5个，由蜀南气矿和县内20多口气井联网送气，日供气能力15万立方米。

党的十一届三中全会以来，全县人民在历届县委、县政府的领导下，以经济建设为中心，在建立社会主义市场经济体制的道路上，励精图治、大胆实践、艰苦奋斗、开拓进取，使大足在改革开放的30年中发生翻天覆地的变化，旧貌换新颜。



2005年10月10日，国家日用五金生产力促进中心授牌大足县为“中国西部五金之都”



大足县城五星大道雕塑

巫峡五彩夜

重庆市巫山县

一、巫山县情

巫山县位于三峡库区腹心，幅员面积2958平方公里，辖26个乡镇、315个村、30个居委会，总人口61万。基本县情可概括为“一户五县”。一户：是“渝东门户”。五县：一是经济小县。有贫困人口8.8万人，人均耕地不足1亩，是新一轮国家扶贫开发工作重点县。二是矿产资源富县。已探明矿藏15种，其中煤炭储量4.7亿吨、铁矿储量2.4亿吨、石煤5亿吨、大理石1亿立方米，水能蕴藏量达27万千瓦。三是旅游强县。长江三峡横贯县境，小三峡、小小三峡被誉为“中华奇观”、“天下绝景”，先后荣获“全国首批5A级旅游景区”、“中国旅游胜地四十佳”、“中国优秀旅游名县”、“中国县城旅游品牌百强县”、“中国旅游强县”、“中国生态旅游大县”等称号。四是文化名县。有204万年前的龙骨坡“巫山人”，5000年前的大溪文化遗址，有秦末汉初古栈道、千年悬棺等古迹40多处，珍稀文物1000多件。五是移民大县。是重庆库区首淹首迁县，淹没陆地面积49.3平方公里，需动迁人口9.1万人。已顺利完成一、二、三期移民搬迁任务，目前正全力开展四期移民攻坚。

二、经济社会发展概况

改革开放以来，巫山县委、县政府紧紧抓住西部大开发、重庆直辖、库区移民搬迁、对口支援等机遇，实施特色产业富县战略，提出了建设“和谐、富足、文化、生态”新巫山的宏伟目标，着力构建以劳务经济和黄(烤烟)、黑(煤炭)、绿(旅游)“三色经济”为支撑的“1+3”县域经济新格局，重塑“渝东门户”新形象，建成库区特色产业县、中国旅游大县和中国文化名县，实现经济社会跨越式发展。

平湖晚景

2007年，全县实现地区生产总值27.3亿元，同比增长15.3%。完成全社会固定资产投资26.61亿元，同比增长47.7%。社会消费品零售总额为10.88亿元，同比增长16.2%。实现财政收入2.82亿元，同口径增长36%，地方预算内财政收入1.68亿元，同比增长46.9%。城镇居民人均可支配收入9980元，同比增长15.1%；农民人均纯收入2579元，同比增长20.2%。

三、特色产业发展概况

(一) 打造重庆劳务经济示范特色县。巩固和发展劳务第一经济，着力打造重庆市劳务经济示范特色县。在全市率先组建了劳务经济发展局，被评为“全国劳务输出示范县”，“巫山建工”获“全国优秀劳务品牌”称号。在库区率先开通13个乡镇“远程见工可视系统”，创新“十大培训模式”，免费培训劳动力18474人，有序输出15749人，向以色列、新加坡、南非等境外输出1275人。2007年累计转移劳动力15.9万人，创劳务收入9.1亿元。

(二) 打造全国优质烤烟生产基地县。大力发展“职业烟农”，培养种植大户，开展种烟保险，加快烤烟规模化、标准化、专业化进程，实现烟叶产业可持续发展。2007年种植烤烟61646亩，收购烟叶13.2万担，居全市第二。到2011年，实现种烟10万亩，产烟30万担，产值1.5亿元以上，打造全国优质烤烟生产基地县。

(三) 打造重庆煤炭基地县。巫山煤炭资源量大质优，储量无烟煤4.7323亿吨和石煤3.3亿吨，占重庆市的1/6。2007年产原煤203万吨，实现煤炭税费7050万元。到2010年实现产原煤300万吨，销售收入达10亿元，年税费收入过亿元，新增就业岗位15000个，建成重庆煤炭基地县。

(四) 打造全国旅游大县。巫山作为三峡核心景区和三峡旅游的龙头，从80年代中期到现在，已累计接待海内外游客1500余万人次，旅游直接收入达16亿元，日接待能力达1万人以上。巫山在实施“一线两圈三片”（即小三峡精品线，县城旅游圈、大昌旅游圈，神女峰片区、梨子坪片区、龙骨坡片区）旅游综合开发新格局，加快推进长江三峡旅游资源整合，推介“三峡大坝—神农架—巫山小三峡”大“金三角”旅游环线，形成新的国际黄金旅游线，打造“巫山—奉节—巫溪”渝东北地区小“金三角”无障碍旅游，把巫山打造成人与自然和谐相处、生态良好、经济繁荣、人民安居乐业的中国旅游大县。（巫山县人民政府办公室 陈青林）



巫山神女大道




巫山新县城市政广场



巫山污水处理厂



巫山高级中学



天泉飞雨独一家



巫山新县城



峡江秋色

回首改革变迁 见证辉煌成绩



璧山新城建设新貌



嘉陵集团整体迁建璧山签约仪式



第四届中国西部鞋业博览会成功召开



璧山县新农村建设一角

璧山县位于重庆西部近郊，距主城区仅37公里，地处重庆“一小时经济圈”核心区，是川渝线上交通要道，素有“巴渝名邑”之称。县境东邻沙坪坝区、九龙坡区，南接江津区，西连永川区、铜梁县，北靠合川区、北碚区，幅员面积915平方公里，辖2个街道、10个镇、1个乡，总人口62万人。璧山已被命名为中国西部鞋都，并先后创建为国家级卫生县城、全国水土保持生态环境建设示范县、全国经济林建设示范县、全国农村党员干部实用技术培训先进县、全国农村电网改造先进县、全国科普示范县、全国群众体育先进单位、全国社会主义新农村电气化示范县、全国农村公路建设示范县、重庆市统筹城乡发展规划试点县、重庆市双拥模范县、重庆市初级卫生保健达标县等。

党的十一届三中全会以来，璧山人民在县委县政府领导下，大力实施科技强县战略、城郊型经济发展战略和工业强县战略，全县经济和社会事业持续快速健康发展。综合实力实现新跨越。2007年全县地区生产总值（GDP）达90.5亿元，是1978年的107.3倍，年均增长16.9%；辖区内财政总收入达14.83亿元，是1978年的170.6倍，年均增长18.7%；工业总值达200.4亿元，是1978年的207.5倍，年均增长19.5%；固定资产投资总额达54.9亿元，是1978年的6453倍，年均增长34.0%；社会消费品零售总额达28.8亿元，是1978年的57.8倍，年均增长15%。经济结构明显优化。三次产业比例由1978年的69：26：5调整为2007年的10.2：60.7：29.1。招商引资取得新成效。南方天合、力帆、嘉陵、奥康、乐百氏、温氏集团等知名企业先后入驻璧山，全县进出口总额达到3718万美元。基础设施日臻完善。璧青路及成渝、渝遂高速公路璧山段建成通车；县城至乡镇的主干公路全部硬化，实现“半小时璧山”，村村通公路率100%，社社通公路率达94.5%；璧南河综合整治工程、璧城生活污水处理厂、生活垃圾处理场等基础设施基本建成，三江水库、璧城至大学城隧道等基础设施正在建设中。城市建设展现新面貌。城镇建设不断加快，城市规模不断扩大，城镇建成区面积达26.36平方公里，城市绿化覆盖率达38.9%，城镇化率达36.1%。和谐璧山建设开创新局面。新型农村医疗体系基本建立，疾病防控、传染病救助体系和突出公共卫生事件预警机制不断完善，人民医疗条件极大改善；人民生活水平不断提高，人口进入“低出生、低死亡”阶段；社会治安综合治理得到加强，群众关心的热点难点问题逐步得到解决；农业税及其附加全免，各类惠农政策得以落实，农民得到较大实惠，2007年各类惠农直补资金达3869万元；社会保障体系进一步健全，2007年全县养老等“五大保险”参保人数达14.58万人，共征收“五大保险”基金2.86亿元，支出基金2.69亿元，共支出民政救济款2204万元，救济城乡困难居民户11521户、供养五保户3092户，社会救济人口58946人；农村劳动力转移加快，2007年末转移的农村劳动力达18万人。

经过改革开放30年的发展，璧山取得了辉煌的成就，在新的历史起点，相信勤劳聪慧的璧山人民一定能抢抓机遇、奋力争先，早日实现“融入重庆主城区、建设重要功能区”的目标，开创璧山发展更加辉煌的明天。

璧山特色工业园



合川走科学发展之路，奋力建设现代化区域性中心城市和内陆开放型经济先行区




合川概貌：合川是重庆北大门，境内嘉陵江、渠江、涪江三江汇流，幅员面积2343平方公里，人口153万，是重庆规划建设中的六大区域性中心城市之一。在改革开放进程中，合川正凸显重庆北部交通枢纽、重庆建材能源基地、第二高校园、休闲旅游名城的诸多优势。（图为合川北城半岛）



经济发展：生产总值由改革开放初期1978年的2.76亿元增加到2007年的167.76亿元；地方财政收入由1978年的0.29亿元增加到2007年的10.92亿元。（图为能源基地建设）




城市建设：到2007年末，合川城镇建成区面积达到57.8平方公里，其中主城区面积由1996年的10.21平方公里发展到32.3平方公里；城市人口由1996年14.85万人增至35.8万人；常住人口城镇化率达到49.0%，比1996年提高25.1个百分点，实现了由小城市到“区域性中心城市”的跨越。



交通枢纽：到2007年末，公路通车里程累计达到3262公里，比1978年增加2572公里。公路桥梁由2000年的108座猛增到2007年的254座。基本形成以城区为中心，以铁路、高速公路、等级公路及国道、省道为主骨架，以发达的水上运输和县乡道路为脉络的干支相连的交通网络，共同构筑起合川区域性交通枢纽地位。（图为城区立交桥建设）



教育事业：教育环境快速提升，高等教育实现了“零”的突破。近年来，西南大学育才学院、重庆工商大学派斯学院、重庆师范大学涉外商贸学院、重庆邮电大学通远学院等9所高等院校先后落户合川，在校大学生近4万人，逐步成为重庆第二高校园。（图为高校新生军训）



农业发展：第一产业增加值由1978年的1.47亿元增加到2007年的29.08亿元，年均递增5.5%。农林牧渔业总产值由1978年的2.45亿元增加到2007年的42.33亿元，年均递增10.3%，显示农村经济长期持续稳定的增长态势。（图为农村生活环境的改善）



生活水平：农民人均纯收入由1978年的179元增加到2007年的4426元，城镇居民人均可支配收入由1981年的462元增加到2007年的10755元。（图为居民消费质量日益提升）