

World
in Pictures
图行世界


TAI WAN

台湾

中国最美的地方特辑

The Most Beautiful Places Of China

《图行世界》编辑部 编著



Wonderful
Guidebook

全彩攻略
增强版

中国旅游出版社



The World in Picture
图行世界

《图行世界》编辑部 编著

中国最美的地方特辑

The Most Beautiful Places Of China

Tai Wan

台湾

中国旅游出版社

责任编辑：王 颖

文 字：《图行世界》编辑部 刘樱姝 陈 曦

图片提供：全景图片 黄橙 CFP图片 阿文 刘樱姝 达雅 Lee 叶子

装帧设计：盛景园图文设计工作室 封面设计：何 睦

责任印制：闫立中

图书在版编目（C I P）数据

中国最美的地方特辑. 台湾 / 《图行世界》编辑部
编著. — 北京 : 中国旅游出版社, 2013.1

(图行世界)

ISBN 978-7-5032-4656-2

I. ①中… II. ①图… III. ①旅游指南—台湾省
IV. ①K928.9

中国版本图书馆CIP数据核字(2012)第302310号

书 名：中国最美的地方特辑 台湾

编 著：《图行世界》编辑部

出版发行：中国旅游出版社

(北京建国门内大街甲9号 邮编：100005)

<http://www.cttp.net.cn> Email: cttp@cnta.gov.cn

发行部电话：010-85166507 85166517

经 销：全国各地新华书店

印 刷：北京翔利印刷有限公司

版 次：2013年1月第1版 2013年1月第1次印刷

开 本：787毫米×1092毫米 1/16

印 张：16.5

印 数：1-6000册

字 数：280千

定 价：48.00元

ISBN 978-7-5032-4656-2

版权所有 翻印必究

如发现质量问题，请直接与发行部联系调换

台湾情报快递

P001~003



台湾四季最佳旅行地排行榜


P004~019

春季最佳旅行地TOP5 / 007

夏季最佳旅行地TOP5 / 010

秋季最佳旅行地TOP5 / 013

冬季最佳旅行地TOP5 / 016



趣赏地道台湾

P020~031

台湾美食大赏 / 023

台湾9部影视剧美景大赏 / 028

解读台湾的19个文化符号

P032~053



001 三毛·橄榄树 / 035

002 琼瑶·一代人的爱情回忆 / 036

003 刘墉·清新励志小品文 / 037

004 罗大佑·校园民谣 / 038

005 朱德庸·城市里的男女众生相 / 039

006 几米·绘本世界 / 040

007 诚品书店·文艺青年的朝圣地 / 041

008 歌仔戏和布袋戏 / 042

009 天灯, 飘荡的祈愿 / 043

010 台湾的小清新设计 / 044

011 赖声川·小剧场 / 045

012 西门町 / 046

013 小吃夜市 走进台湾的
个性 / 047

014 丰年祭 / 048

015 妈祖文化 / 049

016 灯会 / 050

017 宗祠建筑 / 051

018 鹿港 / 052

019 台湾民宿 / 053



A 台湾最热点县市

P054~075

- 001 台北 / 056
- 002 桃园 / 058
- 003 台南 / 060
- 004 花莲 / 062
- 005 嘉义 / 064

- 006 高雄 / 066
- 007 南投 / 068
- 008 金门 / 070
- 009 澎湖 / 072
- 010 马祖 / 074

B 走遍台湾 玩转攻略

P076~255

台北市

- 1 台北“故宫博物院” / 078
- 2 士林夜市 / 080
- 3 士林官邸园 / 082
- 4 台北101大楼 / 084
- 5 美丽华百乐园摩天轮 / 086
- 6 台北中山纪念馆 / 088
- 7 台湾历史博物馆 / 090
- 8 行天宫 / 092
- 9 圆山大饭店 / 094
- 10 台北孔庙 / 096
- 11 台北小巨蛋 / 098
- 12 林语堂先生纪念馆 / 100

13 艋舺龙山寺 / 102

- 14 台北清真寺 / 104
- 15 光点台北 / 105
- 16 北投温泉 / 106
- 17 北投温泉博物馆 / 108
- 18 台北当代艺术馆 / 109
- 19 台湾故事馆 / 110
- 20 台湾大学 / 112
- 21 阳明山公园 / 114

台北县

- 22 筠园 / 116
- 23 九份 / 118
- 24 淡水 / 120



25 野柳地质公园 / 122

26 渔人码头 / 124

27 淡水老街 / 126

28 红毛城 / 128

29 红楼 / 130

30 莺歌陶瓷老街 / 131

桃园

31 慈湖、大溪 / 132

32 大溪老街 / 134

33 拉拉山神木群 / 136

34 大溪花海农场 / 138

35 观音和新屋赏莲 / 140

36 东眼山森林游乐区 / 142

37 小乌来瀑布风景区 / 144

38 角板山公园 / 146

台中

39 东海大学 / 148

40 亚哥花园 / 149

41 大甲镇澜宫 / 150

42 八仙山 / 151

43 树生休闲酒庄 / 152

44 台湾美术馆 / 153

45 湖山寺 / 154

46 台湾民俗村 / 155

47 鹿港龙山寺 / 156

南投

48 日月潭 / 158

49 中台禅寺 / 160

50 玉山公园 / 162

51 东埔温泉 / 164

52 庐山温泉 / 165

嘉义

53 阿里山 / 166

54 姐妹潭 / 168

55 吴凤纪念公园 / 169

56 奋起湖风景区 / 170

57 兰潭 / 172

58 嘉义公园 / 173

59 九华山地藏庵 / 174

60 嘉义城隍庙 / 175

屏东

61 垦丁公园 / 176

62 恒春半岛 / 178

63 南仁湖 / 180

64 垦丁牧场 / 181

65 南湾 / 182

66 猫鼻头公园 / 184

67 鹅銮鼻公园 / 186

高雄

68 高雄港 / 188

69 打狗英国领事馆 / 189

70 旗津岛 / 190

71 爱河 / 192

72 西子湾 / 194

73 六合夜市 / 196

74 高雄85大楼 / 198

75 城市光廊 / 200

76 “高雄之眼”摩天轮 / 201

77 高雄左营 / 202

78 莲池潭 / 204

79 佛光山 / 206

80 美浓小镇 / 208

台南

81 赤崁楼 / 210

82 大天后宫 / 212

83 祀典武庙 / 214

84 五妃庙 / 215

85 安平古堡 / 216

86 台南孔庙 / 218

87 延平郡王祠 / 219

88 亿载金城 / 220

89 鹿耳门天后宫 / 222

90 七股潟湖 / 224

91 关子岭温泉 / 225

92 盐水小镇 / 226

台东

93 卑南文化遗址公园 / 228

94 台湾史前文化博物馆 / 230

95 知本温泉 / 232

96 比鲁温泉 / 233

97 绿岛 / 234

98 兰屿 / 236

花莲

99 太鲁阁公园 / 238

100 富源蝴蝶谷森林游乐区 / 240

101 合欢山森林游乐区 / 242

102 池南森林公园 / 244

103 花莲海洋公园 / 245

104 鲤鱼潭 / 246

105 北回归线纪念碑 / 248

106 石梯坪 / 249

107 七星潭 / 250

108 瑞穗温泉与红叶温泉 / 252

109 花莲港 / 253

110 一村香草屋 / 254

台湾情报快递





1 概况

台湾省位于中国东南沿海大陆架上。台湾能源丰富，主要包括水利、森林和渔业资源。充沛的雨量在这里的河流发育创造了良好的条件。台湾农耕土地面积占土地面积的1/4，盛产水稻，米质量好而产量高。主要经济作物是蔗糖和茶。台湾盛产水果，有“水果王国”的美誉。其花卉产量也是相当可观。台湾森林面积占全境面积的52%，木材储备量相当高，且盛产台湾杉、红桧、楠等珍贵木材。其中的樟树提取物更是居世界首位，樟脑和樟油产量占世界总产量的70%。

2 地理

台湾岛是中国第一大岛，东北临琉球群岛，南界巴士海峡，西隔台湾海峡与福建省相望。

台湾省包括台湾岛及兰屿、绿岛、钓鱼岛等21个附属岛屿，澎湖列岛64个岛屿。本岛面积35873平方公里。本岛东西狭，南北长，2/3的面积是高山丘陵，其他部分是由平台高地、海岸平原、盆地构成。台湾有五大山脉（中央山脉、雪山山脉、玉山山脉、阿里山山脉、台东山脉），四大平原（宜兰平原、嘉南平原、屏东平原、台东纵谷平原），三大盆地（台北盆地、台中盆地、埔里盆地）。中央山脉由北向南贯穿全岛。西侧的玉山山脉海拔近4000米，是东北亚第一高山。由于台湾位于环太平洋地震带和火山带，是一个多震地区，同时也有许多温泉资源。又因为它拥有喀斯特地貌和海蚀地貌，所以台湾多奇胜山水。

3 气候

北回归线贯穿台湾中部，形成北部亚热带气候，南部热带气候。年均气温22℃。4~11月为夏季，最热7月，平均气温28℃。12月到翌年3月为“冬季”，最冷2月，平均气温15℃。台湾南端的恒春年均气温20℃以上。四季中，冬春变化最大，夏秋较小，适合旅游。一般地区全年无雪，但在海拔3000米以上的山区，偶尔可以见到雪花飘舞。

台湾四面环海，受海洋性季风气候影响。夏秋多暴雨台风，年降雨在2000毫米以上，以6~8月降雨最多。每年6~10月夏季台风从台湾通过，其中7~9月台风光顾最为频繁。

4 区划

台湾下辖台北、高雄、基隆、新竹、台中、嘉义、台南7个市，还有16个县：新北、桃园、宜兰、新竹、苗栗、台中、彰化、南投、云林、嘉义、台南、高雄、屏东、台东、花莲、澎湖，以及属福建省行政区划的金门、马祖二县，现为台湾实际控制。

5 民族

在台湾居民中汉族占98%。台湾还有阿美人、排湾人、泰雅人、布农人、鲁凯人、卑南人、邹人、赛夏人、达悟人、邵人、葛玛兰人、雅美克人。其中，阿美人人口最多。这些民族仍保留着独具特色的风俗习惯。





台湾四季
最佳旅行地
排行榜

台湾四季最佳 旅行地排行榜



春季最佳旅行地

TOP

1

富源蝴蝶谷赏蝶 P240

台湾又称“蝴蝶王国”。富源蝴蝶谷森林游乐区是台湾首座结合原始森林、处女温泉、Villa别墅的复合式顶级休闲度假区。由于当地的

气候及峡谷独特的地形适合蝴蝶的繁殖，每年3~8月是赏蝶的好时节。蝴蝶谷内聚集了90余种蝴蝶，有青带凤蝶、端红蝶、青斑蝶、石墙蝶、大凤蝶、枯叶蝶、小灰蝶、弄蝶、蛇目蝶、台湾蚊白蝶等，整个山谷彩蝶纷飞，游人可以体验与蝶共舞林间的欢愉。



007




春季最佳旅行地

TOP

2

大甲镇澜宫妈祖绕境进香 P150



每年农历三月，大甲镇澜宫举行妈祖绕境进香活动。来自各地十万余信众组成的浩浩荡荡的进香队伍，从镇澜宫出发，徒步前往新港奉天宫，祭拜妈祖。全程330公里，历时八天七夜。一路上人山人海，热闹非凡。此乃妈祖祭典盛会，让人感受到妈祖文化难以抵挡的魅力。

春季最佳旅行地

TOP

3

阳明山花季 P114

阳明山的花季是台北庆典之首，吸引满山人潮，成为全台最著名的赏花盛会。山上的原生山樱花和多种樱花，构成一道樱花风景线，让人想起：“春雨楼头尺八萧，踏过樱花第几桥？”最让人惊艳的是，不仅有樱花，还有那清雅的梅花、斑斓的杜鹃花、七彩的茶花、丰润的碧桃、耐看的杏花等，都在春季绽放出生命的美丽！



TOP

4

春季最佳旅行地

阿里山的樱花 P166

“不到阿里山，不知台湾之美！不到阿里山，不知台湾的伟大！”每当春季来临，数千株樱花：吉野樱、重瓣樱、千岛樱、山樱花等竞相开放，在天际形成一片绯红的云霞。风过处，樱花轻舞飞扬、落英缤纷，如诗如画，还有那漫山遍野怒放的李花也来助兴，形成了阿里山迷人的花海，为千年桧木群穿上了美丽的嫁衣。



009

TOP

5

春季最佳旅行地

庐山温泉花海 P165



在庐山温泉泡一泡，享受一场身心俱畅的SPA，就让人很满足了。而春日里的庐山温泉，又展现出叫人销魂的美丽。整个温泉区完全沉浸于樱之花海当中，美得让人忘乎尘世，如同神仙境地。当您享受温泉水滑的时候，抬眼望去，花树缤纷，伸出手来，落花满满。

夏季最佳旅行地

TOP

1

观音、新屋赏莲 P140



“水面清圆，一一风荷举。”诗中的莲花盛况，正是桃园观音和新屋夏日的真实写照。这里是台湾北部最大的赏莲地。每到花期，当地政府还举办各种活动，如摄影比赛、莲

花仙子选美等。游人可以赏莲田风光，体验植莲苗、剥莲子、挖莲藕等野趣。莲园还推出各式关于莲花的美食，清爽透心的莲子冰、馥郁芳香的莲蓬茶等，同样引人入胜。

夏季最佳旅行地

TOP

2

垦丁海水浴场 P183

垦丁海水浴场是台湾数一数二的海水浴场。海岸沙滩绵延千余米，海深达50米。这里海水洁净、白沙晶莹、沙滩柔细。加之无大风大浪和暗礁险滩，特别适宜海上运动。每到夏天，沙滩上满是度假的游人，一幅热闹欢腾的场面。



夏季最佳旅行地

TOP

3

高雄爱河泛舟 P192

爱河是高雄城市中最浪漫的地方。爱河两岸种满了木棉树、椰子树、香蕉树和凤凰木，在夏日里遮天蔽日，撑起一块清凉地。河滨绿草如茵，花团锦簇。每当华灯初上，爱河水面上霓虹点点、星光闪烁。二十多艘“爱之船”带着游人开始了徜徉爱河之旅，让人静静地



享受这港湾城市的水岸风情。河岸上的“爱河曼波”与“黄金爱河”咖啡艺文广场，散发着醉人的咖啡香，飘荡着曼妙的乐音，让人不自觉地沉浸于爱河的氛围当中。

011

夏季最佳旅行地

TOP

4

嘉义植物园消暑 P173

嘉义植物园中的“林场风清”是嘉义八景之一。此处林木挺拔、环境幽深、空气清新，是避暑消夏的好地方。园区里小径蜿蜒，保留着一些古朴典雅的日式小屋。在此纳凉可以一边享受森林浴，一边欣赏拍摄婚纱照的情侣那幅爱意浓浓的情景。

