

一书在手，遍览世界美之极致所在


世界最美的 100个地方



青岛出版社
QINGDAO
PUBLISHING HOUSE

国家一级出版社
全国百佳图书出版单位

周舒予 / 主编



陶冶性情
开阔眼界
增长知识
丰富阅历



世界最美的 100个地方

一书在手，遍览世界美之极致所在！

周舒予 主编

青岛出版社 | 国家一级出版社
QINGDAO | 全国百佳图书出版单位

图书在版编目(CIP)数据

世界最美的100个地方/周舒予主编. —青岛:青岛出版社, 2012. 11

ISBN 978-7-5436-7975-7

I. ①世… II. ①周… III. ①风景区—介绍—世界 ②名胜古迹—介绍—世界
IV. ①K917

中国版本图书馆CIP数据核字(2012)第021394号

书 名 世界最美的100个地方

主 编 周舒予

副 主 编 翟晓敏 张淑涵 雒真真 周雅君 刘伦峰

编 委 王 旭 张 丹 李祥雨 周 扬 姜淑秀 杨新卫 张振平

梅 云 李俊飞 王 帝 施 杭 丁慧娟 张合宝 梅 梅

张振健 齐梦珠 郭 琦 张玉杰 张 来 贾 联

出版发行 青岛出版社

社 址 青岛市海尔路182号(266061)

本社网址 <http://www.qdpub.com>

邮购电话 13335059110 (0532) 85814750 (传真) 0532-68068026

责任编辑 金 龙 胡文娟 E-mail:sdjinlong@sohu.com

封面设计 乔 峰

装帧设计 青岛人印设计制版有限公司

图片提供 达志影像 刘伦峰 张淑涵 王 磊 等

制 版 青岛人印设计制版有限公司

印 刷 青岛双星华信印刷有限公司

出版日期 2013年3月第1版 2013年3月第1次印刷

开 本 16开(787mm×1010mm)

印 张 16.5

字 数 300千

书 号 ISBN 978-7-5436-7975-7

定 价 49.00元

编校质量、盗版监督免费服务电话 4006532017 (0532) 68068670

青岛版图书售后如发现质量问题,请寄回青岛出版社出版印务部调换。

电话: 0532-68068629

前言

在这个蔚蓝的星球上，有太多美丽无比的地方令我们心潮澎湃，让我们滚烫的情怀为之跃动，为之激动不已。

在众多美丽的地方中，我们独具匠心地遴选了世界最具代表性的100个自然与人文景观，也就是世界最美的100个地方。

对美的理解，每个人在心中都有一个不同的标准。在我们看来，美，有时候不仅仅在于当下的风景，更在于其背后的人文衬托。所以，就让我们在风景与人文气息中去欣赏那些美的所在吧。

本书所描述的这100个地方，涵盖广泛，分别为：山谷奇观、名瀑名水、旷达所在、世外桃源、魅力城市、风情小镇、怀旧之地、绮丽宫殿，即八章内容。而每个最美的地方又独立成篇。

我们力求用灵动的文字展现世界的绮丽与妩媚；力争透过唯美的图片再现这个蔚蓝星球的无限魅力，从而带领读者领略世界臻于极致的自然之美、文明之美，给读者编织一次穿越时空的梦幻之旅。

只要我们想出去走走，就能找到心中的美景，就能感受到美景带给心灵的震撼。愿我们都能在匆匆的人生之路上驻足，欣赏这些地方之美，流连其中，成就心灵的完美旅行。

编者


目录

第一章 | 山谷奇观

- 1 落基山脉——循着山石看美景 | 012
- 2 安第斯山脉——南美大陆的脊背 | 015
- 3 阿尔卑斯山脉——冰雪构筑的自然珍宝馆 | 017
- 4 乞力马扎罗山——赤道边上的白雪公主 | 020
- 5 富士山——富士白雪映朝阳 | 022
- 6 大特顿山——亦真亦幻的山景 | 025
- 7 雷尼尔山——冰雪覆盖的火山 | 027
- 8 麦金利山——北美洲的“太阳之家” | 030
- 9 马特洪峰——阿尔卑斯山脉上的金字塔 | 032
- 10 安纳布尔纳峰——难以逾越的高度 | 034
- 11 科尔卡峡谷——“一把大刀”砍断山 | 036
- 12 东非大裂谷——地球的一道美丽“疤痕” | 038
- 13 科罗拉多大峡谷——河水鬼斧神工之作 | 040
- 14 佩特罗斯大峡谷——城市中的天然花园 | 044

第二章 | 名瀑名水

- 15 尼亚加拉瀑布——落入凡尘的“雷神之水” | 048
- 16 维多利亚瀑布——雷霆翻滚的雨雾 | 051
- 17 安赫尔瀑布——疑是银河落九天 | 053
- 18 伊瓜苏瀑布——峡谷上的宽水帘 | 055
- 19 多瑙河——欧洲大陆上的水网 | 057
- 20 莱茵河——最具文化底蕴的河流 | 060
- 21 塞纳河——巴黎的母亲河 | 063
- 22 密西西比河——养育美国的父亲河 | 066
- 23 的的喀喀湖——天水一色的纯净 | 069

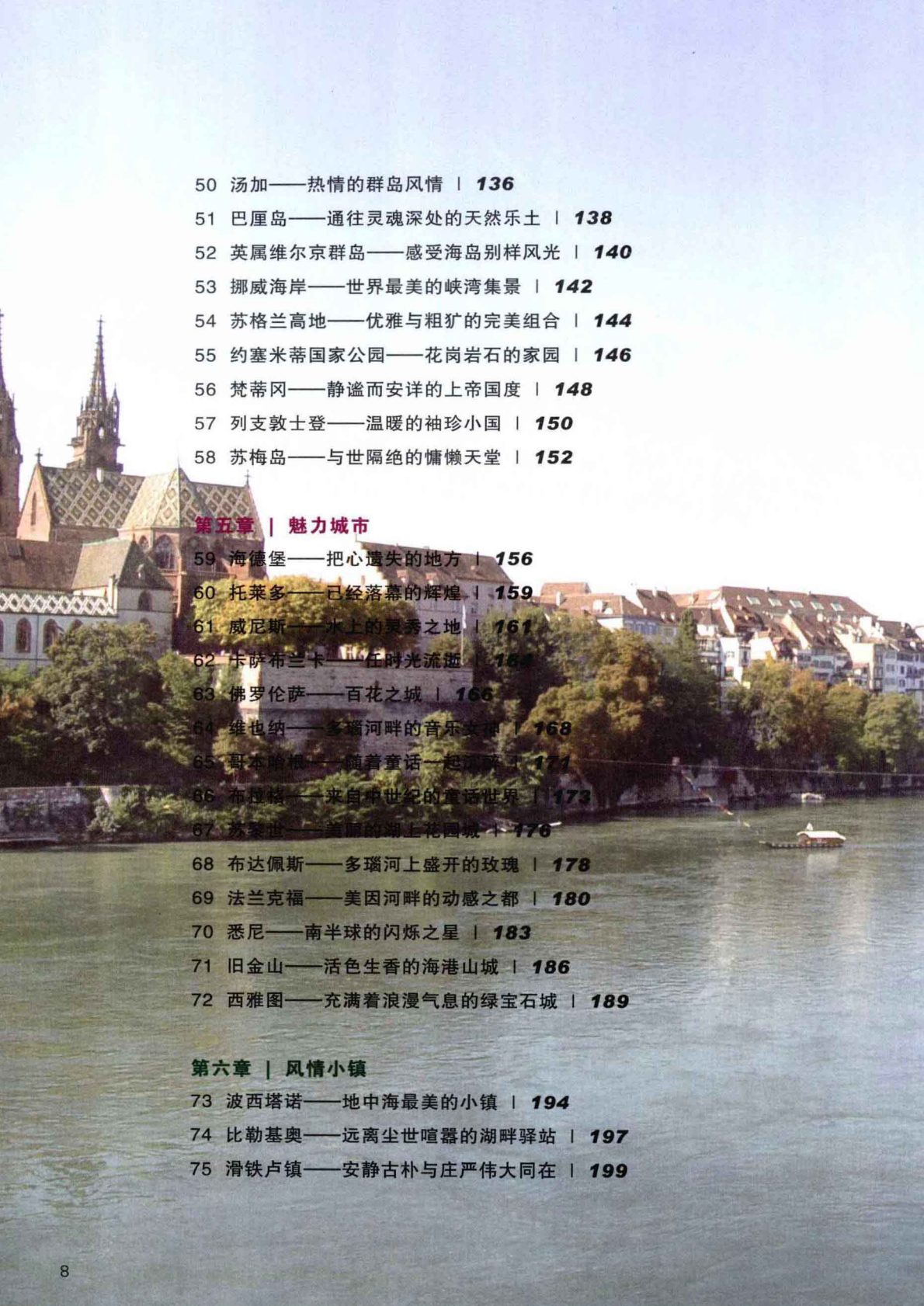
- 
- 24 埃尔湖——随时令变换的梦幻之湖 | 072
- 25 沃尔夫冈湖——静谧安宁的湖光山色 | 074
- 26 马尼亚拉湖——听动物讲述湖边的故事 | 076
- 27 贝加尔湖——众神遗落的明珠 | 078
- 28 日内瓦湖——出奇的蓝色镜子 | 080
- 29 科莫湖——米兰的后花园 | 082

第三章 | 旷达所在

- 30 新西兰南岛——上帝最后创造的地方 | 086
- 31 冰川国家公园——感受“活着”的冰川 | 090
- 32 好望角——寓意美好希望的岬角 | 093
- 33 拉普兰德——圣诞老人的故乡 | 095
- 34 冰岛黄金圈——圈住美景的金三角 | 098
- 35 佛蒙特森林——油画般美丽的秋天 | 101
- 36 克里特岛——希腊神话的发源地 | 103
- 37 巴巴多斯岛——美丽的珊瑚岛国 | 105
- 38 科隆群岛——世界最大的自然博物馆 | 107
- 39 大堡礁——海洋的“宝石项链” | 109
- 40 墨西哥湾——面朝大海，春暖花开 | 112
- 41 科莫多岛——现实版的侏罗纪公园 | 114
- 42 马拉维湖——会“自涨自消”的神奇之湖 | 116
- 43 马赛马拉——野生动物的天堂 | 118

第四章 | 世外桃源

- 44 夏威夷——太平洋上的一颗明珠 | 122
- 45 马尔代夫——人间纯净的伊甸园 | 124
- 46 爱琴海——纯净梦幻的人间天堂 | 126
- 47 普罗旺斯——被薰衣草熏染的紫色梦幻 | 130
- 48 塞舌尔群岛——大自然馈赠的最好礼物 | 132
- 49 斐济群岛——在彩色的海边迎接曙光 | 134

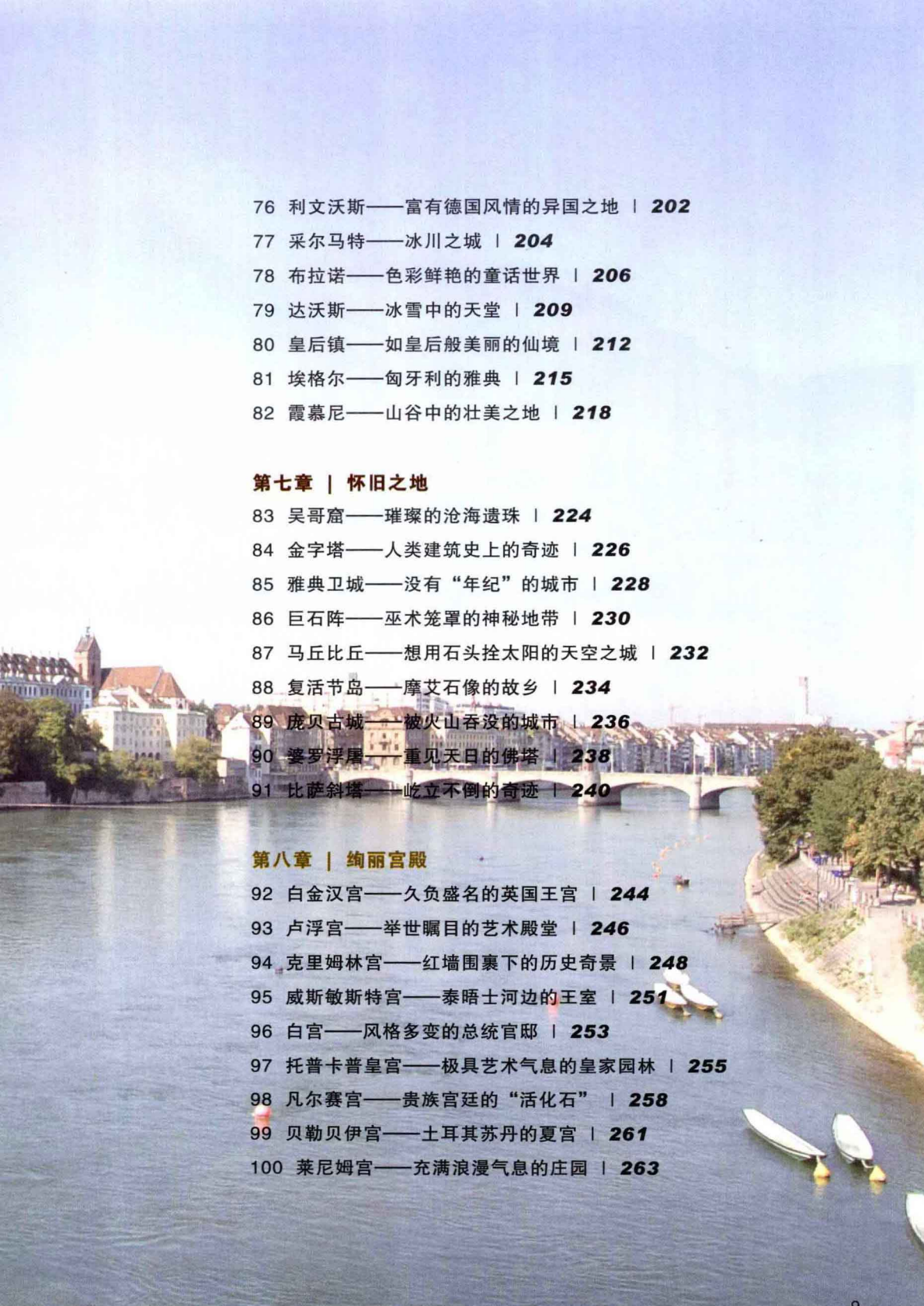
- 
- 50 汤加——热情的群岛风情 | 136
- 51 巴厘岛——通往灵魂深处的天然乐土 | 138
- 52 英属维尔京群岛——感受海岛别样风光 | 140
- 53 挪威海岸——世界最美的峡湾集景 | 142
- 54 苏格兰高地——优雅与粗犷的完美组合 | 144
- 55 约塞米蒂国家公园——花岗岩的家园 | 146
- 56 梵蒂冈——静谧而安详的上帝国度 | 148
- 57 列支敦士登——温暖的袖珍小国 | 150
- 58 苏梅岛——与世隔绝的慵懒天堂 | 152

第五章 | 魅力城市

- 59 海德堡——把心遗失的地方 | 156
- 60 托莱多——已经落幕的辉煌 | 159
- 61 威尼斯——水上的灵秀之地 | 161
- 62 卡萨布兰卡——任时光流逝 | 163
- 63 佛罗伦萨——百花之城 | 166
- 64 维也纳——多瑙河畔的音乐之都 | 168
- 65 哥本哈根——随着童话一起呼吸 | 171
- 66 布拉格——来自中世纪的童话世界 | 173
- 67 苏黎世——美丽的湖上花园城 | 176
- 68 布达佩斯——多瑙河上盛开的玫瑰 | 178
- 69 法兰克福——美因河畔的动感之都 | 180
- 70 悉尼——南半球的闪烁之星 | 183
- 71 旧金山——活色生香的海港山城 | 186
- 72 西雅图——充满着浪漫气息的绿宝石城 | 189

第六章 | 风情小镇

- 73 波西塔诺——地中海最美的小镇 | 194
- 74 比勒基奥——远离尘世喧嚣的湖畔驿站 | 197
- 75 滑铁卢镇——安静古朴与庄严伟大同在 | 199

- 
- 76 利文沃斯——富有德国风情的异国之地 | 202
- 77 采尔马特——冰川之城 | 204
- 78 布拉诺——色彩鲜艳的童话世界 | 206
- 79 达沃斯——冰雪中的天堂 | 209
- 80 皇后镇——如皇后般美丽的仙境 | 212
- 81 埃格尔——匈牙利的雅典 | 215
- 82 霞慕尼——山谷中的壮美之地 | 218

第七章 | 怀旧之地

- 83 吴哥窟——璀璨的沧海遗珠 | 224
- 84 金字塔——人类建筑史上的奇迹 | 226
- 85 雅典卫城——没有“年纪”的城市 | 228
- 86 巨石阵——巫术笼罩的神秘地带 | 230
- 87 马丘比丘——想用石头拴太阳的天空之城 | 232
- 88 复活节岛——摩艾石像的故乡 | 234
- 89 庞贝古城——被火山吞没的城市 | 236
- 90 婆罗浮屠——重见天日的佛塔 | 238
- 91 比萨斜塔——屹立不倒的奇迹 | 240

第八章 | 绚丽宫殿

- 92 白金汉宫——久负盛名的英国王宫 | 244
- 93 卢浮宫——举世瞩目的艺术殿堂 | 246
- 94 克里姆林宫——红墙围裹下的历史奇景 | 248
- 95 威斯敏斯特宫——泰晤士河边的王室 | 251
- 96 白宫——风格多变的总统官邸 | 253
- 97 托普卡普皇宫——极具艺术气息的皇家园林 | 255
- 98 凡尔赛宫——贵族宫廷的“活化石” | 258
- 99 贝勒贝伊宫——土耳其苏丹的夏宫 | 261
- 100 莱尼姆宫——充满浪漫气息的庄园 | 263





世界最美的**100**个地方

第一章 山谷奇观

1. 落基山脉——循着山石看美景
2. 安第斯山脉——南美大陆的脊背
3. 阿尔卑斯山脉——冰雪构筑的自然珍宝馆
4. 乞力马扎罗山——赤道边上的白雪公主
5. 富士山——富士白雪映朝阳
6. 大特顿山——亦真亦幻的山景
7. 雷尼尔山——冰雪覆盖的火山
8. 麦金利山——北美洲的“太阳之家”
9. 马特洪峰——阿尔卑斯山脉上的金字塔
10. 安纳布尔纳峰——难以逾越的高度
11. 科尔卡峡谷——“一把大刀”砍断山
12. 东非大裂谷——地球的一道美丽“疤痕”
13. 科罗拉多大峡谷——河水鬼斧神工之作
14. 佩特罗斯大峡谷——城市中的天然花园



1. 落基山脉

——循着山石看美景

- ◎中文名称：落基山脉
- ◎英文名称：Rocky Mountains
- ◎位置：美洲
- ◎声誉：北美洲的脊骨
- ◎重点推荐：班夫国家公园 贾斯珀国家公园 约霍国家公园

虽然落基山脉曾经因为山上缺乏植被而被命名为“Rocky”（多岩石的），但这丝毫不影响它利用其他资源来装扮自己。积雪的山峰、温润的湖泊、苍茫的针叶林，雪原、盆地、峡谷、溶洞、瀑布，就算是那一无所有的荒原，也会引起人的无限遐想。

落基山脉全长约4800千米，几乎纵贯北美大陆，由众多山峰组成，平均海拔在3000米左右。落基山终年积雪，但这样的严寒地带丝毫不影响针叶树林的傲然挺立，它们为这绵延的山脉带来了难得的绿色。山脉中还

有宽阔的山谷、潺潺的溪水，一个又一个明镜般的湖泊也散落山间。

落基山脉大体可分为南部、中部和北部。由于山脉分布广泛，因此这三部分的景色由于地域的差异也是各有千秋。

南部的落基山脉平行罗列，以南北走向为主。峻峭挺拔的山峰间，四处可见郁郁苍苍的树林、水流淙淙的小溪。山间树丛遍布野花，各种鸟儿也在此安家歌唱。落基山脉的最高点艾尔伯特山也位于这一地区，它高耸入云的山峰在云海里连绵，看上去宛若一片峰海。而那侵入云端的山峰终年覆盖积雪，寒冷的天气使之形成奇特的冰斗与冰凌，看上去格外壮观。当然，这里的雪域阳光也是一大亮点，纯净的天空与纯净的雪峰，反射着同样纯净的阳光。

落基山脉的中部地质构造复杂，由于受到火山的影响，这里有众多温泉和间歇泉，比如黄石公园中的“老忠实泉”，就是世界闻名的间歇泉。中部的山地有一个巨大的怀俄明盆地，高山环绕之下，干燥的盆地几乎

寸草不生，这样的气候造就了这一带半荒漠的景观。

落基山脉的北部，由于冰川的作用形成了特殊的地貌，因此这里有更多庄严的山峰和“U”形的山谷。这一部分山脉包括黄石公园北部，另外还有一部分山地位于加拿大境内。北部落基山脉在复杂的底层结构与火山的作用之下，蕴藏了丰富的有色金属矿藏。这里有美国第二大铜矿，另外银、铅、锌等矿产量也占据了美国总产量的一半。

落基山的湖泊可以算是最为吸引人的景色，湖泊就像是戴在落基山上的珍珠项链，闪着晶莹的光，点缀着山景。曾经有诗人这样描述它们：“……在非常纯粹的蓝绿色中加上乳白色之后的混合色……湖水是半透明的，湖面掩映着周围的山与树的颜色，





就像调好的水彩，用羊毛笔蘸上水便可以作画。”

在这些湖中最为著名的是露易丝湖，湖边环绕着数座高山，湖水是宝绿色的。到了夏季，湖岸会盛开各色的野花，五颜六色的花色



与这湖水晕染（绘画的一种技法）在一起，难怪诗人会说，几乎可以直接提笔作画。

其实说起落基山，就不能不提它所拥有的众多世界闻名的国家公园。这里有美国的黄石公园、冰河公园、大台顿公园，而加拿大的班夫国家公园、贾斯伯国家公园、约霍国家公园等等则构成了一个庞大的公园群。所有的国家公园都拥有壮丽秀美的地貌、多姿多彩的植物，各种野生动物在其林间、山间自由奔跑嬉戏。

大自然对落基山似乎并不算吝啬，虽然丢给了它太多的山石，似乎不能成景。但大自然却给予了落基山众多山石以外的美景。看到这样淋漓尽致的美，人们的心似乎也会一下子静下来，剩下的只有感动与赞叹。

2. 安第斯山脉 ——南美大陆的脊背

- ◎中文名称：安第斯山脉
- ◎英文名称：Andes Mountains
- ◎位置：地跨委内瑞拉、哥伦比亚、厄瓜多尔、秘鲁、玻利维亚、智利、阿根廷等国
- ◎长度：约8900千米
- ◎重点推荐：乌尤尼盐沼 阿空加瓜山园

安第斯山脉蜿蜒起伏，犹如一条长龙纵贯南美大陆，静卧在太平洋的东岸、南美大陆的西部边缘，几乎和太平洋海岸相平行。安第斯山脉的山峰绵延起伏，山势高峻陡峭，恰似一道天然屏障。


安第斯山脉属于科迪勒拉山系，北起特立尼达岛，南至火地岛，南北绵延约8900千米，是世界上最长的山脉，比著名的喜马拉雅山脉还要长6500多千米，几乎是喜马拉雅山脉的3.5倍。

安第斯山脉地质结构复杂，气候多变，被划分为北部、中部和南部三个区域，各个地区的差异非常大，自然条件和生态景观各不相同。

安第斯山脉的北部，是厄瓜多尔的瓜亚

基尔湾以北的山地，山峰高耸入云，层峦叠嶂，河谷交错，山坡上布满了森林，属于热带雨林地区。山脉的最高峰，覆盖着常年不化的皑皑白雪。

在安第斯山脉的中部，火山的活动不仅形成了山峰，还形成了一片干燥的高海拔沙漠地区，即安第斯高原。在这座高原上，已融化的雪水从山上流入咸水湖，湖水大量蒸发，而盐度会随之不断增高，便形成了世界上最大的盐碱沼泽——乌尤尼盐沼。





据说，数百万年前，这里是一片汪洋大海，随着地壳不断上升，海水慢慢退去，留下了一个个湖泊。在大约4万年前，湖泊慢慢干涸了，随之就形成了一块呈月牙状的盐沼地。漫步在这纯白的世界里，会感受到世外桃源般的美丽与纯净，甚至会被这令人窒息般的美丽所折服。

每个湖泊所呈现的结构和颜色各不相同，根据盐中所含的矿物质的不同而呈现不同的颜色，如绿色、银灰色、砖红色等。下雨后的湖面就像镜子一样，反射出美丽的天空景色，这便是传说中的“天空之镜”。

在这里，除了生长着一些仙人掌之外，没有任何其他的植物。不过，这里生活着稀有的蜂雀、粉红的火烈鸟，它们无疑为乌尤盐沼增添了勃勃生机。

沿着安第斯山脉往南走，便来到了南部。这里的山脉更具特色，由两列平行的山脉构成，西面山势平缓，东面突兀险峻，一直延伸到火地岛后才交汇在一起。

在众多的高峰中，阿空加瓜山凌空而起，鹤立于众峰之上。阿空加瓜山位于阿根廷的西部边境，海拔约6960米，是安第斯山

脉的最高峰，也是世界上最高的死火山，被誉为“美洲巨人”。

阿空加瓜山风光迷人，气势宏伟。山峰呈圆锥形，经常隐没在云雾之中，当云雾渐渐消散之后，它才会一展雄姿。峰顶较为



平坦，东、南两侧的冰雪厚度达90米，西侧因降水较少，没有终年积雪，反而有很多温泉，附近有著名的自然景观——印加桥。

安第斯山脉有一系列平行山脉和横断山体组成，山势雄伟，绚丽多姿，是世界上最壮观的自然景观之一，值得欣赏。