

SINOMAPS  
PRESS  
中国地图出版社

# 世界港口交通

SHIJIE GANGKOU JIAOTONG  
DITUJI 地图集

- 港口分布 一目了然
- 港口名称 译写规范
- 主要航线 指示明确
- 港口索引 检索方便

# 世界港口交通

SHIJIE GANGKOU JIAOTONG DITUJI **地图集**

- 港口分布 一目了然
- 港口名称 译写规范
- 主要航线 指示明确
- 港口索引 检索方便

## 图书在版编目(CIP)数据

世界港口交通地图集 / 周敏主编. — 北京: 中国  
地图出版社, 2010.3

ISBN 978-7-5031-5311-2

I. ①世… II. ①周… III. ①港口—交通图—世界—  
地图集 IV. ①F511.99-64

中国版本图书馆CIP数据核字(2010)第029628号

## 世界港口交通地图集

出版发行 中国地图出版社

社 址 北京市宣武区白纸坊西街3号

邮政编码 100054

网 址 www.sinomaps.com

印刷装订 北京华联印刷有限公司

经 销 新华书店

成品规格 210mm × 297mm

印 张 9

版 次 2010年3月第1版

印 次 2010年3月北京第1次印刷

印 数 00001-10000

定 价 48.00元

书 号 ISBN 978-7-5031-5311-2/K · 3297

审 图 号 GS(2010)297号


本图集中国国界线系按照中国地图出版社1989年出版的1:400万《中华人民共和国地形图》绘制  
如有印装质量问题, 请与我社发行部(010-83543974)联系; 如有图书反馈信息, 请与图集责任编辑  
(010-83543848) 联系。

# 目录 CONTENTS

世界景观



世界时区



世界航空



世界航海



太平洋 印度洋



大西洋 北冰洋



亚 洲



- 16-17 中国主要港口和航线
- 18-19 中国沿海地区 (一) 朝鲜 韩国
- 20-21 中国沿海地区 (二)
- 22-23 日本 (本州/九州/四国/北海道)
- 24-25 东南亚地区
  - 26 越南 柬埔寨 泰国
  - 27 菲律宾
- 28-29 东帝汶 印度尼西亚东部
- 30-31 马来西亚 新加坡 文莱 印度尼西亚西部
- 32-33 斯里兰卡 马尔代夫 孟加拉国 缅甸 印度/巴基斯坦沿海地区
- 34 土耳其西部
- 35 塞浦路斯 以色列 巴勒斯坦 黎巴嫩 叙利亚/土耳其南部沿海地区

- 36-37 西亚南部诸国
- 38 波斯湾地区
- 39 苏伊士运河附近

## 欧洲



- 42-43 欧洲北部地区
- 44 奥斯陆附近
- 45 斯德哥尔摩-赫尔辛基附近
- 46-47 丹麦 法罗群岛 德国/波兰沿海地区
- 48-49 俄罗斯
- 50-51 荷兰 比利时 法国北部/英国南部沿海地区
- 52-53 黑海地区
- 54-55 希腊 阿尔巴尼亚
- 56-57 意大利 马耳他
- 58-59 英国 爱尔兰
- 60-61 摩纳哥 法国中南部地区
- 62-63 西班牙 葡萄牙

## 非洲



- 66-67 地中海沿海及非洲北部沿海地区
- 68-69 非洲西部沿海地区
- 70-71 非洲西南部沿海地区
- 72-73 非洲南部沿海地区
- 74-75 非洲东南部沿海地区
- 76-77 非洲东部沿海地区

## 大洋洲



- 80—81 澳大利亚
- 82 巴布亚新几内亚 所罗门群岛
- 83 新西兰

## 北美洲



- 86—87 加拿大 格陵兰南部
- 88—89 美国阿拉斯加和夏威夷 美国西北部沿海地区
- 90—91 美国东北部及五大湖地区
- 92—93 圣劳伦斯湾附近
- 94—95 古巴 巴哈马 美国东南部沿海地区
- 96—97 美国西南部/墨西哥西部沿海地区
- 98—99 墨西哥东南部 中美诸国
- 100—101 东加勒比海诸岛国

## 南美洲



- 104—105 哥伦比亚 厄瓜多尔 秘鲁
- 106—107 委内瑞拉沿海地区
- 108—109 智利 阿根廷 乌拉圭
- 110—111 圭亚那 苏里南 法属圭亚那 巴西东部
- 112—117 附录(世界各国概况 中国主要港口间航海里程表 中国沿海主要港口起讫点表 中国主要港口至世界主要港口航海里程表)
- 118—138 港口索引



# 港口基本知识

## 基本港口 (Base Port)

基本港口是指班轮公司的船一般要定期挂靠的港口。大多数为位于中心的较大口岸，港口设备条件比较好，货载多而稳定。规定为基本港口就不再限制货量。运往基本港口的货物一般为直达运输，无需中途转船。但有时也因货量太少，船方决定中途转运，由船方自行安排，承担转船费用。按基本港口运费率向货方收取运费，不得加收转船附加费或直航附加费，并应签发直达提单。

## 非基本港口 (Non-Base Port)

基本港口以外的港口都称为非基本港口。非基本港口一般除按基本港口收费外，还需另外加收转船附加费。达到一定货量时则改为加收直航附加费。

## 港口水深 (Port Depth)

港口水深是港口重要特征之一，表明其自然条件和船舶可能利用的基本界限。港口水域在此控制水深限制之下，各部分深度是不同的。在各种水域的基本起算水位确定以后，其水深可按设计标准船型的满载吃水加上龙骨下最小富裕深度，并考虑波浪的影响、航行时吃水的增大以及回淤等确定。

## 港区 (Port Area)

港界范围内的陆域和水域。是港务部门管理和装卸作业的场所。

## 锚地 (Anchorage)

又称泊地、停泊地。专供船舶或船队在水上抛锚停泊、避风、联检、编解队、水上过驳以及进行各种作业的水域。锚地的设置，多选择在天然水深适宜、海底平坦、锚抓力好、水域开阔、风、浪和水流较小，便于船舶进出航道，并远离礁石、浅滩，以及具有良好定位条件的水域。

## 港池 (Basin)

码头前供船舶靠离和进行装卸作业的水域。按码头布置形式可分为顺岸码头前的港池和突堤码头间的港池。其大小按船舶尺度、靠离码头的方式、水流和强风的影响、转头区布置等因素确定。

## 码头及分类 (Pier and Classification)

码头是港口的主要组成部分。按码头的平面布置分：有顺岸式、突堤式、墩式等。墩式码头又分为与岸用引桥连系的孤立墩或用联桥连系的连续墩；突堤码头又分窄突堤（突堤是一个整体结构）和宽突堤（两侧为码头结构，当中用填土构成码头地面）。按断面形式分，有直立式、斜坡式、半直立式和半斜坡式。按结构形式分，有重力式、板桩式、高桩式、斜坡式、墩柱式和浮码头式等。按用途分，有一般件杂货码头、专用码头（渔码头、油码头、煤码头、矿石码头、集装箱码头等）、客运码头、供港内工作船使用的工作船码头以及为修船和造船工作而专设的修船码头、舾装码头。

## 泊位 (Berth)

泊位是一艘设计标准船型停靠码头所占用的岸线长度或占用的囤船数目。泊位长度一般包括船舶的长度和船与船之间的必要安全间隔。间隔值的大小根据船舶大小而变化，一个万吨级泊位为15~20米。泊位的数量与大小是衡量一个港口或码头规模的重要标志。一座码头可能由一个或几个泊位组成。

## 港口功能图例

每一页上的图例与图内港口符号的颜色对应，可以轻松识别每个港口具有什么功能

## 港口简介


指向港口的文字框简要介绍了该港口的进出口货物、水文、交通等信息。这些港口一般是在国家或地区比较重要的港口

## 海域简介

蓝色的说明文字提供了和海上运输息息相关的主要地理要素（海峡、海湾、海角、运河等）的信息



符号的颜色与右上方的图例对应，从符号看出港口有几种功能，都是什么样的功能较多或功能明确的港口用了稍大一点备注



# 世界景观

1:100 000 000

北

A R C T



亚洲  
ASIA

北美洲  
NORTH AMERICA

大西洋

太平洋

南美洲  
SOUTH AMERICA

大洋洲  
OCEANIA

PACIFIC OCEAN

ATLANTIC OCEAN

南

极



冰 洋

I C O C E A N



欧 洲  
EUROPE

亚 洲  
ASIA

非 洲  
AFRICA

太 平 洋  
PACIFIC OCEAN

印 度 洋  
INDIAN OCEAN

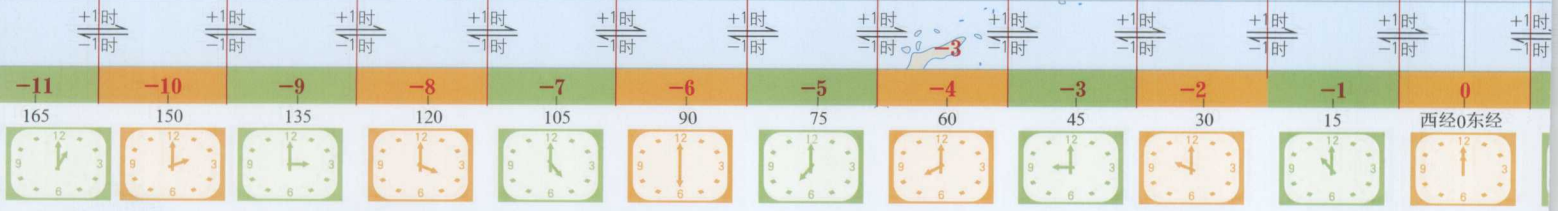
大 洋 洲  
OCEANIA

洲  
ANTARCTICA

北美洲 North America

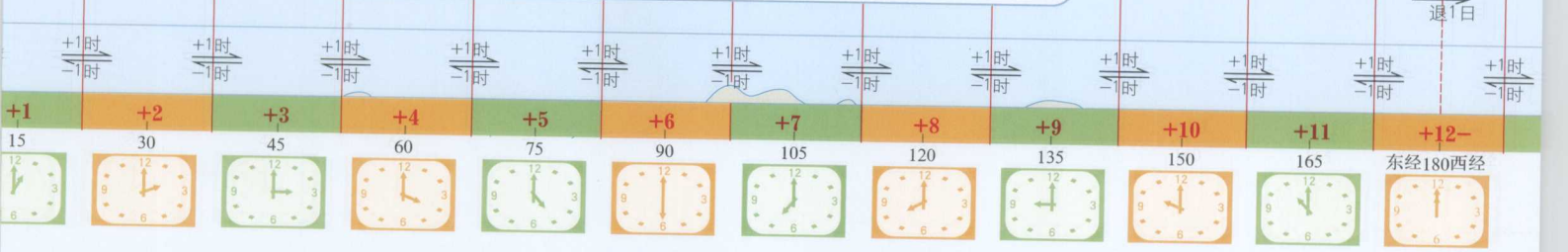
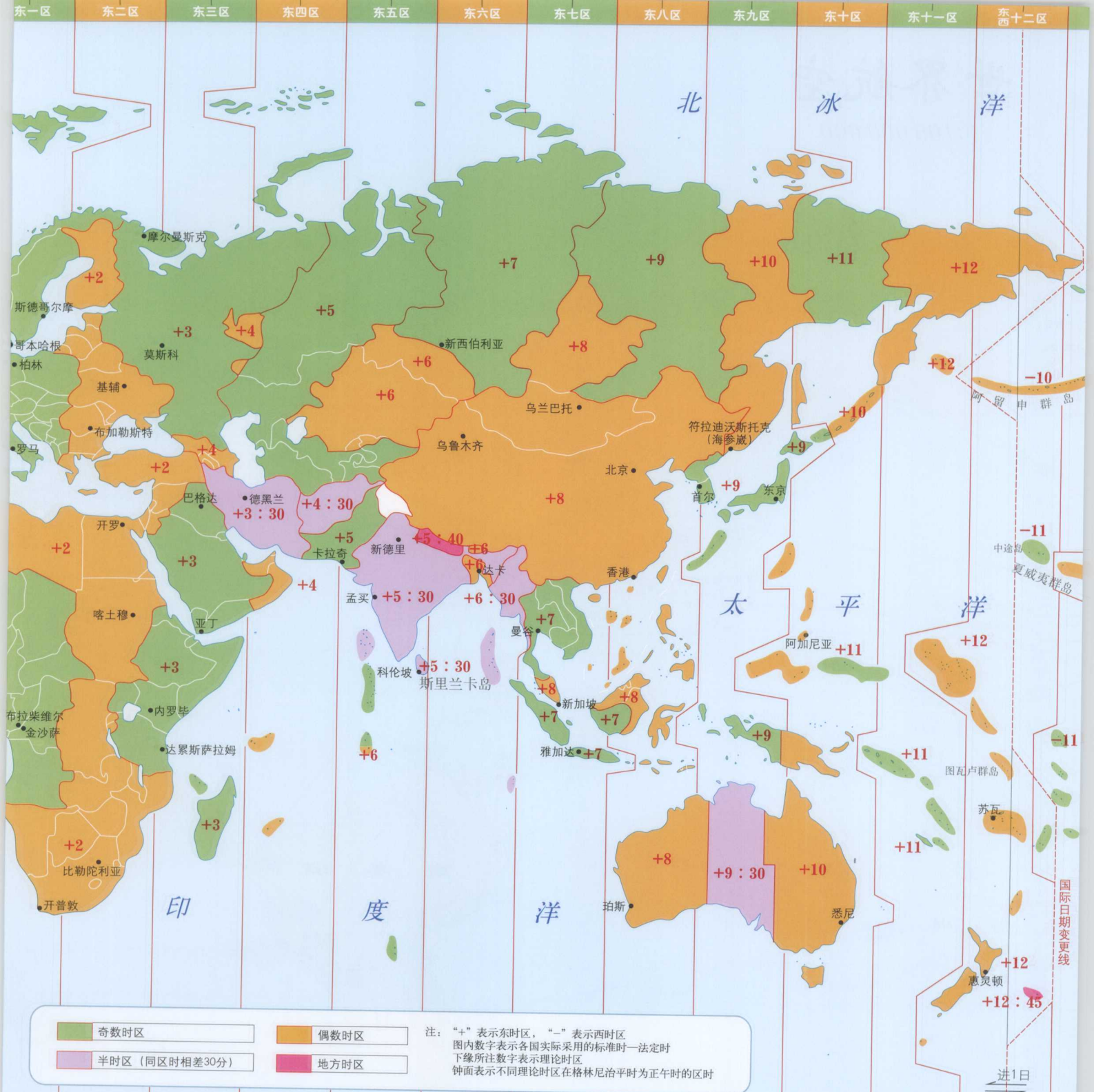
# 世界时区

1:100 000 000



北京(0:00时)与世界部分城市时刻对照和时差表

城市名称	与北京的时间对照	与北京的时差(小时)	城市名称	与北京的时间对照	与北京的时差(小时)	城市名称	与北京的时间对照	与北京的时差(小时)
香港	0:00	0	惠灵顿	4:00	+4	哈瓦那	11:00	-13
新加坡	0:00	0	火奴鲁鲁(檀香山)	6:00	-18	巴拿马城	11:00	-13
马尼拉	0:00	0	帕皮提	6:00	-18	利马	11:00	-13
珀斯	0:00	0	安克雷奇	7:00	-17	加拉加斯	12:00	-12
乌兰巴托	0:00	0	温哥华	8:00	-16	西班牙港	12:00	-12
首尔	1:00	+1	洛杉矶	8:00	-16	圣地亚哥	12:00	-12
东京	1:00	+1	芝加哥	10:00	-14	累西腓	13:00	-11
阿加尼亚	2:00	+2	墨西哥城	10:00	-14	里约热内卢	13:00	-11
悉尼	2:00	+2	蒙特利尔	11:00	-13	布宜诺斯艾利斯	13:00	-11
苏瓦	4:00	+4	纽约	11:00	-13	雷克雅未克	16:00	-8



城市名称	与北京的时间对照	与北京的时差(小时)	城市名称	与北京的时间对照	与北京的时差(小时)	城市名称	与北京的时间对照	与北京的时差(小时)
都柏林	16:00	-8	罗马	17:00	-7	开普敦	18:00	-6
伦敦	16:00	-8	阿尔及尔	17:00	-7	巴格达	19:00	-5
里斯本	16:00	-8	拉各斯	17:00	-7	亚丁	19:00	-5
拉斯帕尔马斯	16:00	-8	布拉柴维尔	17:00	-7	内罗毕	19:00	-5
达喀尔	16:00	-8	摩尔曼斯克	19:00	-5	卡拉奇	21:00	-3
斯德哥尔摩	17:00	-7	莫斯科	19:00	-5	孟买	21:30	-2:30
哥本哈根	17:00	-7	布加勒斯特	18:00	-6	科伦坡	21:30	-2:30
柏林	17:00	-7	开罗	18:00	-6	达卡	22:00	-2
巴黎	17:00	-7	喀土穆	18:00	-6	曼谷	23:00	-1
日内瓦	17:00	-7	约翰内斯堡	18:00	-6	雅加达	23:00	-1

# 世界航空

1:100 000 000



- 世界主要航空港
- 5570 航空线及里程(千米)

# 冰 洋



# 世界航海

1:100 000 000



- |                    |       |          |
|--------------------|-------|----------|
| ● 主要港口             | 季风区   | 静风、不定向风带 |
| ○ 其他港口             | 赤道无风带 | 盛行西风带    |
| — 7690 航海线及里程 (海里) | 信风带   | 极地东风带    |



# 冰 洋

斯瓦尔巴群岛

法兰士约瑟夫地群岛

北地群岛

摩尔曼斯克  
Murmansk

迪克森  
Dikson

季克西  
Tiksi

新西伯利亚群岛

普罗维杰尼亚  
Provideniya

哥德堡  
Göteborg

赫尔辛基  
Helsinki

阿尔汉格尔斯克  
Arkhangel'sk

鹿特丹  
Rotterdam

哥本哈根  
København

汉堡  
Hamburg

热那亚  
Genova

敖德萨  
Odesa

伊斯坦布尔  
İstanbul

海法  
Haifa

阿巴丹  
Abadan

塞得港  
Bor Sa'id

荷台达  
Al Hodaydah

亚丁  
Aden

黑角  
Pointe-Noire

罗安达  
Luanda

达累斯萨拉姆  
Dar es Salaam

马普托  
Maputo

德班  
Durban

开普敦  
Cape Town

开普敦  
Cape Town

澳洲

亚洲

洲

大洋洲

洲

印度洋

太平洋

# 太平洋-印度洋

1:50 000 000



**EUROPE**  
里斯本 Lisbon  
阿姆斯特丹 Amsterdam  
汉堡 Hamburg  
不来梅 Bremen  
哥廷根 Göttingen  
新罗西斯克 Novorossiysk  
敖德萨 Odesa  
里耶卡 Rijeka  
瓦尔纳 Varna  
伊斯坦布尔 Istanbul  
比雷埃夫斯 Piraeus  
莱梅索斯 (利马索尔) Lemesos  
塞得港 Port Said  
苏伊士 El Suweis  
北回归线 Tropic of Cancer  
苏丹港 Port Sudan  
吉布提 Djibouti  
亚丁 Aden  
索科特拉岛 Socatra  
摩加迪沙 Mogadishu  
蒙巴萨 Mombasa  
达累斯萨拉姆 Dar es Salaam  
科摩罗群岛 Comoros  
贝拉 Beira  
莫桑比克海峡 Mozambique Channel  
南回归线 Tropic of Capricorn  
马普托 Maputo  
德班 Durban  
东伦敦 East London

**ASIA**  
莫斯科 Moscow  
圣彼得堡 St. Petersburg  
新加坡 Singapore  
吉隆坡 Kuala Lumpur  
曼谷 Bangkok  
雅加达 Jakarta  
泗水 Surabaya  
巴生港 Port Klang  
新加坡 Singapore  
吉隆坡 Kuala Lumpur  
曼谷 Bangkok  
雅加达 Jakarta  
泗水 Surabaya  
巴生港 Port Klang  
新加坡 Singapore  
吉隆坡 Kuala Lumpur  
曼谷 Bangkok  
雅加达 Jakarta  
泗水 Surabaya  
巴生港 Port Klang

**AFRICA**  
开罗 Cairo  
约翰内斯堡 Johannesburg  
内罗毕 Nairobi  
拉各斯 Lagos  
开罗 Cairo  
约翰内斯堡 Johannesburg  
内罗毕 Nairobi  
拉各斯 Lagos

**ANTARCTICA**  
南极洲 Antarctica

**OCEANIC FEATURES**  
大西洋-印度洋海岭 Atlantic-Indian Ridge  
大西洋-印度洋海盆 Atlantic-Indian Basin  
中印度洋海盆 Central Indian Basin  
东印度洋海盆 East Indian Basin  
南印度洋海盆 South Indian Basin  
印度洋海盆 Indian Basin  
印度洋海岭 Indian Ridge  
东印度洋海岭 East Indian Ridge  
中印度洋海岭 Central Indian Ridge  
南印度洋海岭 South Indian Ridge  
印度洋海岭 Indian Ridge  
东印度洋海岭 East Indian Ridge  
中印度洋海岭 Central Indian Ridge  
南印度洋海岭 South Indian Ridge

**Other Labels**  
阿拉伯海 Arabian Sea  
孟加拉湾 Bay of Bengal  
安达曼群岛 Andaman Islands  
尼科巴群岛 Nicobar Islands  
科伦坡 Colombo  
马尔代夫群岛 Maldives  
塞舌尔群岛 Seychelles  
查戈斯群岛 Chagos Islands  
马斯克林群岛 Mascarene Islands  
留尼汪 Reunion  
毛里求斯 Mauritius  
爱德华王子群岛 Edward Prince Islands  
克尔盖朗群岛 Kerguelen Islands  
塔斯马尼亚 Tasmania  
新几内亚 New Guinea  
所罗门群岛 Solomon Islands  
卡罗琳群岛 Caroline Islands  
加罗林群岛 Caroline Islands  
斐济 Fiji  
汤加 Tonga  
瓦努阿图 Vanuatu  
东帝汶 Timor-Leste  
印度尼西亚 Indonesia  
马来西亚 Malaysia  
菲律宾 Philippines  
泰国 Thailand  
越南 Vietnam  
老挝 Laos  
柬埔寨 Cambodia  
缅甸 Myanmar  
尼泊尔 Nepal  
印度 India  
巴基斯坦 Pakistan  
孟加拉国 Bangladesh  
斯里兰卡 Sri Lanka  
马尔代夫 Maldives  
印度尼西亚 Indonesia  
马来西亚 Malaysia  
菲律宾 Philippines  
泰国 Thailand  
越南 Vietnam  
老挝 Laos  
柬埔寨 Cambodia  
缅甸 Myanmar  
尼泊尔 Nepal  
印度 India  
巴基斯坦 Pakistan  
孟加拉国 Bangladesh  
斯里兰卡 Sri Lanka  
马尔代夫 Maldives



