

中国分省系列地图册



四川省地图册

SICHUANSHENG DITUCE

川





















中国地图出版社

四川省地图册

中国地图出版社

县级分幅图图例

| | | | |
|---|--------------------|---|-------------------|
|  | 省级行政中心 |  | 铁路 |
|  | 地级市行政中心 |  | 高等级公路 |
|  | 自治州行政中心、 地区行署驻地 |  | 国道及编号 |
|  | 县级行政中心 |  | 省道 |
|  | 镇级行政中心 |  | 县乡道 |
|  | 村庄 |  | 常年河、时令河、 水库、渠道 |
|  | 省级界 |  | 常年湖、时令湖 |
|  | 地级界 |  | 机场 |
|  | 县级界 |  | 山峰、高程 |

城市图图例

| | | | |
|---|-----------------|---|------------|
|  | 街区及街道 |  | 工厂 |
|  | 宾馆、饭店、大厦 |  | 科研、设计、新闻出版 |
|  | 餐厅、餐馆 |  | 体育场、体育馆 |
|  | 银行、保险 |  | 旅游景点 |
|  | 邮政、电信 |  | 汽车站 |
|  | 展览馆、纪念馆、博物馆、图书馆 |  | 其它 |
|  | 文化娱乐场所 |  | 省政府 |
|  | 购物场所 |  | 市政府 |
|  | 医疗卫生 |  | 县、区政府 |
|  | 学校 |  | 镇乡政府 |

图书在版编目 (C I P) 数据

四川省地图册/尹嘉珉主编. —北京: 中国地图出版社, 2001.1

ISBN 7-5031-2431-8

I.四… II.尹… III.行政区地图-四川-地图集
IV.K992.271

中国版本图书馆CIP数据核字(2000)第59114号

主 编: 尹嘉珉

制 作: 内蒙古自治区地图制印院

文字编写: 王玮

审 校: 马金祥 徐颂德

验 收: 荣亦安

目 录

序图

| | |
|-------|-----|
| 四川省政区 | 1-2 |
| 四川省交通 | 3-4 |
| 四川省旅游 | 5-6 |
| 四川省地形 | 7-8 |

成都市

| | |
|---|-------|
| 成都市区(青羊区 锦江区 金牛区 武侯区 成华区 龙泉驿区 青白江区) 新都区 | 9-10 |
| 都江堰市 彭州市 温江县 郫县 | 11-12 |
| 新津县 双流县 | 13 |
| 金堂县 | 14 |
| 邛崃市 蒲江县 | 15 |
| 崇州市 大邑县 | 16 |

自贡市

| | |
|-------------------------------|-------|
| 自贡市区(自流井区 大安区 贡井区 沿滩区) 富顺县 | 17-18 |
| 荣县 | 19-20 |

攀枝花市

| | |
|------------------|-------|
| 攀枝花市区(东区 西区 仁和区) | 21 |
| 米易县 | 22 |
| 盐边县 | 23-24 |

泸州市

| | |
|--------------------------|-------|
| 泸州市区(江阳区 纳溪区 龙马潭区) 泸县 | 25-26 |
| 合江县 | 27-28 |
| 叙永县 | 29-30 |
| 古蔺县 | 31-32 |

德阳市

| | |
|-------------------|-------|
| 德阳市区(旌阳区) 广汉市 罗江县 | 33 |
| 什邡市 绵竹市 | 34 |
| 中江县 | 35-36 |

绵阳市

| | |
|-------------------|-------|
| 绵阳市区(涪城区 游仙区) 梓潼县 | 37-38 |
| 江油市 | 39-40 |
| 盐亭县 | 41 |
| 安县 | 42 |
| 三台县 | 43-44 |
| 平武县 | 45-46 |
| 北川县 | 47-48 |

广元市

| | |
|-------------------|-------|
| 广元市区(市中区 元坝区 朝天区) | 49-50 |
| 青川县 | 51 |
| 苍溪县 | 52 |
| 旺苍县 | 53 |
| 剑阁县 | 54 |

遂宁市

| | |
|-----------|-------|
| 遂宁市区(市中区) | 55 |
| 射洪县 | 56 |
| 蓬溪县 大英县 | 57-58 |

内江市

| | |
|-------------------|-------|
| 内江市区(市中区 东兴区) 隆昌县 | 59-60 |
| 资中县 威远县 | 61-62 |

乐山市

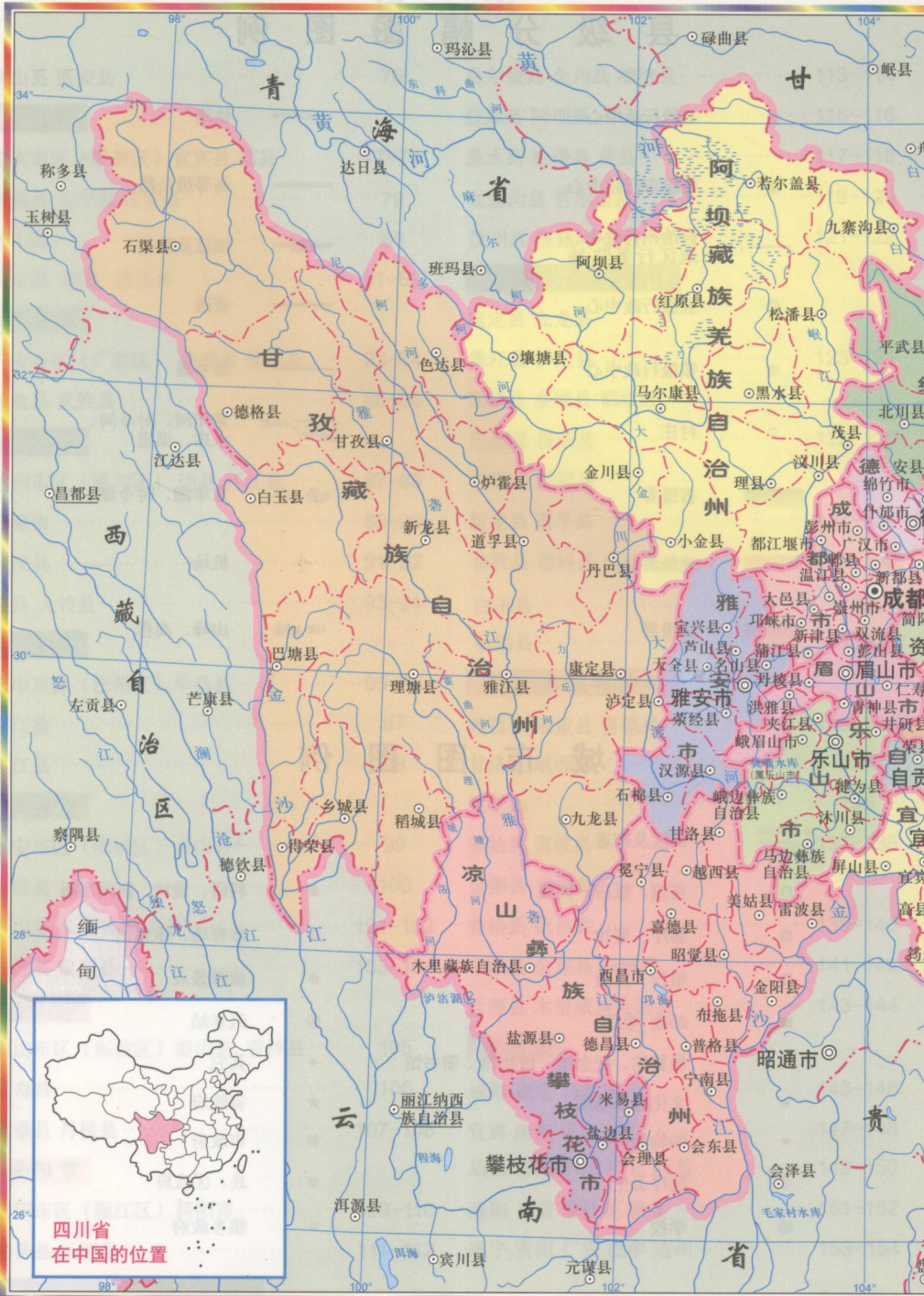
| | |
|--------------------|-------|
| 乐山市区(市中区 五通桥区 沙湾区) | 63 |
| 乐山市区(金口河区) | 64 |
| 峨眉山市 夹江县 | 65 |
| 峨边彝族自治县 | 66 |
| 井研县 | 67 |
| 犍为县 | 68 |
| 沐川县 马边彝族自治县 | 69-70 |

南充市

| | |
|-------------------|-------|
| 南充市区(顺庆区 高坪区 嘉陵区) | 71-72 |
| 阆中市 仪陇县 南部县 | 73-74 |
| 西充县 | 75 |

目 录

| | | | |
|-------------------------|---------|----------------------|---------|
| 营山县 蓬安县 | 76 | 马尔康县 金川县 壤塘县 | 113-114 |
| 宜宾市 | | 红原县 阿坝县 | 115-116 |
| 宜宾市区(翠屏区) 宜宾县 高县 | 77-78 | 黑水县 松潘县 茂县 | 117-118 |
| 南溪县 长宁县 江安县 | 79 | 九寨沟县 若尔盖县 | 119-120 |
| 屏山县 | 80 | 汶川县 理县 小金县 | 121-122 |
| 兴文县 珙县 筠连县 | 81-82 | 甘孜藏族自治州 | |
| 广安市 | | 康定县 九龙县 | |
| 广安市区(广安区) 华蓥市 邻水县 | 83-84 | 雅江县 泸定县 | 123-124 |
| 岳池县 武胜县 | 85-86 | 理塘县 乡城县 稻城县 | |
| 达州市 | | 巴塘县 得荣县 | 125-126 |
| 达州市区(通川区) 达县 开江县 | 87-88 | 丹巴县 炉霍县 | |
| 万源市 | 89-90 | 新龙县 道孚县 | 127-128 |
| 宣汉县 | 91-92 | 甘孜县 德格县 色达县 | 129-130 |
| 渠县 大竹县 | 93-94 | 白玉县 | 131 |
| 巴中市 | | 石渠县 | 132 |
| 巴中市区(巴州区) 平昌县 | 95-96 | 凉山彝族自治州 | |
| 南江县 | 97 | 西昌市 昭觉县 喜德县 | 133-134 |
| 通江县 | 98 | 甘洛县 越西县 | 135 |
| 雅安市 | | 冕宁县 | 136 |
| 雅安市区(雨城区) 名山县 | 99 | 美姑县 雷波县 | 137-138 |
| 荣经县 | 100 | 金阳县 布拖县 | |
| 芦山县 天全县 宝兴县 | 101-102 | 普格县 德昌县 | 139-140 |
| 石棉县 汉源县 | 103-104 | 宁南县 会东县 会理县 | 141-142 |
| 眉山市 | | 盐源县 木里藏族自治县 | 143-144 |
| 眉山市区(东坡区) 彭山县 青神县 | 105 | 城市图 | |
| 仁寿县 | 106 | 成都 康定 马尔康 | 145-146 |
| 洪雅县 丹棱县 | 107-108 | 宜宾 南充 乐山 内江 | 147-148 |
| 资阳市 | | 眉山 德阳 泸州 广元 西昌 | 149-150 |
| 资阳市区(雁江区) 简阳市 | 109-110 | 绵阳 自贡 攀枝花 雅安 | 151-152 |
| 安岳县 乐至县 | 111-112 | 遂宁 资阳 广安 巴中 达州 | 153-154 |
| 阿坝藏羌族自治州 | | | |

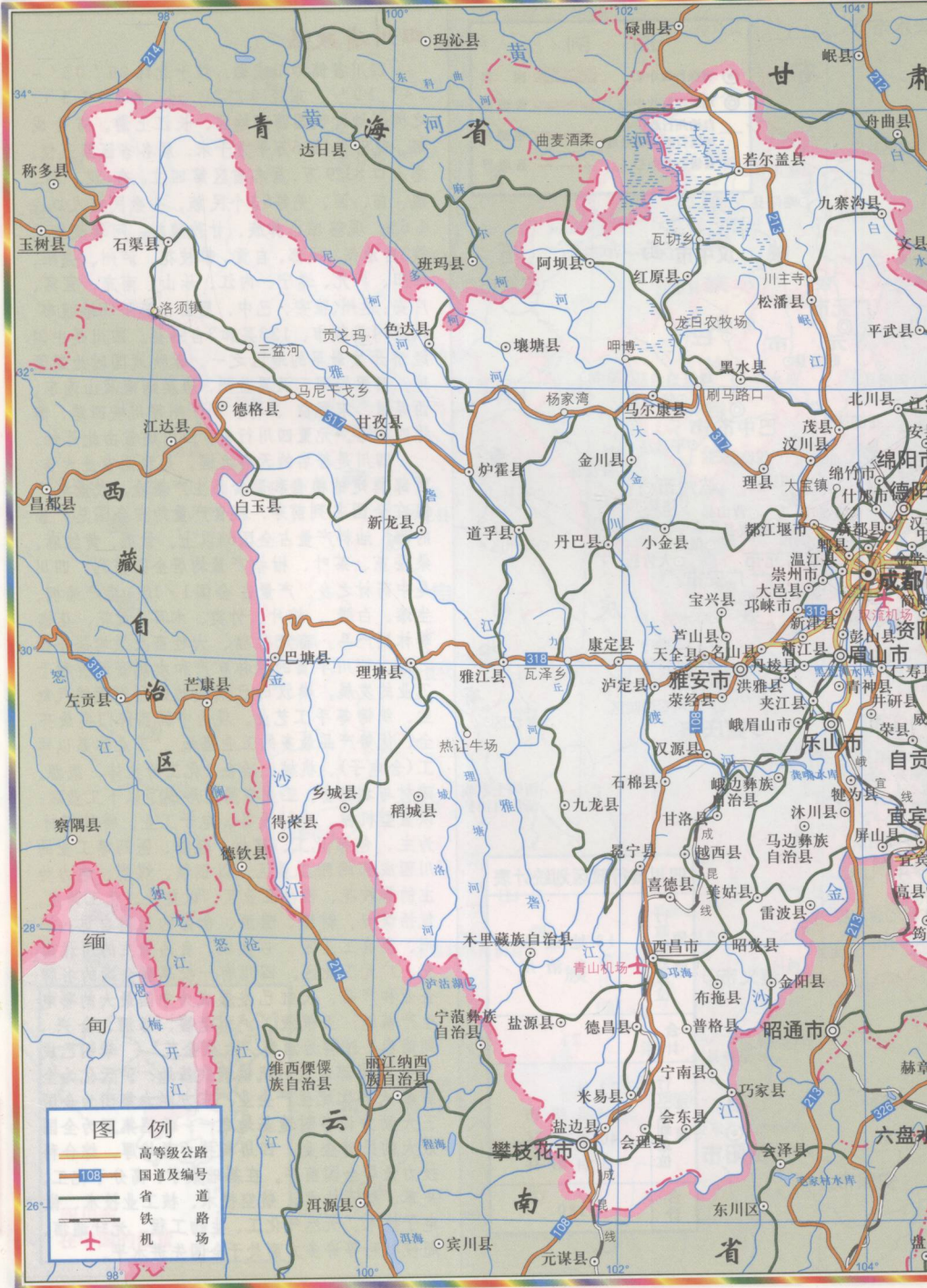




四川省政区

四川省简称川或蜀，位于北纬 $26^{\circ}03' \sim 34^{\circ}19'$ ，东经 $97^{\circ}21' \sim 108^{\circ}31'$ 之间。地处我国西南地区、长江上游。省会成都。现面积48.5万平方千米，居各省区第五位。总人口8329万，居各省区第四位。有汉、彝、藏、苗、回、羌等53个民族，少数民族人口占4.6%。现辖凉山彝族自治州、甘孜藏族自治州、阿坝藏族羌族自治州、成都、自贡、攀枝花、泸州、德阳、绵阳、广元、遂宁、内江、乐山、南充、宜宾、广安、达州、雅安、巴中、眉山、资阳18地级市，以及14县级市、123县和3自治县。四川是中国经济开发最早的地区之一。春秋战国时为蜀国地，秦置蜀郡，汉属益州，唐属剑南及山南东、西等道，宋置益、梓、利、州等川峡四路，简称四川路。元置四川行省，四川建省由此开始。

四川是著名的天府之国。是我国农业大省，西部稳定的粮食和副食品生产基地。农业总产值在全国名列前茅，粮食产量约占全国总产量的7%，油料产量占全国6%以上。甘蔗、黄红麻、桑蚕茧、茶叶、柑桔产量均居全国前列。四川是中药材之乡，产量占全国1/10，盛产油桐、生漆、白腊、棕片、竹类、木耳、黄花、花椒等林副产品。畜产生猪、大牲畜头数均居全国之冠。四川丰富的农林矿产和水能资源有利于工业的发展。秦汉时已有发达的利用天然气制盐、织锦等手工业。现为中国西部门类最齐全、优势产品最多的工业基地，工业体系以军工(含电子)、机械、冶金、化工为主体，能源、建材与之配套。工业布局上形成了以下工业区：以重型机械、电站设备、电子工业、特种钢材为主的川西成都绵阳工业区；以钢铁、煤炭、电力为主的攀枝花、西昌工业区；以盐业、化工为主，包括煤炭、制糖、酿酒、食品的川南自贡、泸州、宜宾工业区；以丝绸、食品为主的川北南充、广元工业区。四川有一批享誉全国的名牌企业和产品，长虹已发展成为中国最大的彩电生产基地；五粮液、泸州老窖、郎酒、全兴、剑南春、沱牌为酒类“六朵金花”；攀钢已成为中国西部最大的钒钛钢铁基地；泸天化为全国最大的化肥生产企业；东方电力集团为全国三大动力设备制造基地之一；希望集团为全国最大的民营企业。四川科技力量雄厚，综合科技力量居全国前茅。在基础数学、高分子化工、皮革、航天技术、航空技术、核工业技术、微电子学、天然气化工、生物工程、光纤通信、超硬材料等许多方面处于全国先进水平。



图例

- 高等级公路
- 国道及编号
- 省道
- 铁路
- 机场



四川省交通

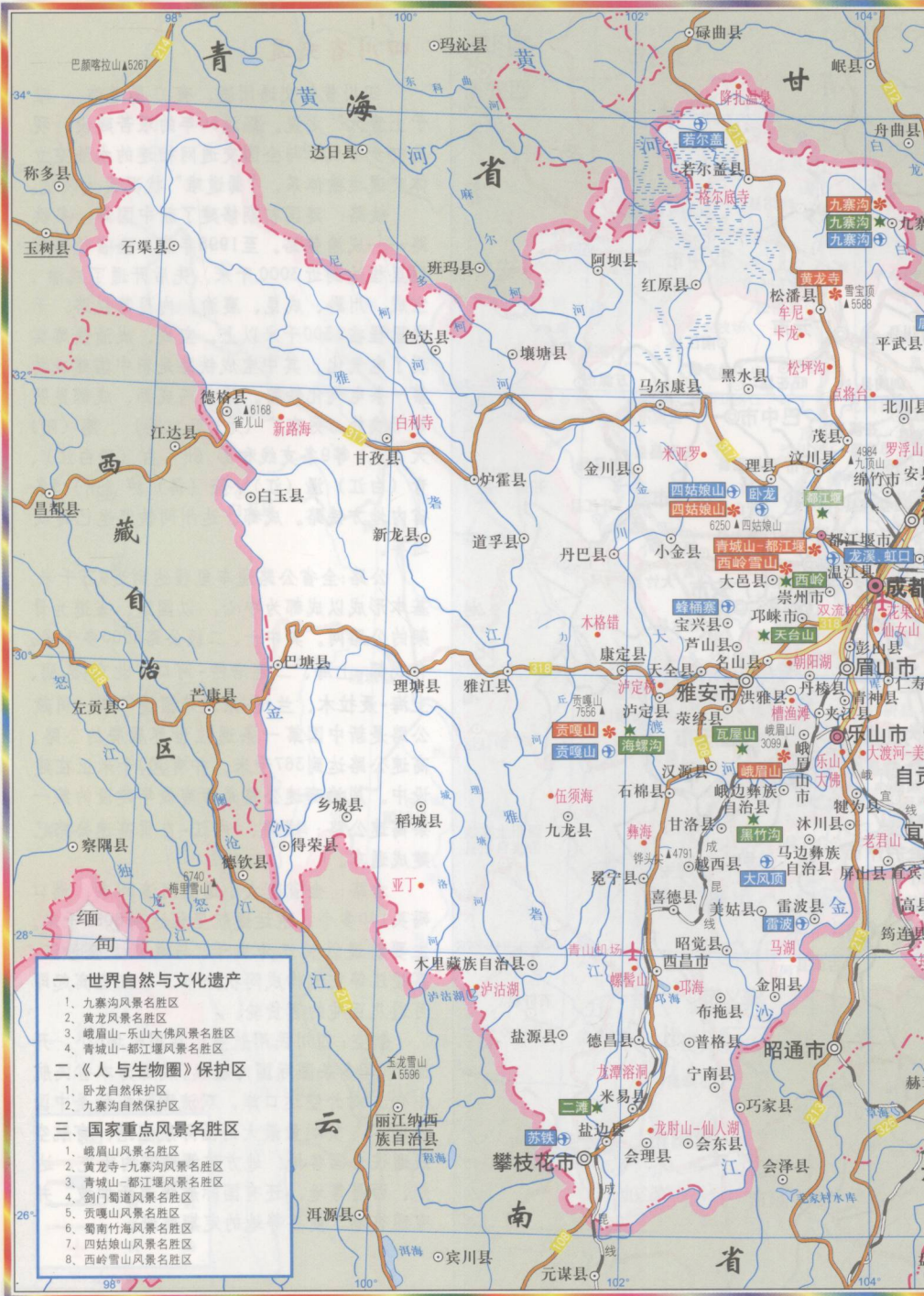
四川昔日交通闭塞，有“蜀道难，难于上青天”之说。经过50年的艰苦建设，现已初步形成了与全国交通网相连的水陆空立体交通运输体系，“蜀道难”状况大大改观。

铁路：建国初期修建了新中国第一条铁路——成渝铁路。至1998年底，全省铁路营运里程达到近3000千米，先后开通了成渝、宝成、川黔、成昆、襄渝、内昆等铁路，干线里程在2300千米以上。宝成、成渝铁路实现了电气化，其中宝成铁路是新中国建成的第一条电气化铁路。除宝鸡成都、成都昆明等干线外，另有广（元）旺（苍）、德（阳）天（池）等9条支线和彭（州）白（青白江）、青（白江）温（江）、隆（昌）泸（州）3条省内地方铁路。成都、达州间铁路也已建成通车。

公路：全省公路通车里程达到近9万千米，基本形成以成都为中心，以国道、省道为骨架的公路网。其中一、二级公路6000多千米。有成都—上海、二连浩特—河口、北京—昆明、上海—克拉玛、兰州—景洪等国道10条。川藏公路是新中国第一条通往世界屋脊的公路。高速公路达到367千米，并有800千米正在建设中。成渝高速公路是西南最早建设的第一条高速公路；成绵、内江—自贡高速公路已建成通车。

水路：全省有大小通航河流89条，港口码头140多个，水运通航里程达到6089千米。主要航道以长江为主干，与岷江、金沙江、嘉陵江等支流构成网状分布，长江宜宾起即可通几百吨的客货轮。

航空：四川民用航空已启用机场6个，开通了140多条国际国内航线。成都为本省民航中心、对外空运口岸，双流国际机场是中国西部客、货运量最大的国际航空港，有航线通往全国各地，地方航线通省内南充、达州、西昌等地，还有国际航线通新加坡，并有通香港、曼谷等地的定期航班。



- 一、世界自然与文化遗产**
1. 九寨沟风景名胜保护区
 2. 黄龙风景名胜保护区
 3. 峨眉山-东山大佛风景名胜保护区
 4. 青城山-都江堰风景名胜保护区
- 二、《人与生物圈》保护区**
1. 卧龙自然保护区
 2. 九寨沟自然保护区
- 三、国家重点风景名胜保护区**
1. 峨眉山风景名胜保护区
 2. 黄龙寺-九寨沟风景名胜保护区
 3. 青城山-都江堰风景名胜保护区
 4. 剑门蜀道风景名胜保护区
 5. 贡嘎山风景名胜保护区
 6. 蜀南竹海风景名胜保护区
 7. 四姑娘山风景名胜保护区
 8. 西岭雪山风景名胜保护区



图例

- 国家历史文化名城
- ★ 国家重点风景名胜区
- 其它旅游点
- ⊕ 国家级自然保护区
- ★ 国家级森林公园

国家级森林公园

- 九寨沟国家森林公园 (九寨沟)
- 瓦屋山国家森林公园 (洪雅)
- 海螺沟国家森林公园 (泸定)
- 剑门关国家森林公园 (剑阁)
- 都江堰国家森林公园 (都江堰)
- 西岭国家森林公园 (大邑)
- 高山国家森林公园 (盐亭)
- 七曲山国家森林公园 (梓潼)
- 天台山国家森林公园 (巧峰)
- 二滩国家森林公园 (攀枝花)
- 福宝国家森林公园 (合江)
- 黑竹沟国家森林公园 (峨边)

国家级自然保护区

- 九寨沟自然保护区 (九寨沟)
- 卧龙自然保护区 (汶川)
- 蜂桶寨自然保护区 (宝兴)
- 唐家河自然保护区 (康定、泸定、石棉)
- 贡嘎山自然保护区 (康定、泸定、石棉)
- 大风顶自然保护区 (美姑)
- 大风顶自然保护区 (马边)
- 若尔盖湿地自然保护区 (若尔盖)
- 龙溪-虹口自然保护区 (都江堰)
- 苏铁自然保护区 (攀枝花)
- 四姑娘山自然保护区 (小金)
- 合江-雷波珍稀鱼类自然保护区 (合江至雷波)

四川省旅游

四川旅游资源得天独厚，具有类型多、品位高、分布广的特点。四川地处亚热带，气候温和，土地肥沃，物产丰富，自古享有“天府之国”的美誉；其历史悠久，创造了灿烂的巴蜀文化，成为长江流域的三大文化区域之一；其复杂而独特的地形地貌，造就了雄秀的名山大川；四川还是大熊猫的故乡。全省有世界遗产4处，国家重点风景名胜区8处，国家历史文化名城成都、阆中、宜宾、自贡、乐山、都江堰和泸州7座，国家级文物保护单位33处，国家级森林公园12个，国家级自然保护区12个。另外还有中国古代的伟大水利工程都江堰，苍翠幽秀的蜀南竹海，三国蜀汉遗迹寻踪的剑门蜀道，自贡大型现场恐龙博物馆，技术设备先进的西昌卫星发射基地，保留母氏社会习俗的泸沽湖风情，集现代冰川、温泉、原始森林于一体的海螺沟等等。

四川还有丰富多彩的民俗风情和独具特色的民俗节庆活动。大型节庆活动乐山国际旅游大佛节、成都国际熊猫节、自贡恐龙灯会、凉山彝族火把节、都江堰放水节、成都花会、南充丝绸节、康定跑马转山会等四十多个民俗节庆闻名遐迩。四川茶馆、川剧、四川清音、四川掏琴、巴蜀歌舞、杂技等具有地方特色，颇受人们喜爱。

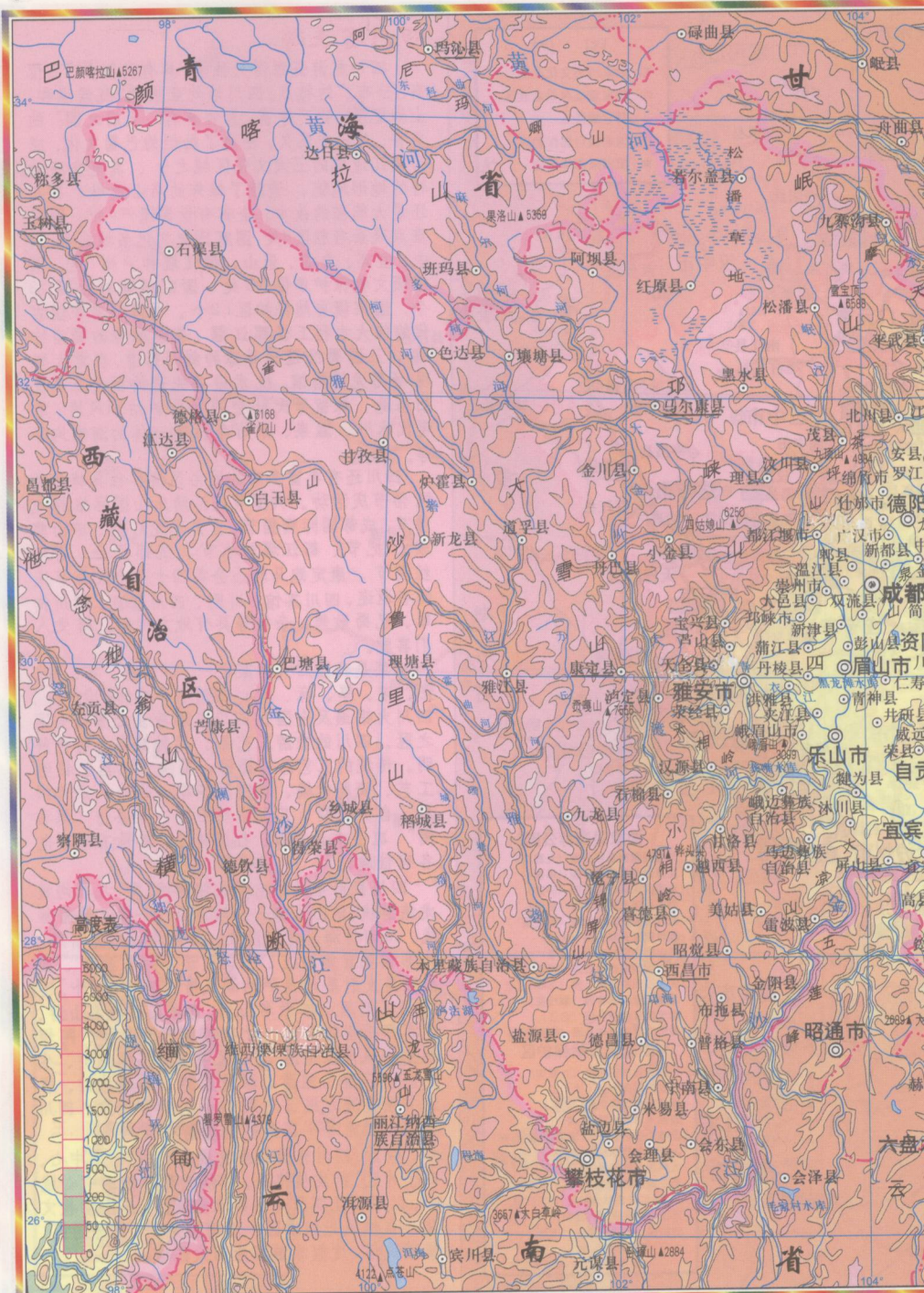
川菜是我国四大名菜之一，讲究色、香、味、形、浓、厚、麻、辣；四川小吃约200余种，四川火锅遍及全国，四川名酒数量之多居全国之冠。四川的旅游工艺品，品种繁多，特色鲜明。传统的工艺品有蜀锦、蜀绣、漆器、银丝工艺、瓷胎竹编、竹帘画等等。此外，成都绢扇、自贡扎染、广元白石石刻、渠县仿“黑古陶”、凉山木器皿、红原羊角、兽骨工艺品也各有佳趣。

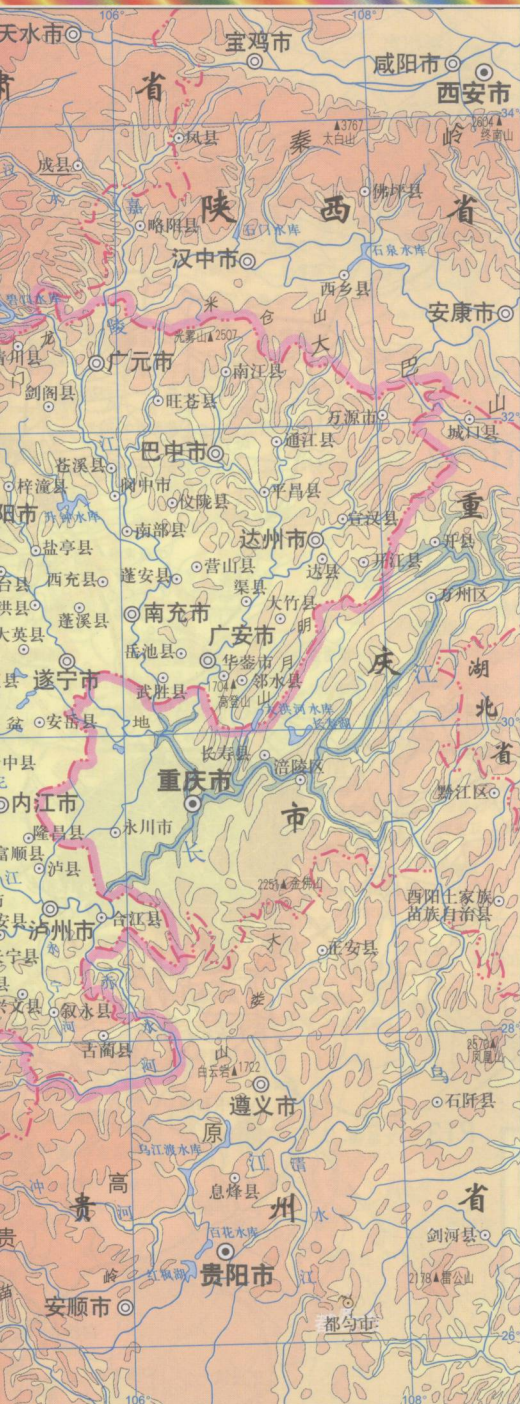
四川目前重点推出多条旅游线，即：九寨沟黄龙旅游线、乐山大佛——峨眉山——都江堰旅游线、川南竹海恐龙旅游线、海螺沟冰川旅游线、大熊猫观赏旅游线、三国遗迹寻踪旅游线、西昌卫星发射基地及泸沽湖风情旅游线。此外，还推出了峨眉山佛教名山游、青城山道教名山游、宜宾哪吒唐朝圣游、甘孜州康巴风情游、阿坝州羌族风情探奇游、中医中药研修保健游、生态旅游、登山旅游、漂流旅游、科考旅游、唐诗书法交流之旅、川菜名小吃美食之旅、四川茶文化之旅等丰富多彩的旅游项目。

今后，四川旅游经济发展将形成“一个中心、四个片区”的发展格局，即以成都为旅游中心城市，以川西北高原奇山异水旅游区、乐山佛教文化、自然风光旅游区、川南恐龙、竹海旅游区、攀西民俗、度假旅游区为四大区域。

7 四川省地形

序
图



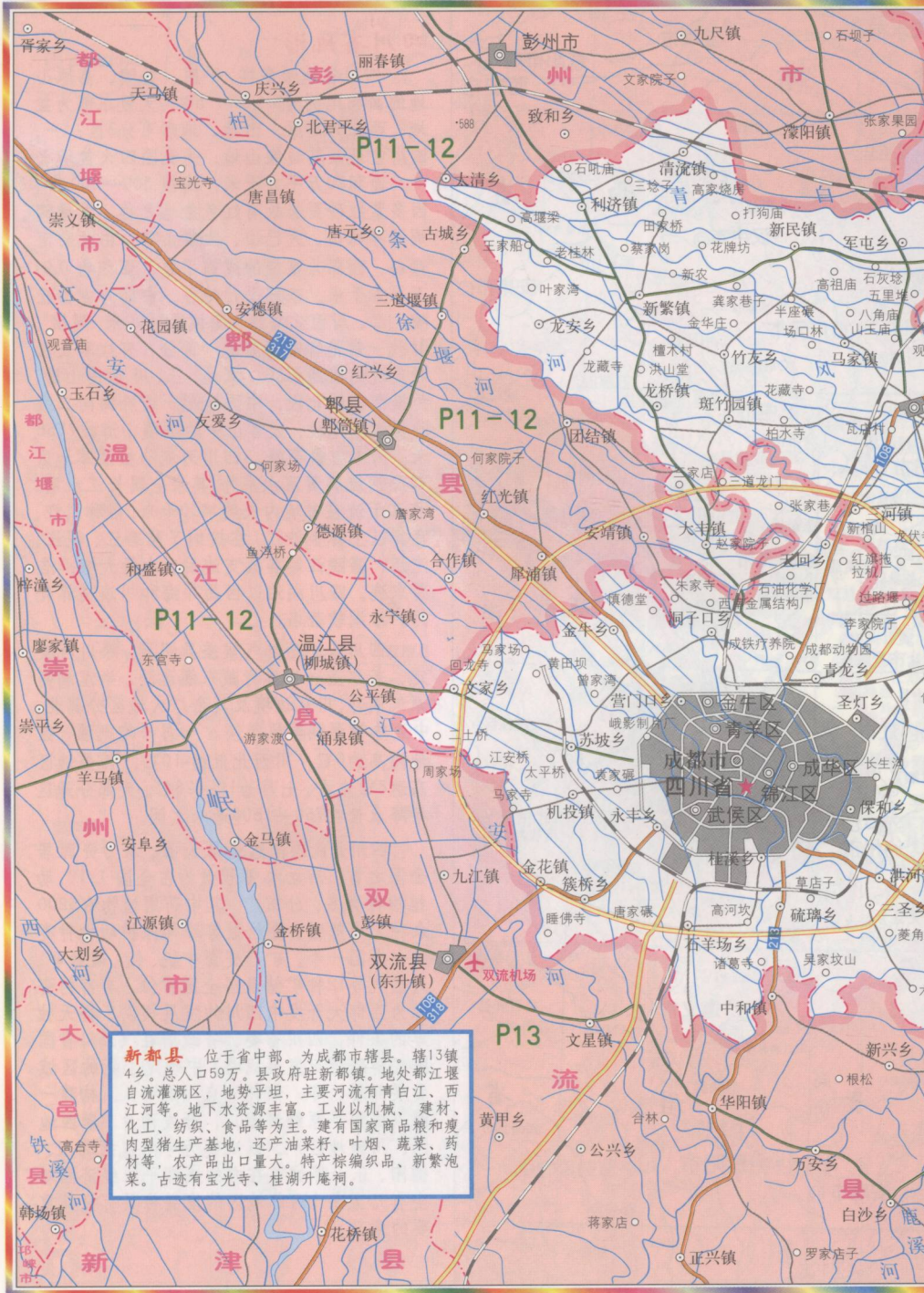


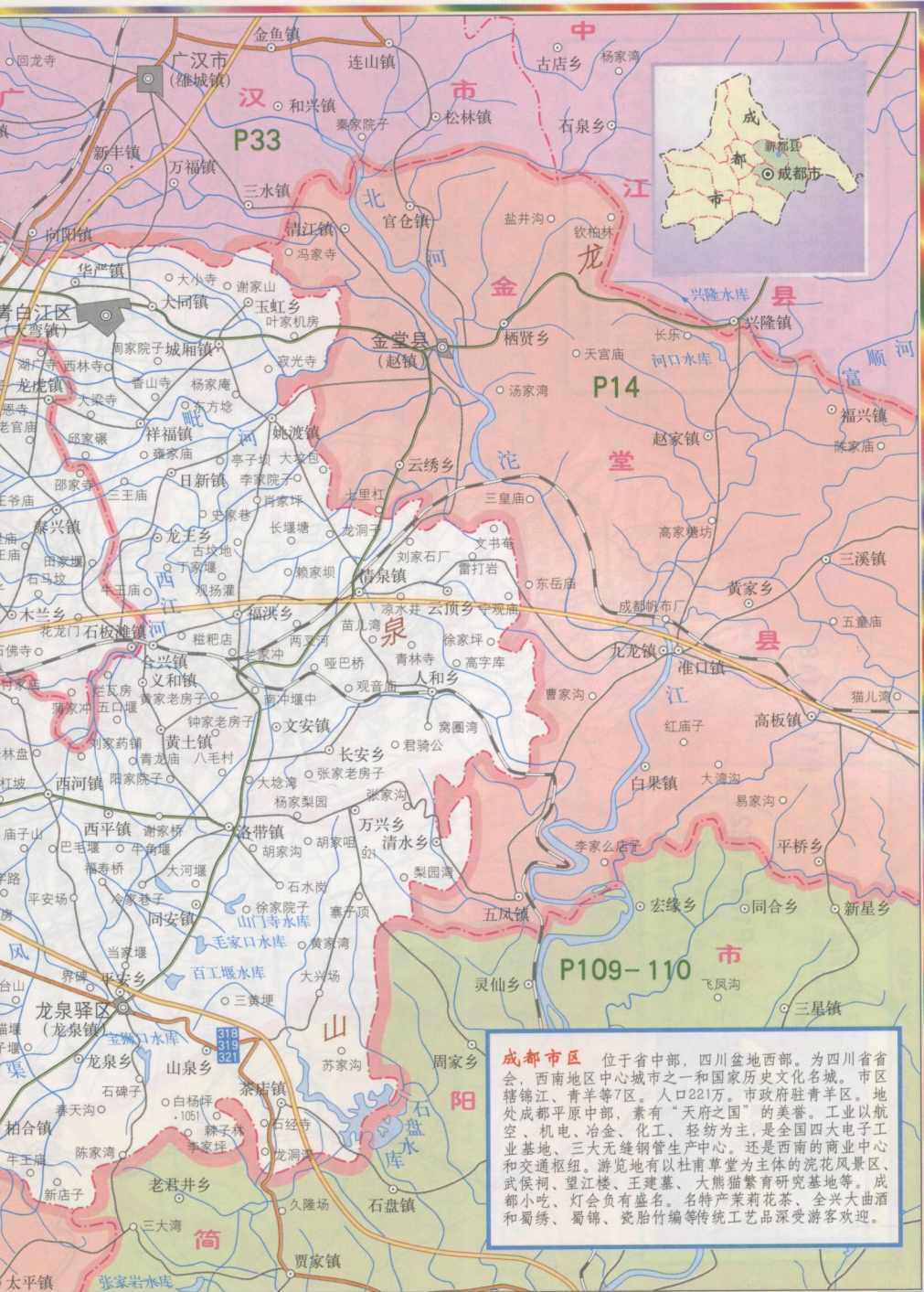
四川省地形

四川省地形多样,平原、丘陵、高原山地的面积比例为5:37:58。大致东部为盆地,西部为高原、山地。地形可分3区:一、四川盆地及其边缘山地,是我国四大盆地之一,面积20万平方千米,海拔300—600米,因多紫红色砂岩故有红色盆地之称,盆地四周为邛崃山、大巴山、大娄山等,由北向南倾斜,西部为富饶的成都平原,面积约0.91万平方千米,东部平行岭谷,中部为方山丘陵;二、川西北高原,海拔约3500米,阿坝、甘孜一带是青藏高原的一部分,有红军长征时走过的松潘沼泽、草地;三、川西南山地,为横断山的北段,中国地形一级阶梯向二级阶梯过渡地段,大雪山中的贡嘎山海拔7556米,为本省最高峰。四川河流除松潘草地部分河流属黄河水系外,其余全属长江水系。长江干流在省境内长约1800千米,俗称川江,宜宾以上称金沙江,在接纳了雅砻江、岷江、沱江、嘉陵江等各大支流后,水量大增,浩荡东流。四川湖泊以西昌邛海和川滇交界处的泸沽湖较著名。

四川东、西部气候差异明显,除川西康定、若尔盖一带属青藏东缘湿润、半湿润高原气候外,川北边境及其余广大地区分属北、中亚热带湿润季风气候。一月平均气温,盆地内高约6℃,川西北低约-10℃,西昌地区高达8℃左右。七月为12—26℃。大部分地区年降水量在750—1500毫米之间。

四川是我国自然资源大省,水力资源居全国之首;活立木蓄积量约占全国1/10,动植物种类多,分布广,其中药用植物有3200余种,大熊猫、金丝猴等珍稀保护动物种类约占全国一半。矿产资源中钒、钛、硫铁矿、天然气等12种矿储量居全国首位。丰富的资源为西部大开发中四川的发展提供了得天独厚的条件,四川省委、省政府在《四川省国民经济跨世纪发展战略》中确定了新的区域发展部署,即:依托一点(成都),构建一圈(成都平原经济圈),开发两片(攀西地区、川南地区)。以成都为中心包括绵阳、德阳、乐山等城市在内的成都平原经济圈对全省乃至整个西部地区的发展将具有极其重要的意义。





成都市区 位于省中部，四川盆地西部。为四川省省会，西南地区中心城市之一和国家历史文化名城。市区辖锦江、青羊等7区。人口221万。市政府驻青羊区。地处成都平原中部，素有“天府之国”的美誉。工业以航空、机电、冶金、化工、轻纺为主，是全国四大电子工业基地、三大无缝钢管生产中心，还是西南的商业中心和交通枢纽。游览地有以杜甫草堂为主体的浣花风景区、武侯祠、望江楼、王建墓、大熊猫繁育研究基地等。成都小吃、灯会负有盛名。名特产茉莉花茶、全兴大曲酒和蜀绣、蜀锦、瓷胎竹编等传统工艺品深受游客欢迎。

成都市

