


GUANG DONG SHENG



广东省 交通地图册

广东省地图出版社

GUANG DONG SHENG



广东省

交通地图册

广东省地图出版社

图书在版编目(C I P)数据

广东省交通地图册 / 广东省地图出版社编. - 广州:
广东省地图出版社, 1998.6

ISBN 7 - 80522 - 483 - 8

I . 广… II . 广… III . 交通图 - 广东 IV . F512.99

中国版本图书馆 CIP 数据核字 (98) 第 08792 号

责任编辑: 胡安宇

计算机制图: 欧阳丽蓉 杨兴旺 杨大勇 吴雪涛

郭永茂 邱源 卜永泰 邓智英

审校: 程翠金 郭丽莉 胡安宇

版式、彩色设计: 胡安宇

审 定: 刘业华

封面设计: 龙焕宾

广东省交通地图册

编制、出版、发行: 广东省地图出版社

社址: 广州市环市东路 468 号 邮编 510075

印刷: 广东省地图出版社彩印厂

开本: 850 × 1168 1 / 32

印张: 8.00

印数: 01-10000

版次: 1998 年 6 月第 1 版

印次: 1998 年 6 月第 1 次印刷

书号: ISBN 7-80522-483-8 / K · 750

定价: 25.00 元

粤测图审字: 粤 S(1998)028 号

编辑说明

本图册是为满足广大读者对广东改革开放的经济发展变化和对交通信息的需求而编辑的，它较全面系统地反映了全省城乡交通现状，可供司乘人员、商贸、旅游和交通规划部门参考，是对外联络和交往的有效工具。

本图册以公路交通为主，兼有铁路、航空、水运，对1993年版《广东省交通地图册》作了全面的修改和补充，充实了序图和城区交通图，广泛使用了各种现势资料和调查、统计数据，共选入地图128幅。

图中全部反映了全省已建成的高速公路：广佛、广深、广花、深汕、广三（水）、广开（平）、梅观（深圳梅林至观澜）、机荷（深圳机场至荷坳）、深惠（州）等高速公路；对规划中的广珠东线、广珠西线、广州至韶关等未予详细表示。图上所注的公路里程，因为有的道路截弯改道，有的数据欠统一或阙如，所以仅作参考用。

选入的21个地级市城区交通，是本图册的重要组成部分，为了减少篇幅，有一部分城市采用单页。

本图册参考了交通、民航、民政、国土、林业、文物等部门的有关资料，得到他们的大力支持，在此深表诚挚的谢意！

本图册行政区划资料截止于1998年5月。

编者

一九九八年六月

序 图

- 广东政区…………… 1—2
 广东省与近邻交通 …… 3—4
 广东省干线公路 …… 5—6
 广东省铁路交通 …… 7—8
 广州站列车拓扑图 …… 9—10
 广州航班 …… 11—12
 广东省主要河流及水运 …… 13—14
 珠江三角洲航道 …… 15—16

市、县交通图

广州市

- 广州市区…………… 17—18
 番禺市…………… 19—20
 花都市…………… 21—22
 增城市…………… 23—24
 从化市…………… 25—26

韶关市

- 韶关市区…………… 27—28
 曲江县…………… 29—30
 始兴县…………… 31—32
 南雄市…………… 33—34
 仁化县…………… 35—36
 翁源县…………… 37—38
 乳源瑶族自治县 …… 39—40
 新丰县…………… 41—42

- 乐昌市…………… 43—44

深圳市

- 深圳市…………… 45—46

珠海市

- 珠海市区…………… 47—48
 斗门县…………… 49—50

汕头市

- 汕头市区…………… 51—52
 南澳县、澄海市 …… 53—54
 潮阳市…………… 55—56

佛山市

- 佛山市区…………… 57—58
 顺德市…………… 59—60
 南海市…………… 61—62
 三水市…………… 63—64
 高明市…………… 65—66

江门市






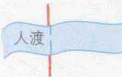



























- 江门市区…………… 67—68
 台山市…………… 69—70
 新会市…………… 71—72
 开平市…………… 73—74
 鹤山市…………… 75—76
 恩平市…………… 77—78

湛江市







- 湛江市区…………… 79—80
 遂溪县…………… 81—82

- 徐闻县 83 — 84
- 廉江市 85 — 86
- 雷州市 87 — 88
- 吴川市 89 — 90
- 茂名市**
- 茂名市区 91 — 92
- 信宜市 93 — 94
- 电白县 95 — 96
- 高州市 97 — 98
- 化州市 99 — 100
- 肇庆市**
- 肇庆市区 101 — 102
- 广宁县 103 — 104
- 怀集县 105 — 106
- 封开县 107 — 108
- 德庆县 109 — 110
- 高要市 111 — 112
- 四会市 113 — 114
- 惠州市**
- 惠州市区 115 — 116
- 博罗县 117 — 118
- 惠东县 119 — 120
- 龙门县 121 — 122
- 惠阳市 123 — 124
- 梅州市**
- 梅州市区 125 — 126
- 梅县 127 — 128
- 大埔县 129 — 130
- 丰顺县 131 — 132
- 五华县 133 — 134
- 平远县 135 — 136
- 蕉岭县 137 — 138
- 兴宁市 139 — 140
- 汕尾市**
- 汕尾市区 141 — 142
- 海丰县 143 — 144
- 陆丰市 145 — 146
- 陆河县 147 — 148
- 河源市**
- 河源市区 149 — 150
- 紫金县 151 — 152
- 龙川县 153 — 154
- 连平县 155 — 156
- 和平县 157 — 158
- 东源县 159 — 160
- 阳江市**
- 阳江市区 161 — 162
- 阳西县 163 — 164
- 阳东县 165 — 166
- 阳春市 167 — 168
- 清远市**
- 清远市区 169 — 170

佛冈县	171 — 172	云安县	213 — 214
阳山县	173 — 174	城区交通图	
连山壮族瑶族自治县	175 — 176	广州城区	215 — 216
连南瑶族自治县	177 — 178	韶关城区	217 — 218
清新县	179 — 180	深圳城区	219 — 220
英德市	181 — 182	珠海城区	221 — 222
连州市	183 — 184	汕头城区	223 — 224
东莞市		佛山城区	225 — 226
东莞市	185 — 186	江门城区	227 — 228
中山市		湛江城区	229 — 230
中山市	187 — 188	茂名城区	231
潮州市		肇庆城区	232
潮州市区	189 — 190	惠州城区	233 — 234
潮安县	191 — 192	梅州城区	235
饶平县	193 — 194	汕尾城区	236
揭阳市		河源城区	237
揭阳市区	195 — 196	阳江城区	238
揭东县	197 — 198	东莞城区	239 — 240
揭西县	199 — 200	中山城区	241 — 242
惠来县	201 — 202	潮州城区	243 — 244
普宁市	203 — 204	清远城区	245
云浮市		揭阳城区	246
云浮市区	205 — 206	云浮城区	247
新兴县	207 — 208	附 录	
郁南县	209 — 210	广东省公路桥梁 (> 200 米)	
罗定市	211 — 212	一览表	248 — 249

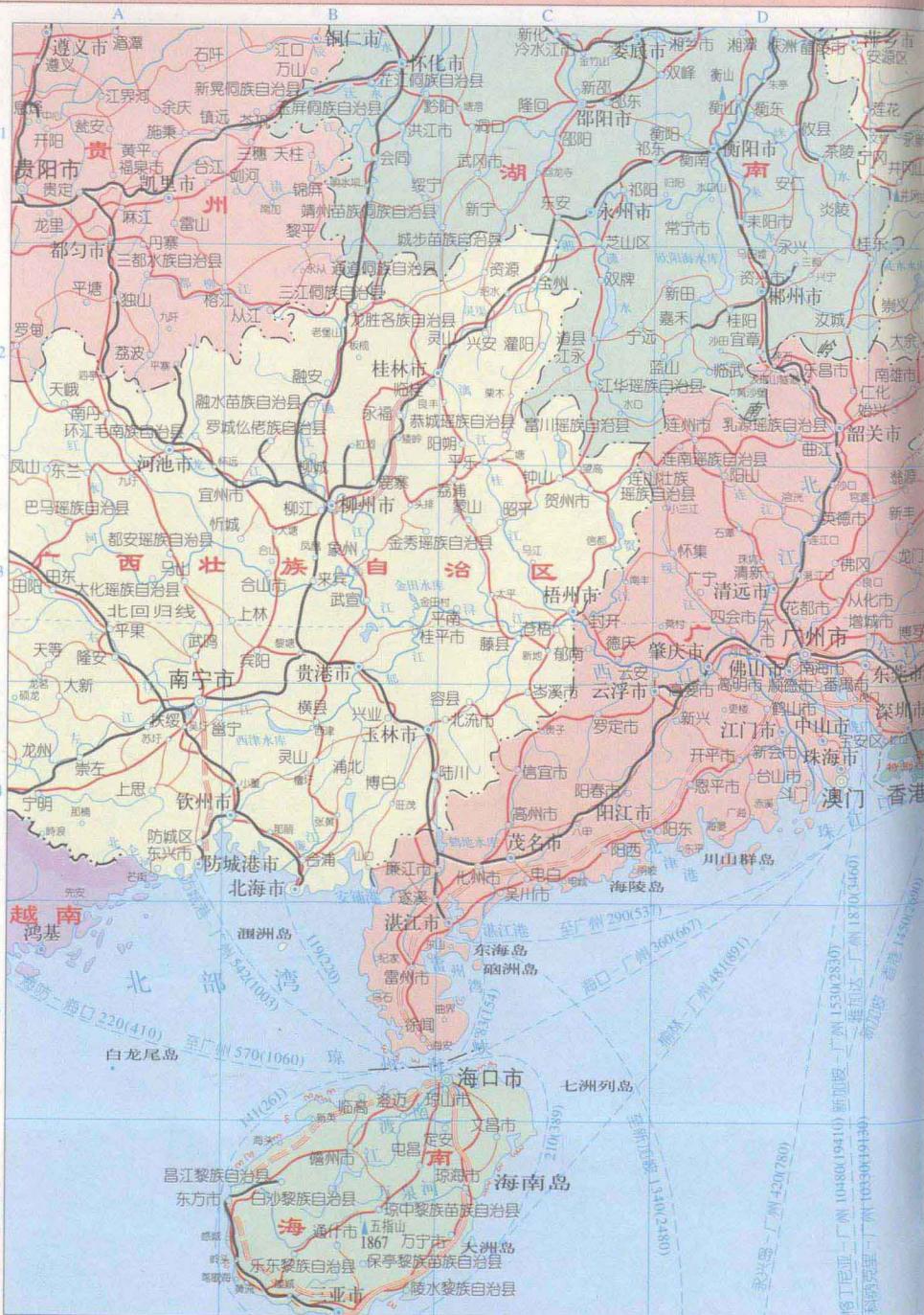
- | | | | |
|---|--------------------|---|----------|
|  | 省会 (香港、澳门同) |  | 窄轨铁路 |
|  | 地级市 |  | 大中型桥梁 |
|  | 县、县级市、区 |  | 渡口 |
|  | 街办、乡、镇 |  | 山峰、山名及高程 |
|  | 村 |  | 自然保护区 |
|  | 农、林、果、茶场 |  | 山口、关隘 |
|  | 高速公路 |  | 隧道 |
|  | 建筑中高速公路 |  | 机场、码头 |
|  | 国家级公路及其编号 |  | 航行线 |
|  | 省级公路 |  | 水库 |
|  | 县级及干线公路 |  | 水电站 |
|  | 乡级公路 |  | 游览点 |
|  | 公路里程及截点 |  | 邻区页码 |
|  | 铁路及其车站
(虚线为规划中) |  | 省 界 |
|  | 电气化铁路 |  | 香港特别行政区界 |
|  | 复线铁路 |  | 地级市界 |
| | |  | 县、县级市界 |

城区交通图例

- | | | | | | |
|---|----------------|---|-----|---|-------|
|  | 公共汽车线路
及车站点 |  | 停车场 |  | 医 院 |
|  | 加油站 |  | 邮 局 |  | 酒店、餐厅 |

1 广东政区



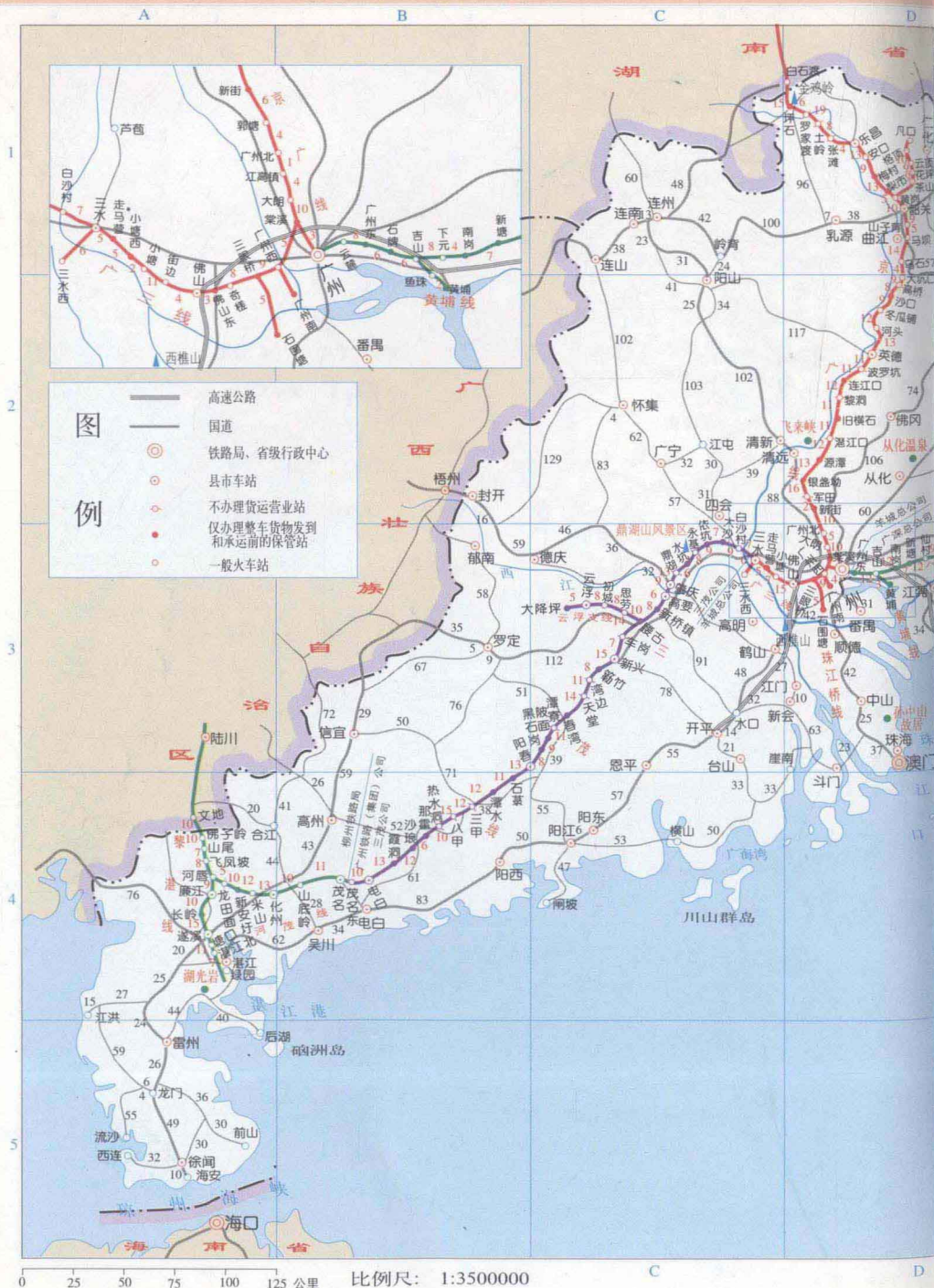








图例	—+—	铁路
	——	高速公路
	—A25—	国家级公路
	——	省级公路





广州铁路(集团)公司

- 羊城铁路总公司 (红线)
- 京广线 广三线
- 珠江桥线

广深铁路总公司 (绿线)

- 广九线 黄埔线

主要地方铁路

三茂铁路公司 (紫线)

- 三茂线 云浮支线

广梅汕铁路公司 (橙线)

- 广梅汕线

柳州铁路局

南宁铁路分局 (绿线)

- 河茂线 黎湛线

