

# 中国公路交通 地图册

Zhongguo Gonglu Jiaotong Dituce

全新的交通出行信息  
一册在手 通行全国

人民交通出版社

# 中国公路交通地图册

Zhongguo Gonglu Jiaotong Dituce

人民交通出版社

## 图书在版编目 (CIP) 数据

中国公路交通地图册 / 人民交通出版社  
编著. —北京: 人民交通出版社, 2007. 2  
ISBN 978-7-114-06184-4

I. 中… II. 人… III. 公路图-中国-地图集  
IV. F512.99-64

中国版本图书馆CIP数据核字(2007)第021951号

**书 名:** 中国公路交通地图册

**责任编辑:** 王婧

**出版发行:** 人民交通出版社

**地 址:** (100011) 北京市安定门外外馆斜街3号

**经 销:** 各地新华书店

**印 刷:** 4210工厂

**开 本:** 880×1230 1/32

**印 张:** 4.5

**版 次:** 2007年3月 第1版 第1次印刷






























**书 号:** ISBN 978-7-114-06184-4

**定 价:** 15.00元

**审 图 号:** GS (2006) 1199号

(如有印刷、装订质量问题的图书本社负责调换)

## 省图图例

 <b>北京</b>	首都		港口		国界
 <b>哈尔滨</b>	省级行政中心		山峰		未定国界
 <b>大庆市</b>	地级市行政中心		山口		省界
<b>玉树</b>	州盟地区行政中心	 <b>沙河</b>	高速公路出入口及名称		特别行政区界
 依兰	县级行政中心		建成高速		外国地区界
 蒲泉	乡村		在建高速		军事分界线
 太阳岛	旅游景点		铁路		河流
 首都机场	机场	 315	国道及编号		湖泊
			省道		运河
			县乡道		沼泽
			长城		沙漠

## 城市图图例

 省政府	 学校		高速公路
 市政府	 宾馆、饭店		过境公路
 区政府	 停车场		主要街道
 高速公路出入口	 汽车站		次要街道
 景点	 加油站		地铁、轻轨
 其它	 体育场		铁路
		 315	国道
			省道
			城墙

# I 中国政区图

比例尺 1:2211万

0 221.1 442.2 663.3千米

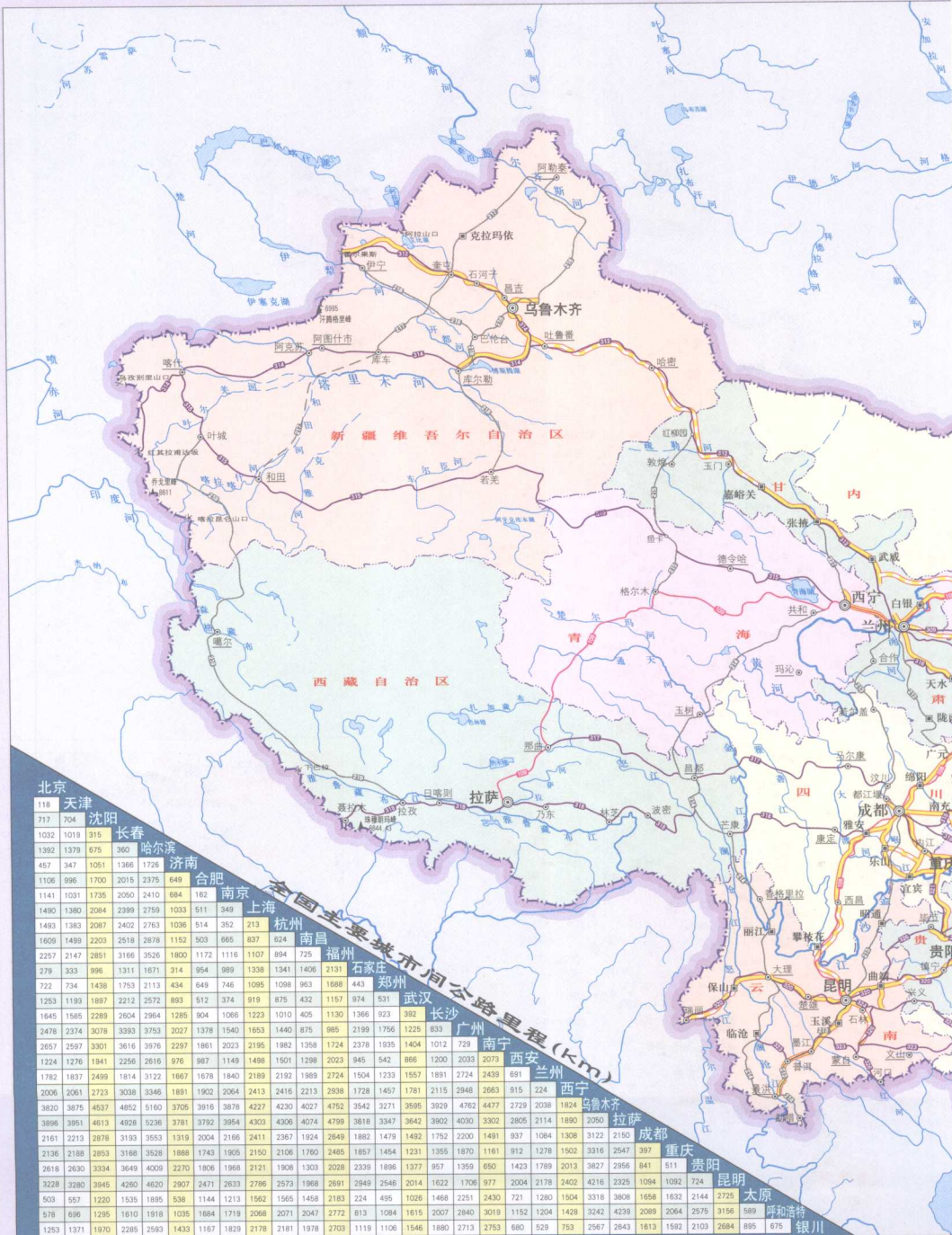




南海诸岛  
1:3470

# III 中国高速及国道交通图

图例  
—— 已建高速  
—— 国道  
—— 在建高速  
 由北京放射状走向国道及编号  
 南北走向国道及编号  
 东西走向国道及编号



北京

118	天津																			
717	704	沈阳	315	360																
1032	1019	1018	1378	675	1386	1726														
457	347	1051	1061	1386	1726															
1106	996	1700	2015	2375	649															
1141	1031	1735	2050	2410	684	162														
1490	1380	2084	2399	2759	1033	511	349													
1493	1383	2087	2402	2763	1036	514	352	213												
1609	1499	2203	2518	2878	1152	503	665	837	624											
2257	2147	2851	3166	3526	1800	1172	1116	1107	894	725										
279	333	996	1311	1671	314	954	989	1338	1341	1406	2131	1336	923	892						
722	734	1438	1753	2113	434	649	746	1095	1098	963	1688	443								
1253	1193	1897	2212	2572	893	512	374	919	875	832	1157	974	531							
1645	1585	2289	2604	2964	1265	904	1066	1223	1010	426	1130	1366	923	892						
2478	2374	3078	3393	3763	2027	1378	1540	1653	1440	876	985	2199	1796	1225	833					
2657	2597	3301	3616	3976	2297	1861	2023	2195	1862	1356	1724	2378	1935	1404	1012	729	1820	2050		
1224	1276	1341	2256	2616	976	987	1149	1496	1501	1298	2023	945	542	865	1200	2033	2073			
1762	1837	2499	1814	3122	1667	1678	1840	2189	2192	1989	2724	1504	1233	1657	1891	2724	2439	691		
2006	2061	2723	3038	3346	1891	1902	2064	2413	2416	2213	2938	1728	1457	1781	2115	2948	2663	915	224	
3820	3875	4537	4852	5160	3705	3916	3878	4227	4230	4077	4752	3542	3271	3595	3929	4762	4477	2729	2038	1624
3898	3951	4613	4928	5236	3781	3792	3954	4303	4306	4074	4799	3818	3347	3642	3902	4030	3302	2805	2114	1890
2161	2123	2878	3193	3553	1319	2004	2186	2411	2367	1924	2649	1882	1479	1492	1752	2200	1491	937	1064	1306
2136	2188	2853	3168	3528	1888	1743	1905	2150	2106	1760	2485	1857	1454	1231	1355	1870	1161	912	1278	1502
2618	2630	3334	3649	4009	2270	1806	1968	2121	1908	1303	2028	2338	1896	1377	957	1359	650	1423	1719	2013
3228	3280	3945	4260	4620	2907	2471	2633	2786	2573	1968	2691	2949	2546	2014	1622	1706	977	2004	2178	2402
503	557	1220	1535	1895	538	1144	1213	1562	1565	1458	2183	224	495	1026	1468	2251	2430	721	1280	1504
578	696	1295	1610	1918	1035	1684	1719	2068	2071	2047	2772	813	1084	1615	2007	2840	3018	1152	1204	1428
1253	1371	1870	2285	2583	1433	1167	1829	2178	2181	1978	2703	1119	1106	1546	1880	2713	2753	660	529	753

北京 首都

天津 省级政府驻地  
承德 地级政府驻地

阿勒泰 地区级政府驻地  
凌源 县级政府驻地

自治州政府  
地区(盟)行政公署驻地  
县级政府驻地

# 中国高速及国道交通图



南海诸岛  
1: 3820万



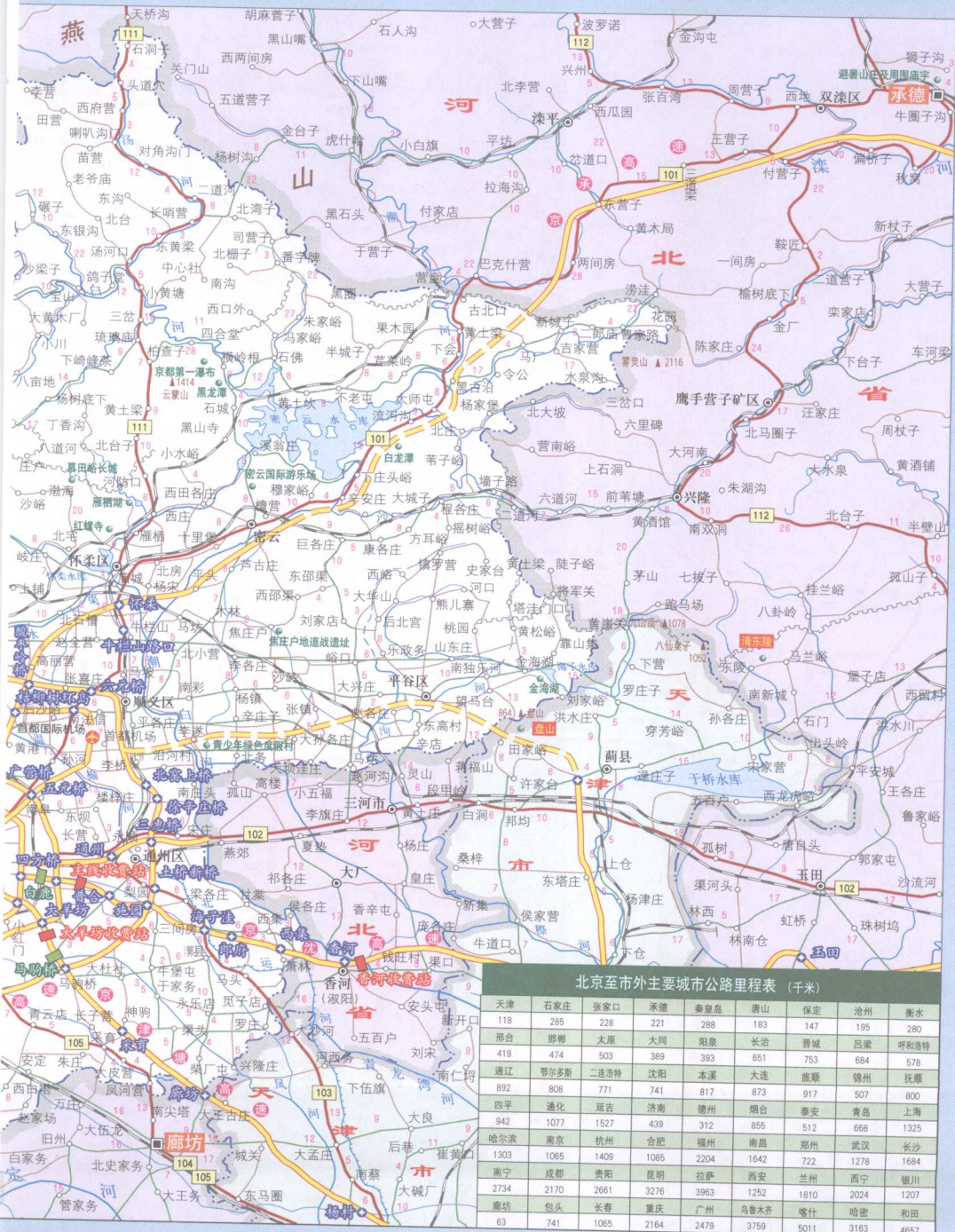
# 目 录

中国政区图 .....	I—II
中国高速及国道交通图 .....	III—IV
<b>华北地区</b>	
北京市全图 .....	1—2
北京 .....	3—4
天津市全图 .....	5—6
天津 .....	7—8
河北省全图 .....	9—10
石家庄、承德、邯郸 .....	11—12
山西省全图 .....	13—14
太原、阳泉、大同、长治 .....	15—16
内蒙古自治区全图 .....	17—18
呼和浩特、呼伦贝尔、包头、赤峰、鄂尔多斯 .....	19—20
<b>东北地区</b>	
辽宁省全图 .....	21—22
沈阳、大连 .....	23—24
吉林省全图 .....	25—26
长春、吉林、四平 .....	27—28
黑龙江省全图 .....	29—30
哈尔滨、齐齐哈尔、牡丹江、大庆、佳木斯 .....	31—32
<b>华东地区</b>	
上海市全图 .....	33—34
上海 .....	35—36
江苏省全图 .....	37—38
南京、无锡、苏州 .....	39—40
浙江省全图 .....	41—42
杭州、宁波、温州 .....	43—44
安徽省全图 .....	45—46
合肥、芜湖、蚌埠、黄山 .....	47—48
福建省全图 .....	49—50
福州、厦门 .....	51—52
江西省全图 .....	53—54
南昌、九江、鹰潭 .....	55—46
山东省全图 .....	57—58
济南、青岛、烟台、潍坊 .....	59—60
<b>华中地区</b>	
河南省全图 .....	61—62
郑州、洛阳、开封、安阳、南阳 .....	63—64
湖北省全图 .....	65—66
武汉、宜昌、襄樊 .....	67—68

湖南省全图 .....	69-70
长沙、株洲、衡阳、怀化 .....	71-72
<b>华南地区</b>	
广东省全图 .....	73-74
广州 .....	75-76
深圳、佛山、珠海 .....	77-78
汕头、东莞、惠州、韶关、湛江 .....	79-80
广西壮族自治区全图 .....	81-82
南宁、柳州、桂林 .....	83-84
海南省全图 .....	85-86
海口、三亚、五指山 .....	87-88
<b>西南地区</b>	
重庆市全图 .....	89-90
重庆 .....	91-92
四川省全图 .....	93-94
成都 .....	95-96
泸州、乐山、广元、绵阳、宜宾、雅安 .....	97-98
南充、德阳、达州、自贡、内江 .....	99-100
贵州省全图 .....	101-102
贵阳、遵义、都匀、六盘水 .....	103-104
云南省全图 .....	105-106
昆明、曲靖、丽江、楚雄、玉溪、景洪、大理 .....	107-108
西藏自治区全图 .....	109-110
拉萨、拉萨附近 .....	111-112
<b>西北地区</b>	
陕西省全图 .....	113-114
西安 .....	115-116
甘肃省全图 .....	117-118
兰州、白银、敦煌、天水 .....	119-120
青海省全图 .....	121-122
西宁、格尔木、德令哈 .....	123-124
宁夏回族自治区 .....	125-126
银川、石嘴山、固原 .....	127-128
新疆维吾尔自治区 .....	129-130
乌鲁木齐、哈密、克拉玛依、喀什、吐鲁番 .....	131-132
<b>港澳台地区</b>	
香港特别行政区全图 .....	133
澳门特别行政区全图 .....	134
台湾省全图 .....	135

# 1 北京市全图













### 市内道路里程

104国道	自河北三河 15里均 34 鹿塘 59 至河北玉田
105国道	自北京市现于店 23大孟庄 42 武清区 59 至京津公路桥
205国道	自东南区 22中心桥 33塘沽区 43 至天津新港
305国道	自河北廊坊 26 豆斌庄 57 独沽镇 87 静海 129 至河北马厂
310国道	自京津公路桥 39 廉庄 71 宁河 89 至河北中庄子
311国道	自南高青区 9 王快村 15 至河北东沽港
312国道	自京津公路桥 39 廉庄 71 宁河 89 至河北中庄子
318国道	自津南公路 21王善庄 53 廉庄 61 河北齐家务



