

星球地图出版社 编制

ZHONGGUO
FENSHENG
XILIE DITUJI

台湾省 地图集

TAIWAN



中国分省
系列地图集




星球地图出版社

星球地图出版社
编制

台湾省 地图集

TAIWAN



中国分省
系列地图集



星球地图出版社

图书在版编目 (CIP) 数据

台湾省地图集/星球地图出版社编. —北京: 星球地图出版社, 2009.6

(中国分省系列地图集)

ISBN 978-7-80212-843-9

I. 台… II. 星… III. 行政区地图—台湾省—地图集
IV. K992.258

中国版本图书馆CIP数据核字 (2009) 第039550号

书 名 台湾省地图集

作 者 星球地图出版社
出版发行 星球地图出版社
地址邮编 北京北三环中路69号 100088
网 址 <http://www.starmap.com.cn>
印 刷 廊坊一二〇六印刷厂 (河北·廊坊)
经 销 新华书店

版次印次 2009年6月第1版 2009年6月第1次印刷
开 本 787×1092毫米 1/16 8.25印张
印 数 0001—2000
定 价 45.00元
审 图 号 JS(2009)01-067

Readfoto提供部分图片。

如有残损 随时调换 (发行部电话: 010-62035038)

图内界线不作划界依据

版权所有 侵权必究

目 录

序 图

2—3	台湾政区	1 : 2 150 000
4—5	台湾地势	1 : 2 150 000
6—7	台湾交通	1 : 2 150 000
8—9	台湾高速公路	1 : 2 150 000
10—11	台湾旅游	1 : 2 150 000
12—13	台湾海峡	1 : 2 300 000
14—15	东南亚地区	1 : 18 800 000

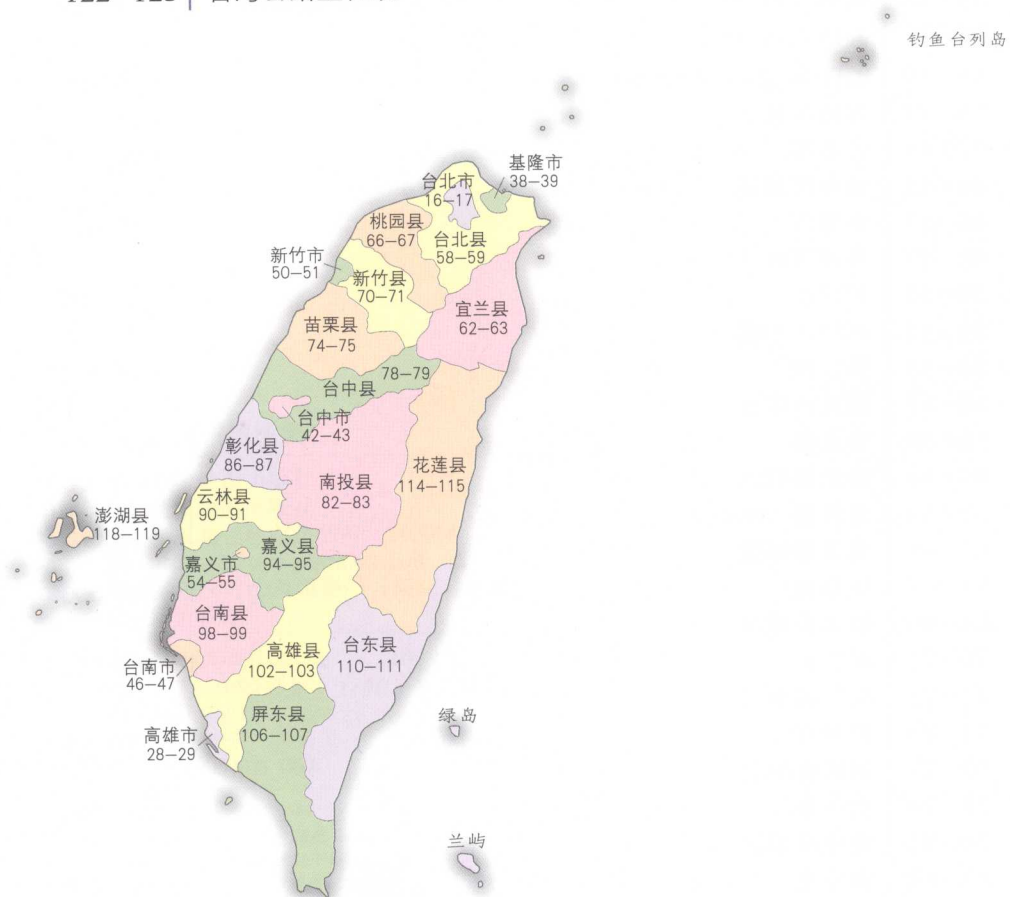
市县图

16—17	台北市	1 : 115 000
18—19	台北市中心区 (一)	
20—21	台北市中心区 (二)	
22—23	台北市区 大同区 中山区 松山区 万华区 中正区 大安区 信义区	1 : 50 000
24—25	台北市区 北投区 士林区	1 : 75 000
26—27	台北市区 内湖区 南港区 文山区	1 : 75 000
28—29	高雄市	1 : 110 000
30—31	高雄市中心区 (一)	
32—33	高雄市中心区 (二)	
34—35	高雄市区 楠梓区 左营区 鼓山区 三尾区 盐埕区 前金区 新兴区 苓雅区	1 : 58 000
36—37	高雄市区 旗津区 前镇区 小港区	1 : 58 000
38—39	基隆市 花瓶屿 棉花屿 彭佳屿	1 : 75 000
40—41	基隆市城区	
42—43	台中市	1 : 92 000
44—45	台中市城区	
46—47	台南市	1 : 100 000
48—49	台南市城区	
50—51	新竹市	1 : 75 000
52—53	新竹市城区	
54—55	嘉义市	1 : 50 000
56—57	嘉义市城区	
58—59	台北县	1 : 330 000
60—61	台北县城区	
62—63	宜兰县 钓鱼台列岛	1 : 330 000
64—65	宜兰县城区	
66—67	桃园县	1 : 250 000
68—69	桃园县城区	
70—71	新竹县	1 : 250 000
72—73	新竹县城区	
74—75	苗栗县	1 : 250 000
76—77	苗栗县城区	
78—79	台中县	1 : 290 000
80—81	台中县城区	
82—83	南投县	1 : 380 000
84—85	南投县城区	

86—87	彰化县	1 : 210 000
88—89	彰化县城区	
90—91	云林县	1 : 250 000
92—93	云林县城区	
94—95	嘉义县	1 : 290 000
96—97	嘉义县城区	
98—99	台南县	1 : 290 000
100—101	台南县城区	
102—103	高雄县	1 : 420 000
104—105	高雄县城区	
106—107	屏东县 七星岩	1 : 330 000
108—109	屏东县城区	
110—111	台东县 兰屿	1 : 420 000
112—113	台东县城区	
114—115	花莲县	1 : 420 000
116—117	花莲县城区	
118—119	澎湖县	1 : 250 000
120—121	澎湖县城区	

附录

122—123	台湾公路里程表
---------	---------






图例

序图





- ◎ 台北 省级行政中心
- 泉州 地级行政中心
- ◎ 基隆市 县级行政中心
- 复兴 乡级行政中心

市县图

居民地

-  台北 省级行政中心
-  高雄 高雄市行政中心
-  基隆市 县级行政中心
- 苏澳镇 乡级行政中心
- 石雨伞 村庄

境界

-  国界
-  台北、高雄市界
-  县级界
-  台北、高雄市辖区界

交通

-  高速公路及编号
-  高速公路出入口、收费站、服务区
-  快速公路
-  省道及编号
-  县乡公路 里程 (千米)
-  复线铁路及隧道
-  单线铁路及车站
-  台糖铁路、森林铁路
-  地铁
-  捷运线及车站

二



桥梁



机场 港口

水系

海岸线



常水河



水库及闸坝



湖泊




沟渠



泉 瀑布

地形及其他



沙滩



珊瑚礁



盐田



公园界



玉山 ▲ 3952 山峰及高程 (米)

• 2676 高程点及高程 (米)



* 日月潭 著名风景名胜




* 观音山 风景名胜



* 垦丁 著名森林公园



* 太平山 森林公园




* 插天山 自然保护区



• 华莲寺 旅游景点

城市图



街区 街道 干线路



公园、绿地



★ 台北、高雄市政府



★ 县级政府



★ 台北、高雄市辖区政府



★ 乡级政府



★ 交警部门



★ 宾馆、饭店



★ 商场



★ 高楼



★ 学校



★ 医院



★ 银行



★ 邮局



★ 体育场、馆



★ 图书馆



★ 电视塔



★ 加油站



★ 修理厂



★ 停车场



★ 庙宇



★ 塔



★ 亭



★ 墓地



★ 教堂、清真寺



★ 汽车站



★ 旅游景点



★ 其他单位



比例尺 1:2 150 000

0 21.5 43.0 64.5 86.0千米





比例尺 1:2 150 000

0 21.5 43.0 64.5 86.0千米



台湾地势

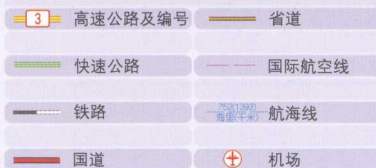
台湾岛是我国第一大岛，面积3.58万平方千米，高山及丘陵、台地占2/3，其余为平原和低地。周围海域的澎湖列岛等岛屿多系火山岛。

台湾岛东部，由南北走向的雪山、玉山、中央、阿里山、海岸5山脉组成台东山地。中央山脉纵贯南北；玉山为本省及我国东南部最高峰，海拔3952米。海岸山脉向东紧逼海岸，形成数百米至上千米的悬崖。台湾西部，主要为海拔100米以下、南宽北窄的平原、低地，其中半数为方圆4550平方千米的嘉南平原，其次为屏东平原。东、西部之间多为海拔100—500米的丘陵、台地，占全岛面积近1/4，主要有基隆、竹南、嘉义、丰原、恒春丘陵，其间分布着台北、台中、埔里、日月潭等盆地。北部有孤立的大屯火山群。

台湾岛152条河流，以中央山脉为分水岭，小部分向东流入太平洋，最长不超过90千米；大部分向西流入台湾海峡，淡水河、浊水溪、高屏溪、曾文溪、大甲溪、大肚溪的流程超过100千米。具有上游落差大、水流急、多险滩瀑布等特点。少天然湖泊，中部的日月潭为省内最大的天然湖泊。

台湾属亚热带—热带湿润季风气候，长夏无冬，雨多风强，具海洋性。年平均气温22—24℃，其中最冷的1、2月为15℃左右，最热的7月在28℃左右，山地和平原气候差异明显。全区多雨，年平均降水量2500毫米。台北县火烧寮年平均量为6572毫米，最高达8507毫米，为我国和东亚之最。7—9月台风过境频繁。





比例尺 1:2 150 000

0 21.5 43.0 64.5 86.0千米





● 国家历史文化名城 * 风景名胜区

✿ 著名风景名胜区 ▲ 森林公园

▲ 著名森林公园 — 森林公园界

◆ 自然保护区 ● 旅游景点

比例尺 1:2 150 000

0 21.5 43.0 64.5 86.0千米



台湾旅游

台湾山清水秀，名胜、古迹众多，为世界有名的观光旅游区，自古以来就有“美丽宝岛”的美誉。

著名风景名胜区有太鲁阁峡谷、阿里山、溪头、阳明山、玉山、合欢山、日月潭、鹅銮鼻、台北故宫、野柳海岬、大霸尖山、秀姑峦溪。

著名公园有阳明山、玉山、垦丁、太鲁阁、雪霸、马告。

风景名胜区有东北角海岸、东部海岸、澎湖、大鹏湾、花东纵谷、日月潭、北海岸、观音山、八卦山、狮头山、梨山、茂林、西拉雅、云嘉南滨海、阿里山、野柳、乌来、石门水库、澄清湖、乌山头水库、谷关、十分瀑布、曾文水库、碧潭。

森林公园有太平山、满月圆、阿里山、内洞、合欢山、武陵、八仙山、大雪山、藤枝、富源、池南、知本、东眼山、奥万大、双流、明池、栖兰等。

古迹有承恩门、圆山遗址、凤山县旧城、淡水红毛城、大坵坑遗址、金广福公馆、彰化孔子庙、鹿港龙山寺、八通关古道、王得祿墓、八仙洞遗址、卑南遗址、澎湖天后宫、西屿东台、西屿西台、海门天险、台南孔子庙、祀典武庙、五妃庙、大天后宫、安平古堡、赤崁楼、亿载金城等。

境内还有众多的自然保护区、野生动物保护区、野生动物重要栖息环境。区域较大的有坪林、栖兰、丹大、玉里、关山、出云山、双鬼湖、大武山等。

