

新编实用

中国交通 地图册

- 新编34幅分省公路地图 ●
- 81幅城市街道详图 ●
- 最新全国高速公路网 ●
- 新编排高等级公路里程表 ●

人民交通出版社

中国交通地图册

新编实用

人民交通出版社

·北京·

图书在版编目(CIP)数据

新编实用中国交通地图册 / 人民交通出版社编. — 北京: 人民交通出版社, 2006. 1

ISBN 7-114-05417-3

I. 新... II. 人... III. 交通图 - 中国 - 地图集
IV. F512.99-64

中国版本图书馆CIP数据核字(2006)第005579号

书 名: 新编实用中国交通地图册
著 者: 人民交通出版社
责任编辑: 李 刚
出版发行: 人民交通出版社
地 址: (100011) 北京安定门外外馆斜街3号
经 销: 各地新华书店
印 刷: 中国电影出版社印刷厂印刷
开 本: 787 × 1092 1/32
印 张: 4
版 次: 2006年4月第1版第1次印刷
书 号: ISBN 7-114-05417-3
定 价: 10.00元
审 图 号: GS (2005) 499号
(如有印刷、装订质量问题的图书由本社负责调换)

| | |
|-----------|-------|
| 图例..... | 5 |
| 中国政区..... | 6~7 |
| 中国公路..... | 8~9 |
| 中国铁路..... | 10~11 |

北京市

| | |
|---------------|-------|
| 北京市交通..... | 12~13 |
| 概况·城区 北京..... | 14~15 |

天津市

| | |
|---------------|----|
| 天津市交通..... | 16 |
| 概况·城区 天津..... | 17 |

河北省

| | |
|------------|-------|
| 河北省交通..... | 18~19 |
| 概况·城区 | |

| | |
|-----------------|-------|
| 石家庄 承德 北戴河..... | 20~21 |
|-----------------|-------|

山西省

| | |
|------------|-------|
| 山西省交通..... | 22~23 |
| 概况·城区 | |

| | |
|---------------|-------|
| 太原 大同 运城..... | 24~25 |
|---------------|-------|

内蒙古自治区

| | |
|---------------|-------|
| 内蒙古自治区交通..... | 26~27 |
| 概况·城区 | |

| | |
|-------------------|-------|
| 呼和浩特 鄂尔多斯 包头..... | 28~29 |
|-------------------|-------|

辽宁省

| | |
|------------|-------|
| 辽宁省交通..... | 30~31 |
| 概况·城区 | |

| | |
|---------------|-------|
| 沈阳 大连 鞍山..... | 32~33 |
|---------------|-------|

吉林省

| | |
|------------|-------|
| 吉林省交通..... | 34~35 |
| 概况·城区 | |

| | |
|---------------|-------|
| 长春 吉林 通化..... | 36~37 |
|---------------|-------|

黑龙江省

| | |
|-------------|-------|
| 黑龙江省交通..... | 38~39 |
|-------------|-------|

概况·城区

| | |
|-------------------|-------|
| 哈尔滨 牡丹江 齐齐哈尔..... | 40~41 |
|-------------------|-------|

上海市

| | |
|---------------|-------|
| 上海市交通..... | 42~43 |
| 概况·城区 上海..... | 44~45 |

江苏省

| | |
|---------------|-------|
| 江苏省交通..... | 46~47 |
| 概况·城区 | |
| 南京 苏州 无锡..... | 48~49 |

浙江省

| | |
|---------------|-------|
| 浙江省交通..... | 50~51 |
| 概况·城区 | |
| 杭州 宁波 温州..... | 52~53 |

安徽省

| | |
|---------------|-------|
| 安徽省交通..... | 54~55 |
| 概况·城区 | |
| 合肥 蚌埠 黄山..... | 56~57 |

福建省

| | |
|---------------|-------|
| 福建省交通..... | 58~59 |
| 概况·城区 | |
| 福州 泉州 厦门..... | 60~61 |

江西省

| | |
|----------------|-------|
| 江西省交通..... | 62~63 |
| 概况·城区 | |
| 南昌 九江 景德镇..... | 64~65 |

山东省

| | |
|---------------|-------|
| 山东省交通..... | 66~67 |
| 概况·城区 | |
| 济南 青岛 曲阜..... | 68~69 |

河南省

| | |
|------------|-------|
| 河南省交通..... | 70~71 |
| 概况·城区 | |

郑州 开封 洛阳 72~73

湖北省

湖北省交通 74~75

概况·城区

武汉 襄樊 宜昌 76~77

湖南省

湖南省交通 78~79

概况·城区

长沙 株洲 张家界 80~81

广东省

广东省交通 82~83

概况·城区

广州 深圳 珠海 84~85

广西壮族自治区

广西壮族自治区交通 86~87

概况·城区

南宁 桂林 柳州 88~89

海南省

海南省交通 90

概况·城区 海口 91

重庆市

重庆市交通 92~93

概况·城区 重庆 94~95

四川省

四川省交通 96~97

概况·城区

成都 绵阳 乐山 98~99

贵州省

贵州省交通 100~101

概况·城区

贵阳 遵义 乐山 102~103

云南省

云南省交通 104~105

概况·城区

昆明 大理 景洪 106~107

西藏自治区

西藏自治区交通 108

概况·城区 拉萨 109

陕西省

陕西省交通 110~111

概况·城区

西安 宝鸡 咸阳 112~113

甘肃省

甘肃省交通 114

概况·城区 兰州 115

青海省

青海省交通 116

概况·城区 西宁 117

宁夏回族自治区

宁夏回族自治区交通 118

概况·城区 银川 119

新疆维吾尔自治区

新疆维吾尔自治区交通 120

概况·城区 乌鲁木齐 121

香港特别行政区

香港特别行政区交通 122

概况·城区 香港·九龙 123

澳门特别行政区

澳门特别行政区交通 124

概况·城区 澳门半岛 125

台湾省

台湾省交通 126

中国道路交通标志 127

省 区 交 通 图

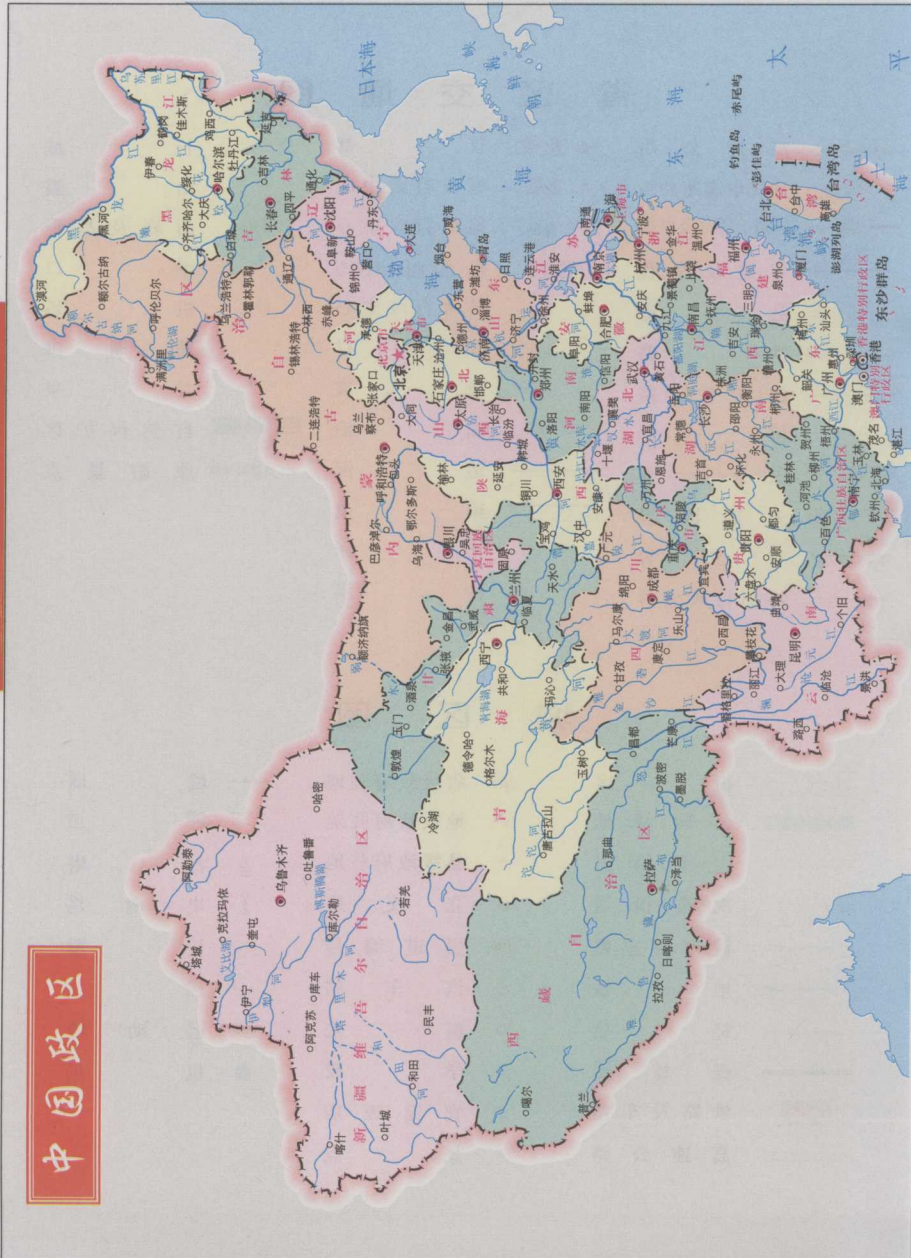
| | | | | | |
|--|-------------|------|-------------|------------|-----------|
| | 高速公路 | ★ 北京 | 首 都 | | 长 城 |
| | 建筑中高速公路 | ● 西安 | 省 级 行 政 中 心 | × | 山 隘 |
| | 国道、编号及里程 | ● 青岛 | 地 级 行 政 中 心 | 1991 ▲ 百花山 | 山 峰 及 高 程 |
| | 省道及里程 | 吐鲁番市 | 州、盟、地区行政中心 | ⚓ | 港 口 |
| | 县 乡 道 | ○ 吉县 | 县 级 行 政 中 心 | ✈ | 机 场 |
| | 铁 路 | ○ 南口 | 乡、镇、村 | ⬢ | 珊 瑚 礁 |
| | 建筑中铁路 | | 河 流 | ⬢ | 井、泉 |
| | 桥 梁 | | 湖 泊 | | 自 然 保 护 区 |
| | 国 界 | | 运 河 | ● 八达岭长城 | 旅 游 景 点 |
| | 未 定 国 界 | | 渠 道 | | |
| | 省 级 界 | | 沼 泽 | | |
| | 特 别 行 政 区 界 | | 沙 漠 | | |

城 区 图

| | | | | | |
|--|-----------|-----|-------------|---|-------|
| | 街 区 | ★ | 省 级 政 府 驻 地 | | 城 墙 |
| | 公 园 绿 地 | ★ | 地 级 政 府 驻 地 | | 隧 道 |
| | 主 要 街 道 | ★ | 县 级 政 府 驻 地 | | 古 塔 |
| | 次 要 街 道 | ⊕ | 立 交 桥 | ⚓ | 电 视 塔 |
| | 城 市 快 速 路 | 110 | 国 道 编 号 | | 桥 梁 |
| | 地 铁 | ⊙ | 汽 车 站 | ⚓ | 码 头 |
| | 轻 轨 | ◇ | 医 院 | | 运 动 场 |
| | 磁 悬 浮 | ⊗ | 学 校 | ✈ | 机 场 |
| | 铁 路 及 车 站 | Ⓛ | 宾 馆、饭 店 | | |
| | 高 速 公 路 | ● | 景 点 | | |

· 中国交通地图册 ·

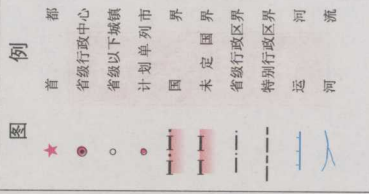
中国政区



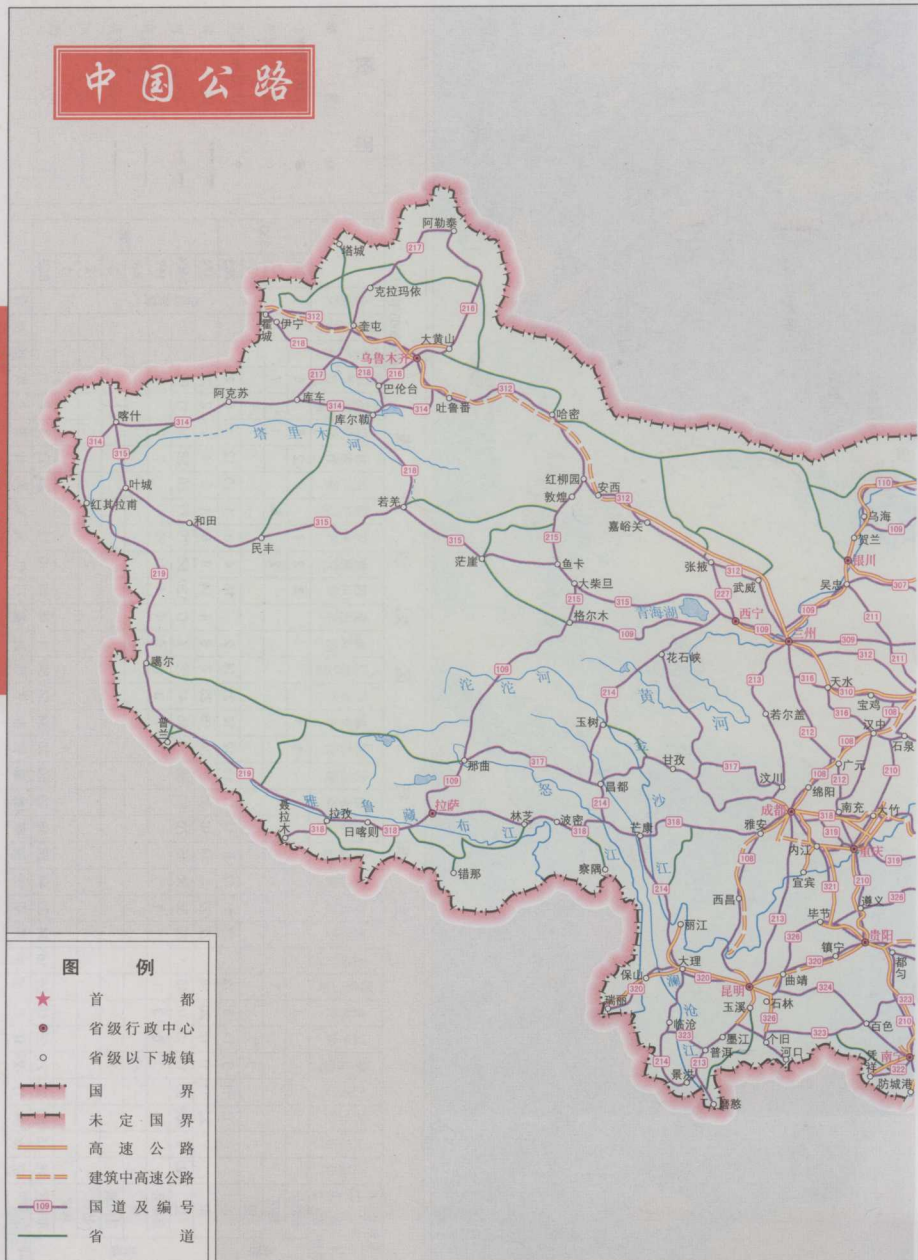


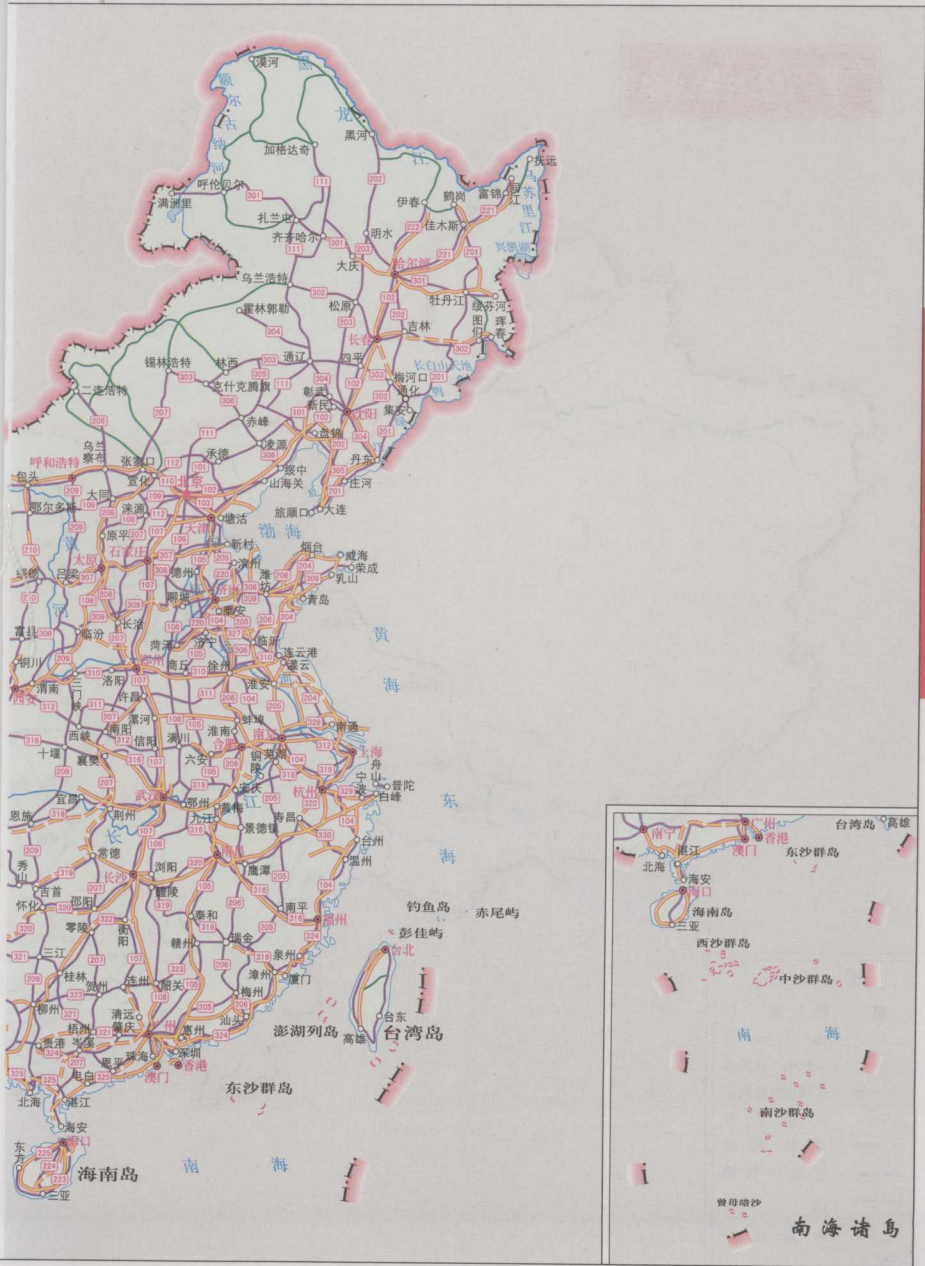
截至2005年12月
全国行政区划统计表

| 直辖市 | 4 | 北京市 | 天津市 | 上海市 | 重庆市 | 四川省 | 贵州省 | 云南省 | 西藏自治区 | 陕西省 | 甘肃省 | 青海省 | 宁夏回族自治区 | 新疆维吾尔自治区 | 内蒙古自治区 | 辽宁省 | 吉林省 | 黑龙江省 | 陕西省 | 山西省 | 河北省 | 天津市 | 北京市 | 直辖市 | 4 | | | | | | | | | | | | |
|---------|----|-----|-----|-----|-----|-----|-----|-----|-------|-----|-----|-----|---------|----------|--------|-----|-----|------|-----|-----|-----|-----|-----|-----|----|----|---|----|----|---|---|----|--|--|--|--|--|
| 省 | 23 | 16 | 15 | 36 | 23 | 21 | 56 | 19 | 65 | 18 | 54 | 32 | 44 | 26 | 19 | 49 | 50 | 38 | 34 | 54 | 34 | 4 | 15 | 43 | 10 | 12 | 1 | 24 | 17 | 4 | 8 | 11 | | | | | |
| 自治区 | 5 | | | | | | | | | | | | | 2 | | | | | | | | | | | | | | | | | | | | | | | |
| 特别行政区 | 2 | | | | | | | | | | | | | | | | | | | | | | | | | | | | | | | | | | | | |
| 自治州 | | | | | | | | | | | | | | | | | | | | | | | | | | | | | | | | | | | | | |
| 地区 | | | | | | | | | | | | | | | | | | | | | | | | | | | | | | | | | | | | | |
| 盟 | | | | | | | | | | | | | | | | | | | | | | | | | | | | | | | | | | | | | |
| 市 | | | | | | | | | | | | | | | | | | | | | | | | | | | | | | | | | | | | | |
| 市 | | | | | | | | | | | | | | | | | | | | | | | | | | | | | | | | | | | | | |
| 市 | | | | | | | | | | | | | | | | | | | | | | | | | | | | | | | | | | | | | |
| 市 | | | | | | | | | | | | | | | | | | | | | | | | | | | | | | | | | | | | | |
| 县 | | | | | | | | | | | | | | | | | | | | | | | | | | | | | | | | | | | | | |
| 自治县 | | | | | | | | | | | | | | | | | | | | | | | | | | | | | | | | | | | | | |
| 旗 | | | | | | | | | | | | | | | | | | | | | | | | | | | | | | | | | | | | | |
| 自治旗 | | | | | | | | | | | | | | | | | | | | | | | | | | | | | | | | | | | | | |
| 自治区 | | | | | | | | | | | | | | | | | | | | | | | | | | | | | | | | | | | | | |
| 特区 | | | | | | | | | | | | | | | | | | | | | | | | | | | | | | | | | | | | | |
| 林区 | | | | | | | | | | | | | | | | | | | | | | | | | | | | | | | | | | | | | |
| 市辖区 | | | | | | | | | | | | | | | | | | | | | | | | | | | | | | | | | | | | | |
| 合计 | | | | | | | | | | | | | | | | | | | | | | | | | | | | | | | | | | | | | |
| 台湾省 | | | | | | | | | | | | | | | | | | | | | | | | | | | | | | | | | | | | | |
| 澳门特别行政区 | | | | | | | | | | | | | | | | | | | | | | | | | | | | | | | | | | | | | |
| 香港特别行政区 | | | | | | | | | | | | | | | | | | | | | | | | | | | | | | | | | | | | | |
| 资料暂缺 | | | | | | | | | | | | | | | | | | | | | | | | | | | | | | | | | | | | | |
| 合计 | | | | | | | | | | | | | | | | | | | | | | | | | | | | | | | | | | | | | |
| 总计 | | | | | | | | | | | | | | | | | | | | | | | | | | | | | | | | | | | | | |



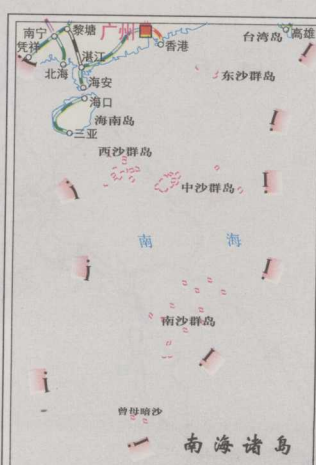
中国公路

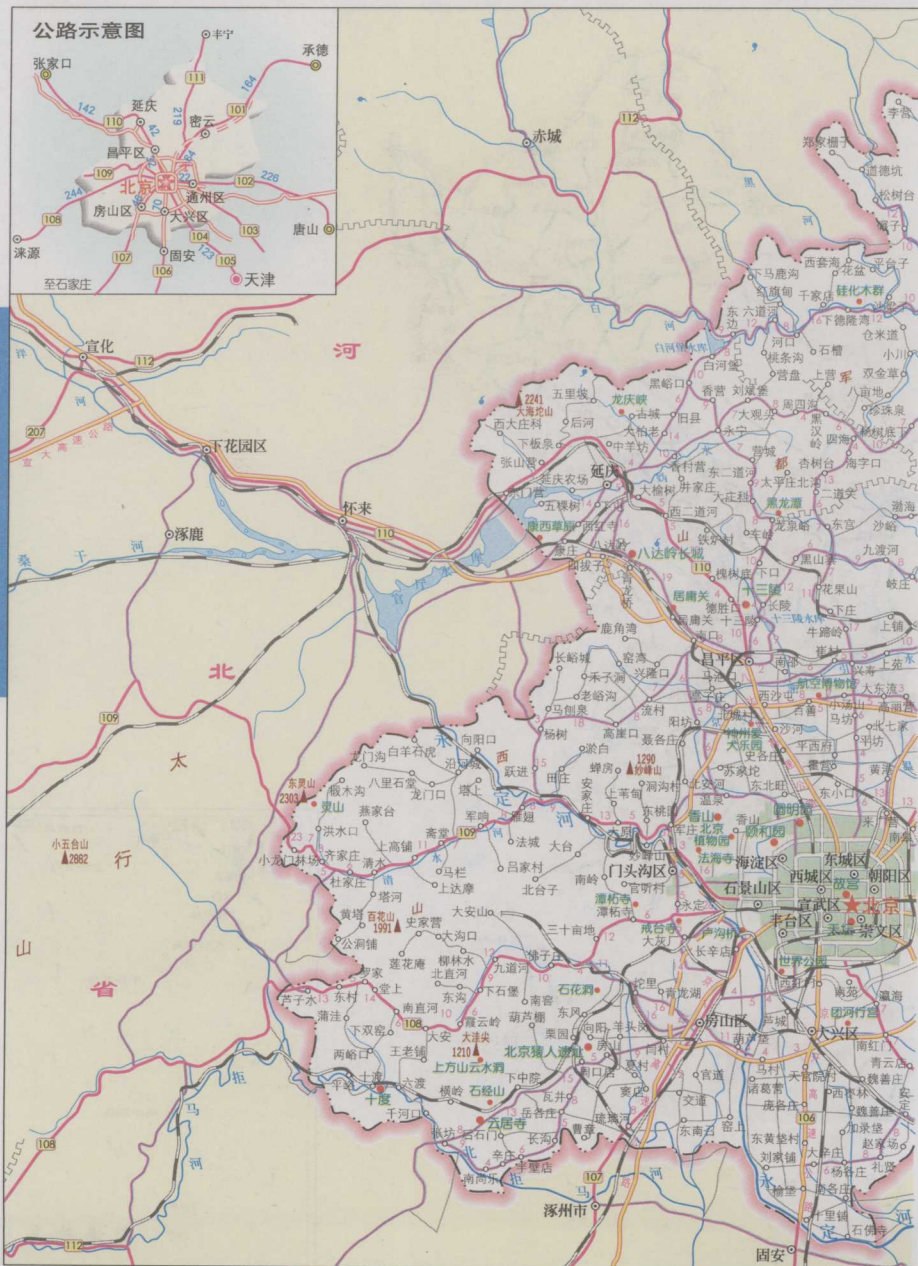




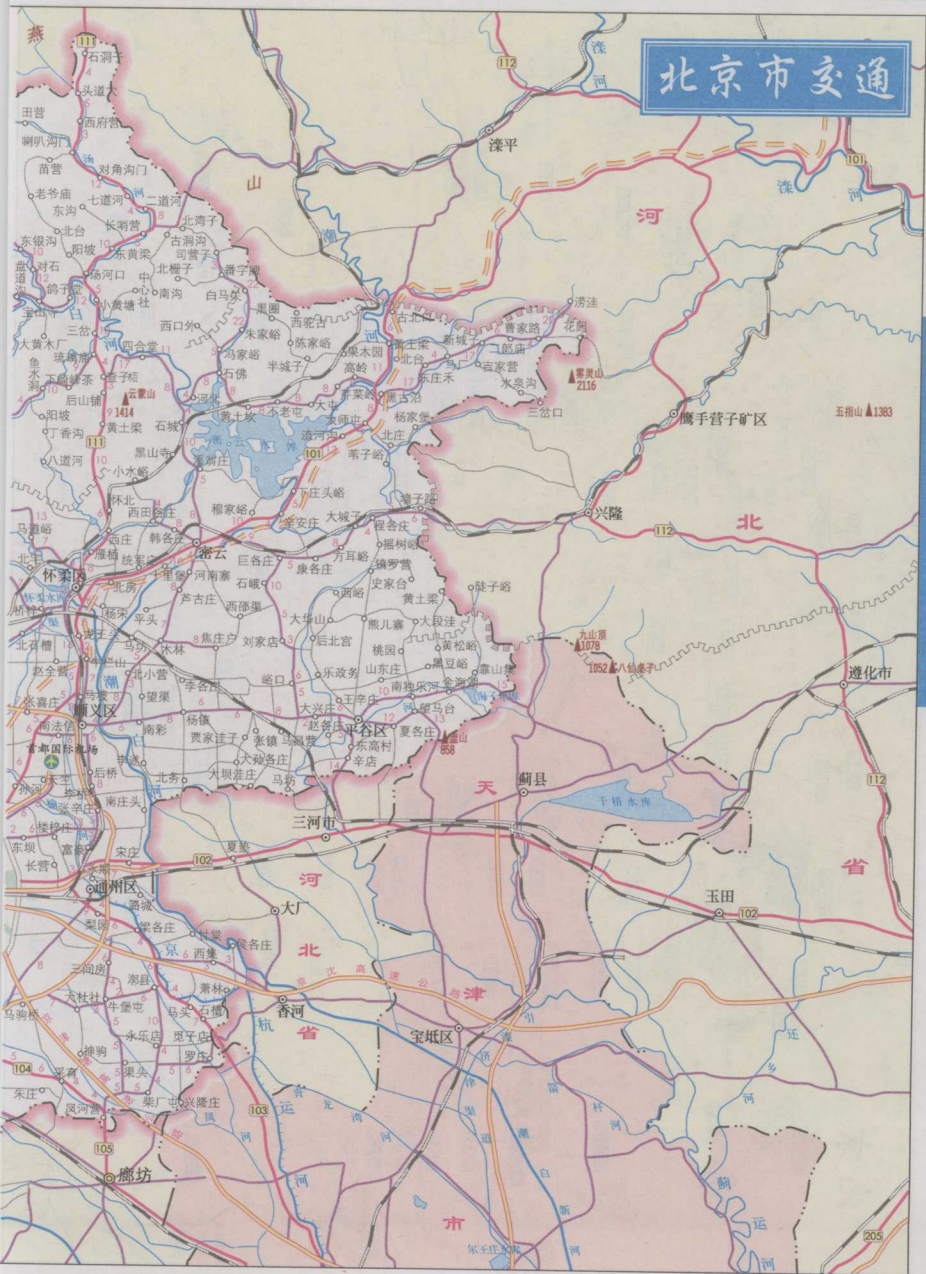
中国铁路



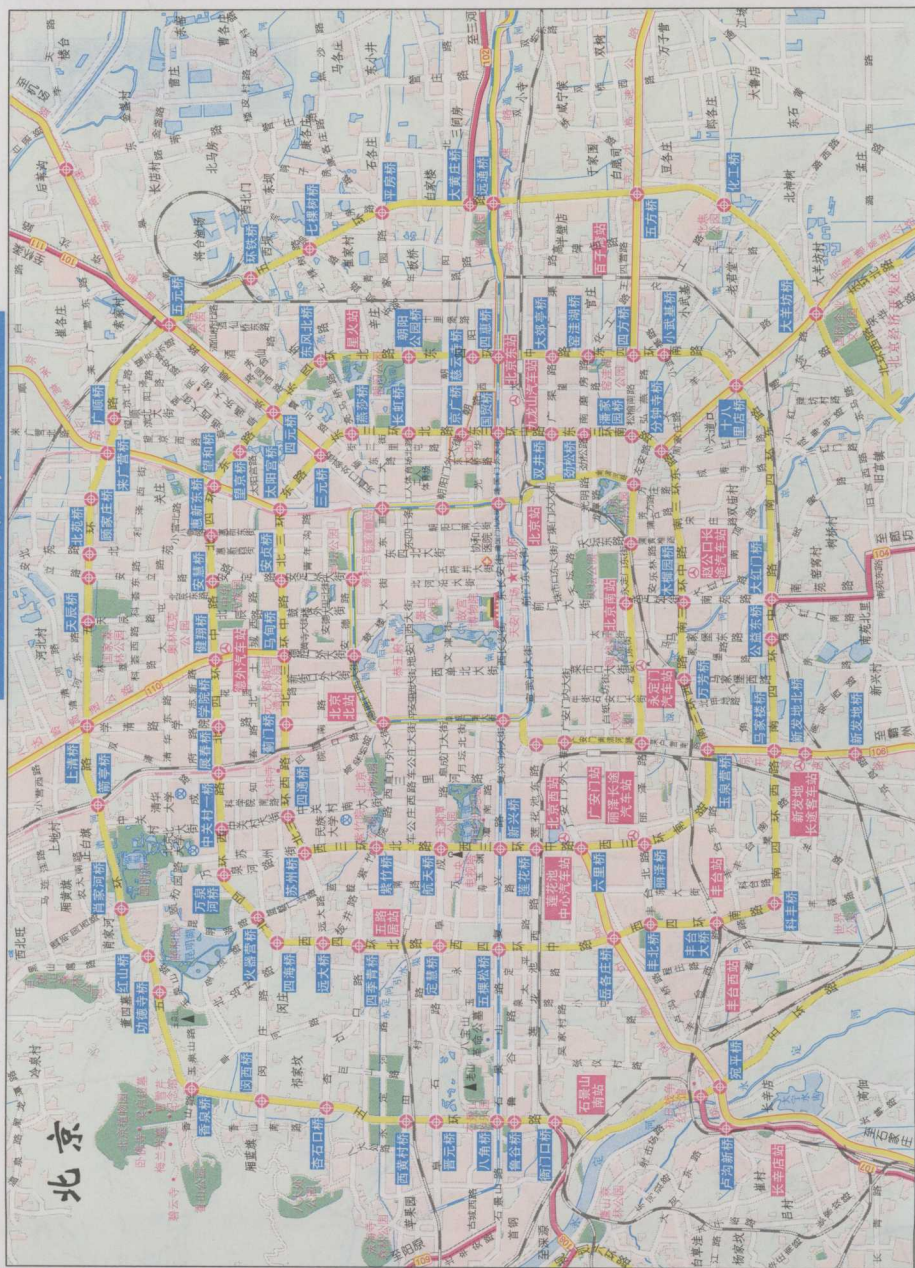




北京市交通



· 中国交通地图册 ·



地理概况

北京市中心为天安门广场，地理坐标为东经116°23'17"，北纬39°54'27"。包括郊区县总面积约16800平方千米。

北京市区极端最高气温：7月 39.6℃
北京市区极端最低气温：1月 -22.0℃
北京市日出时间：6月 4:46 12月 7:33
日没时间：6月 19:46 12月 16:52

气候

实用信息

电话区号 010

| 地区 | 邮政编码 | 地区 | 邮政编码 |
|------|--------|-----|--------|
| 东城区 | 100010 | 西城区 | 100032 |
| 崇文区 | 100061 | 宣武区 | 100054 |
| 朝阳区 | 100020 | 丰台区 | 100071 |
| 石景山区 | 100043 | 海淀区 | 100080 |
| 门头沟区 | 102300 | 房山区 | 102400 |
| 通州区 | 101149 | 顺义区 | 101300 |
| 昌平区 | 102200 | 大兴区 | 102600 |
| 怀柔区 | 101400 | 平谷区 | 101200 |
| 延庆县 | 102100 | 密云县 | 101500 |

主要旅游景点

天安门广场、故宫、八达岭、十三陵、香山、圆明园、颐和园、石花洞、八大处、居庸关、慕田峪、司马台、周口店猿人遗址、天坛、北海、雍和宫、松山、大钟寺、恭王府花园、动物园、中华世纪坛、世界公园、亚运村等。

实用信息

航空

航班问讯 962580 订票热线 962581
首都机场问讯 64572666

铁路

北京铁路客票中心订票 51827188 962586
网上订票 <http://www.036.com.cn>
北京铁路分局举报电话 51824522
铁路信息查询台 962585
北京站自动查询 51019999
北京西站问讯服务 51826253
北京南站咨询电话 51837262
郊游列车订票 51837252
北京北站问讯电话 51866233
郊游列车订票 51866733

长途汽车站

| | | | |
|-----|----------|------|----------|
| 八王坟 | 87718844 | 德胜门外 | 82847096 |
| 东直门 | 62671346 | 丽泽桥 | 63403408 |
| 莲花池 | 63464072 | 赵公口 | 67237328 |
| 六里桥 | 63861264 | 木樨园 | 67267149 |
| 永定门 | 63034307 | 四惠 | 65574804 |
| 西直门 | 62176075 | 天桥 | 63183451 |
| 新发地 | 83727241 | | |

北京市主要城镇公路里程表

| | | | | | | | | |
|-----|-----|-----|-----|----|----|-----|-----|--------------------------|
| 东直门 | 125 | 116 | 102 | 83 | 58 | 42 | 16 | 东直门 |
| 孙河桥 | 109 | 100 | 85 | 66 | 41 | 26 | | 孙河桥 |
| 富各庄 | 88 | 74 | 60 | 41 | 16 | | | 富各庄 |
| 梨园庄 | 68 | 59 | 44 | 25 | | | | 梨园庄 |
| 荆子峪 | 42 | 34 | 19 | | | | | 荆子峪 复兴门 复兴门 |
| 太师屯 | 23 | 15 | | | | | | 太师屯 卧龙岗 卧龙岗 |
| 黄土梁 | 9 | | | | | | | 黄土梁 鲁家滩 16 35 鲁家滩 |
| 古北口 | | | | | | | | 古北口 古北口 东庄子 13 28 48 东庄子 |
| | | | | | | | | 贾峪口 26 38 54 74 贾峪口 |
| | | | | | | | | 石板台 22 48 61 76 96 石板台 |
| | | | | | | | | 堂上 17 39 65 78 93 113 堂上 |
| 芦子水 | 20 | 37 | 59 | 85 | 97 | 113 | 133 | 芦子水 |
| 市界 | 7 | 27 | 44 | 66 | 92 | 104 | 120 | 140 市界 |

| | | | | | | | | | |
|-----|-----|-----|----|----|-----|-----|----|----|-------------------------|
| 皇城根 | 119 | 104 | 93 | 74 | 58 | 49 | 38 | 28 | 皇城根 |
| 军庄 | 92 | 76 | 65 | 46 | 30 | 21 | 10 | | 军庄 |
| 下苇甸 | 82 | 66 | 55 | 36 | 20 | 11 | | | 下苇甸 |
| 安家庄 | 70 | 55 | 44 | 25 | 9 | | | | 安家庄 |
| 芹峪口 | 62 | 46 | 35 | 16 | | | | | 芹峪口 怀丰立交 怀丰立交 |
| 军响 | 46 | 30 | 19 | | | | | | 军响 西庄 12 西庄 |
| 清水 | 26 | 11 | | | | | | | 清水 柏查子 30 42 柏查子 |
| 齐家庄 | 16 | | | | | | | | 齐家庄 汤河口 20 50 62 汤河口 |
| 大哑口 | | | | | | | | | 大哑口 七道河 22 42 72 84 七道河 |
| | | | | | | | | | 四道穴 19 41 61 91 103 四道穴 |
| 市界 | 17 | 37 | 58 | 79 | 108 | 120 | | | 市界 |

北京市内国道里程表

| | | | |
|------|--|-------|--|
| 01国道 | 三元桥 20 火神营 25 杜兰庄 38 富各庄 65 密云 88 黄各庄 165 河北滦平 | 107国道 | 莲花池 14 赵辛店 24 房山区 36 窦店 43 琉璃河 60 河北涿州 |
| 02国道 | 呼家楼 20 通州区 29 宋庄 33 白庙 64 河北三河 | 108国道 | 京原路口 12 永定镇路口 18 戒台寺 79 霞云岭 127 鱼泉 136 河北马各庄 |
| 03国道 | 朝通桥 2 果园 16 沙古堆口 22 长陵营 34 觅子店 45 天津河西务 | 109国道 | 五孔桥 10 金顶街 19 军庄 51 芹峪口 98 齐家庄 121 孔河 |
| 08国道 | 木樨园 17 南大红门 24 青云店 35 采育 43 凤河营 56 河北廊坊 | 110国道 | 昌平区 31 西二道河 70 下营 99 河北怀来 |
| 06国道 | 玉泉营 7 西红门 16 大兴区 19 良黄 27 鹿各庄 40 榆堡 50 河北固安 | 111国道 | 三元桥 20 火神营 30 马坡 91 琉璃庙 165 帽山梁顶 190 河北丰宁 |

天津市高速公路明细表

| 路线名称 | 起点 | 止点 | 里程 | 里程 |
|---------------|-------|-------|-----|-------|
| 京福高速公路(京沪高速) | 外环线 | 河北界 | 54 | 54 |
| 塘津高速公路(京沪支二线) | 武清区 | 塘沽界 | 101 | 101 |
| 丹拉高速公路(京沈高速) | 河北三河 | 河北丰南 | 37 | 36.1 |
| 津唐高速公路(津唐高速) | 塘沽区 | 河北界 | 61 | 50.11 |
| 津保高速公路 | 外环线立交 | 河北界 | 24 | 24 |
| 津滨高速公路 | 张贵庄立交 | 胡家园立交 | 28 | 28 |
| 津南高速公路 | 金钟路立交 | 霸县 | 103 | 103 |

天津市交通



地理概况

天津市位于东经 $116^{\circ}42'$ — $118^{\circ}04'$ 、北纬 $38^{\circ}33'$ — $40^{\circ}15'$ 之间。总面积1.1万余平方千米。地处华北平原东北部，地势西北高、东南低。境内海岸线长150.8千米，河渠纵横交错。主要河流有北运河、永定河、大清河、子牙河、南运河，汇合而成海河，经塘沽入海。

土特名产

小站稻、十八街麻花、杨柳青年画、长芦盐、宝坻紫皮蒜、天津地毯、黄鱼、鲇鱼、对虾等。

旅游景点

天津开放的景点有100多处。国家重点名胜有盘山，其它著名景点有黄崖关长城、蓟县独乐寺、海河风景线等津门十景，及不同风格的历史建筑，天津青少年活动中心、海滨浴场、国际高尔夫俱乐部是80年代以来兴建的现代化文化旅游场所。另外还有古文街、广东会馆、杨柳青画社等。