

中华人民共和国
地图集

地图出版社

中华人民共和国
地图集

地图出版社

中华人民共和国地图集

*

地图出版社编制出版印刷
新华书店北京发行所发行

*

787×1092 1/16 5 印张
1972年10月第1版 北京第1次印刷
统一书号：12014·714（代号：41002）
定价：4.10元

*

本图上中国国界线系按我社1971年出版的“中华人民共和国地图”绘制。

图 例

居 民 点

- 100万人以上
- 30-100万人
- 10-30万人
- 5-10万人
- 1-5万人
- 1万人以下

- 北京市 河内** 首都、外国首都或首府
- 长沙市** 省、自治区、直辖市革命委员会驻地
- 延吉市** 自治州、盟、地级革命委员会驻地
- 遵义市** 省辖和地辖市革命委员会驻地。
(国外30万人以上的城市同)
- 昔阳** 县级革命委员会驻地
(国外5-30万人的城市同)
- 大寨** 人民公社驻地或村镇
(国外5万人以下的城镇同)

- 北京 河内** 首都、外国首都或首府
- 南京** 省、自治区、直辖市革命委员会驻地
- 宜宾** 一般市、县或村镇
(国外一般城镇同)

政区图注记

地形图注记

交 通

- 铁路
- 公路(政区图)
公路(地形图)
- 大道及关隘(山口)

- 运河
- 航线及航海里程
- 内河通航起点

境 界

- 国界、未定国界
- 省、自治区、直辖市界

- 自治州界、盟界、地级界
- 地区界

水 文 及 地 形

- 沙洲、暗沙
- 珊瑚礁
- 湖泊
- 咸水湖、湖面高度注记
- 时令河、时令湖
- 迁移河、迁移湖
- 干涸河床
- 伏流河
- 瀑布

- 水库、闸坝、水电站
- 渠道
- 蓄洪区
- 井、坎儿井
- 泉、温泉
- 沼泽
- 盐沼泽
- 等高线
- 等深线

- 山峰及注记
- 高程点及注记、海深注记
- 火山
- 冰川、雪被
- 沙漠(新月形多室、蜂窝状沙丘、平沙)
- 砾漠
- 风蚀残丘
- 黄土沟
- 石灰岩地形(峰林、漏斗)

其 他

- 长城

- 文化古迹

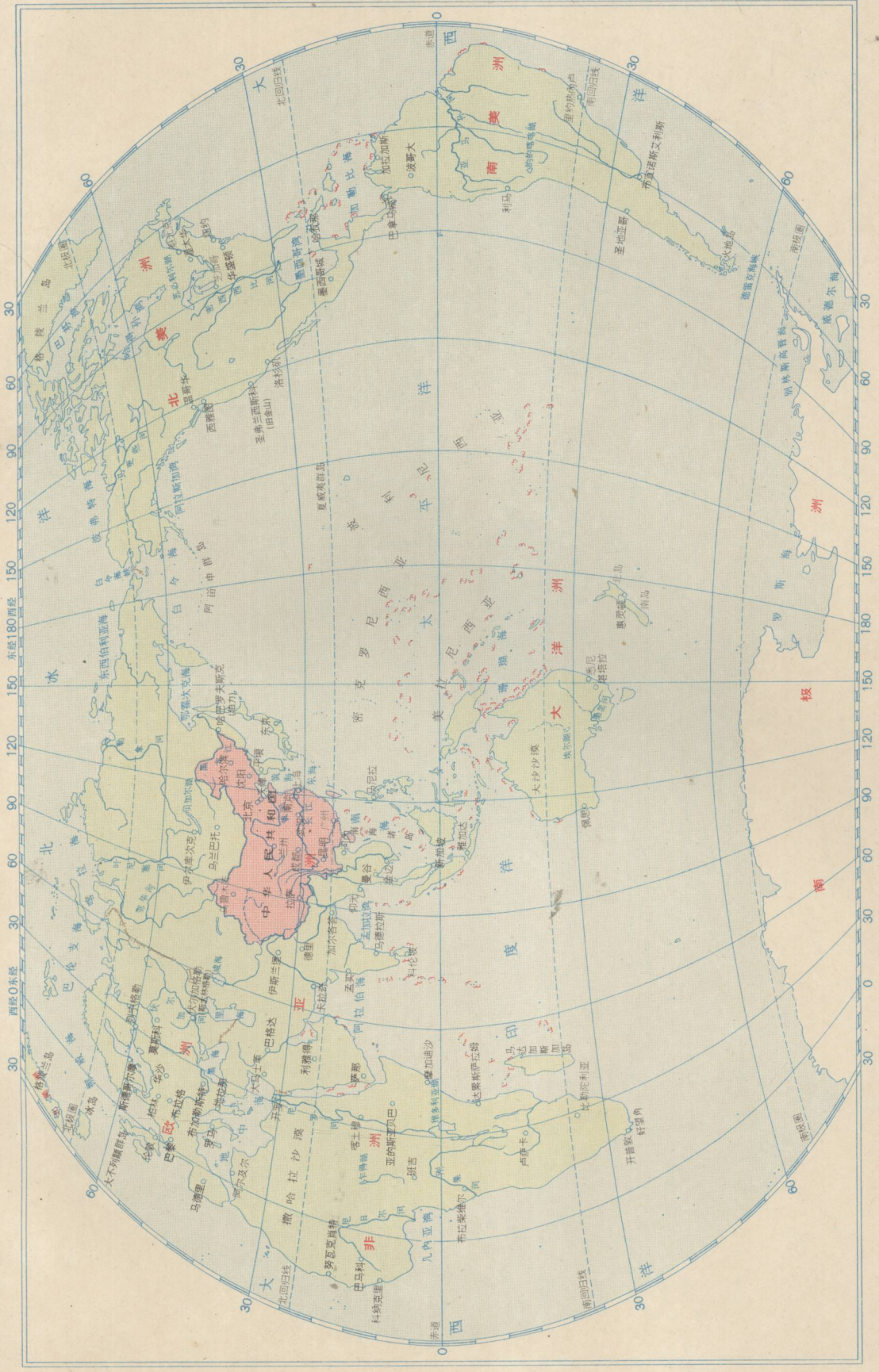
目 录

页 次	内 容	比 例 尺
1	祖国在世界上的位置	1:150 000 000
2—3	中国政区	1:25 000 000
4	本图集部分自治县、旗全称简称对照表	
5	中国主要河流、湖泊简表	
6—7	中国地形	1:18 000 000
8	中国主要山峰简表	
9	北京市、天津市、河北省、山西省地形	1:5 000 000
10—11	北京市、天津市、河北省政区	1:3 000 000
12	京津地区	1:1 500 000
13	山西省政区	1:3 000 000
14	内蒙古自治区地形	1:6 000 000
15	内蒙古自治区政区	1:6 000 000
16	辽宁省地形	1:4 000 000
17	辽宁省政区	1:4 000 000
18—19	吉林省政区	1:3 000 000
20	吉林省地形	1:5 000 000
21	黑龙江省地形	1:7 500 000
22—23	黑龙江省政区	1:4 000 000
24	山东省、河南省地形	1:5 000 000
25	山东省政区	1:3 000 000
26—27	河南省政区	1:3 000 000
28	上海市、江苏省、安徽省、浙江省地形	1:5 000 000
29	沪宁杭地区	1:1 500 000
30—31	上海市、江苏省、安徽省政区	1:3 000 000
32	浙江省政区	1:3 000 000
33	江西省、福建省、台湾省地形	1:5 000 000
34—35	福建省、台湾省政区	1:3 000 000
36	江西省政区	1:3 000 000

目 录

页 次	内 容	比 例 尺
37	湖北省、湖南省地形	1:5 000 000
38—39	湖北省政区	1:3 000 000
40	湖南省政区	1:3 000 000
41	广东省地形	1:5 000 000
42—43	广东省政区	1:3 000 000
44	南海诸岛	1:10 000 000
45	珠江三角洲 广西壮族自治区地形	1:1 500 000 1:5 000 000
46—47	广西壮族自治区政区	1:3 000 000
48	甘肃省、青海省、宁夏回族自治区地形	1:8 000 000
49	毛儿盖、腊子口地区	1:1 500 000
50—51	甘肃省、宁夏回族自治区政区	1:4 000 000
52	青海省政区	1:5 000 000
53	陕西省地形	1:5 000 000
54—55	陕西省政区	1:3 000 000
56	新疆维吾尔自治区地形	1:11 000 000
57	乌鲁木齐、库尔勒地区 阿克苏、库车地区	1:3 000 000 1:3 000 000
58—59	新疆维吾尔自治区政区	1:7 500 000
60	四川省地形	1:6 000 000
61	成渝地区	1:2 000 000
62—63	四川省政区	1:4 000 000
64	贵州省地形	1:3 000 000
65	贵州省政区	1:3 000 000
66—67	云南省政区	1:4 000 000
68	云南省地形	1:6 000 000
69	西藏自治区地形	1:9 000 000
70—71	西藏自治区政区	1:6 000 000

祖国在世界上的位置



比例尺 1:150 000 000

0 1500 3000 4500 6000公里

中国政区



本图集部分自治县、旗全称简称对照表

省 区	全 称	简 称	省 区	全 称	简 称
河北省	大厂回族自治县 孟村回族自治县	大厂 孟村	甘肃省	肃北蒙古族自治县 东乡族自治县	肃北 东乡
内 蒙 古 区	察哈尔右翼后旗 察哈尔右翼中旗 察哈尔右翼前旗 达尔罕茂明安联合旗 乌拉特中后联合旗	察右后旗 察右中旗 察右前旗 达尔罕茂明安旗 乌拉特中后旗	青 海 省	互助土族自治县 化隆回族自治县 循化撒拉族自治县 河南蒙古族自治县 门源回族自治县	互助 化隆 循化 河南 门源
辽宁省	阜新蒙古族自治县 喀喇沁左翼蒙古族自治县	阜新 喀左	新 自 疆 维 治 吾 尔 区	巴里坤哈萨克自治县 塔什库尔干塔吉克自治县 木垒哈萨克自治县 焉耆回族自治县 察布查尔锡伯自治县 和布克赛尔蒙古自治县	巴里坤 塔什库尔干 木垒 焉耆 察布查尔 和布克赛尔
吉 林 省	长白朝鲜族自治县 前郭尔罗斯蒙古族自治县 科尔沁右翼前旗 科尔沁左翼中旗 科尔沁左翼后旗 科尔沁右翼中旗	长白 前郭尔罗斯 科右前旗 科左中旗 科左后旗 科右中旗	四 川 省	木里藏族自治县 盐源彝族自治县 茂汶羌族自治县	木里 盐源 茂汶
黑 龙 江 省	杜尔伯特蒙古族自治县 额尔古纳左旗 额尔古纳右旗 鄂伦春族自治旗 莫力达瓦达斡尔族自治旗 鄂温克族自治旗	杜尔伯特 额左旗 额右旗 鄂伦春旗 莫力达瓦旗 鄂温克旗	贵 州 省	松桃苗族自治县 贞丰布依族苗族自治县 望谟布依族苗族自治县 册亨布依族自治县 安龙布依族苗族自治县 紫云苗族布依族自治县 镇宁布依族苗族自治县 威宁彝族回族苗族自治县 三都水族自治县	松桃 贞丰 望谟 册亨 安龙 紫云 镇宁 威宁 三都
湖 南 省	江华瑶族自治县 城步苗族自治县 通道侗族自治县 新晃侗族自治县	江华 城步 通道 新晃	云 南 省	峨山彝族自治县 路南彝族自治县 沧源佤族自治县 耿马傣族佤族自治县 丽江纳西族自治县 宁蒗彝族自治县 江城哈尼族彝族自治县 澜沧拉祜族佤族自治县 孟连傣族拉祜族佤族自治县 西盟佤族自治县 河口瑶族自治县 屏边苗族自治县 贡山独龙族怒族自治县 巍山彝族回族自治县 南涧彝族自治县	峨山 路南 沧源 耿马 丽江 宁蒗 江城 澜沧 孟连 西盟 河口 屏边 贡山 巍山 南涧
广 东 省	连山壮族瑶族自治县 连南瑶族自治县 乳源瑶族自治县	连山 连南 乳源			
广 西 壮 族 自 治 区	隆林各族自治县 都安瑶族自治县 巴马瑶族自治县 融水苗族自治县 金秀瑶族自治县 三江侗族自治县 龙胜各族自治县 东兴各族自治县	隆林 都安 巴马 融水 金秀 三江 龙胜 东兴			
甘 肃 省	张家川回族自治县 天祝藏族自治县 肃南裕固族自治县 阿克塞哈萨克族自治县	张家川 天祝 肃南 阿克塞			

主要河流

河流名	长度 (公里)	流域面积 (平方公里)	流经地区	河流名	长度 (公里)	流域面积 (平方公里)	流经地区
长江	5 800	1 808 500	青海、四川、西藏、云南、湖北、湖南、江西、安徽、江苏、上海	车尔臣河	840		新疆
				湘江	811	92 500	广西、湖南
黄河	4 845	745 100	青海、四川、甘肃、宁夏、内蒙古、山西、陕西、河南、山东	和田河	806		新疆
				岷江	793	133 570	四川
黑龙江*	2 965	890 000	黑龙江(中、苏界河)	渭河	787	134 380	甘肃、陕西
塔里木河	2 179	198 000	新疆	鸭绿江*	795	37 750	吉林、辽宁(中、朝界河)
珠江* (以西江、南盘江为源)	2 129	425 700	云南、贵州、广西、广东	元江*	772	35 600	云南
松花江	1 840	545 600	吉林、黑龙江	赣江	758	81 660	江西
雅鲁藏布江*	1 787	241 590	西藏	柳江	726		贵州、广西
澜沧江*	1 612	153 960	青海、西藏、云南	牡丹江	725	37 444	吉林、黑龙江
怒江*	1 540	120 000	西藏、云南	汾河	716	39 400	山西
汉水	1 532	174 350	陕西、湖北	子牙河	706	62 670	山西、河北
辽河	1 430	192 000	吉林、辽宁	永定河	650	50 800	山西、河北、北京
雅砻江	1 187	144 280	青海、四川	北江	582	47 853	广东
郁江	1 162		广西	闽江	577	60 800	福建
嘉陵江	1 119	159 810	陕西、甘肃、四川	疏勒河	550	39 000	青海、甘肃、新疆
海河 (以卫河为源)	1 090	218 350	天津、河北、河南	东江	503	32 275	江西、广东
嫩江	1 370	243 900	黑龙江、吉林	图们江*	444	33 168	吉林(中、朝界河)
乌江	1 018	88 220	贵州、四川	额尔齐斯河*	442	44 350	新疆
淮河	1 000	187 000	河南、安徽、江苏	钱塘江	410	42 000	浙江
沅江	993	89 960	贵州、湖南	瓯江	376	17 958	浙江
大渡河	909	82 760	青海、四川	新安江	293	11 640	安徽、浙江
乌苏里江*	890	187 000	黑龙江(中、苏界河)	沂河	253	11 600	山东、江苏
滦河	877	44 600	内蒙古、河北	浊水溪	170	3 114	台湾

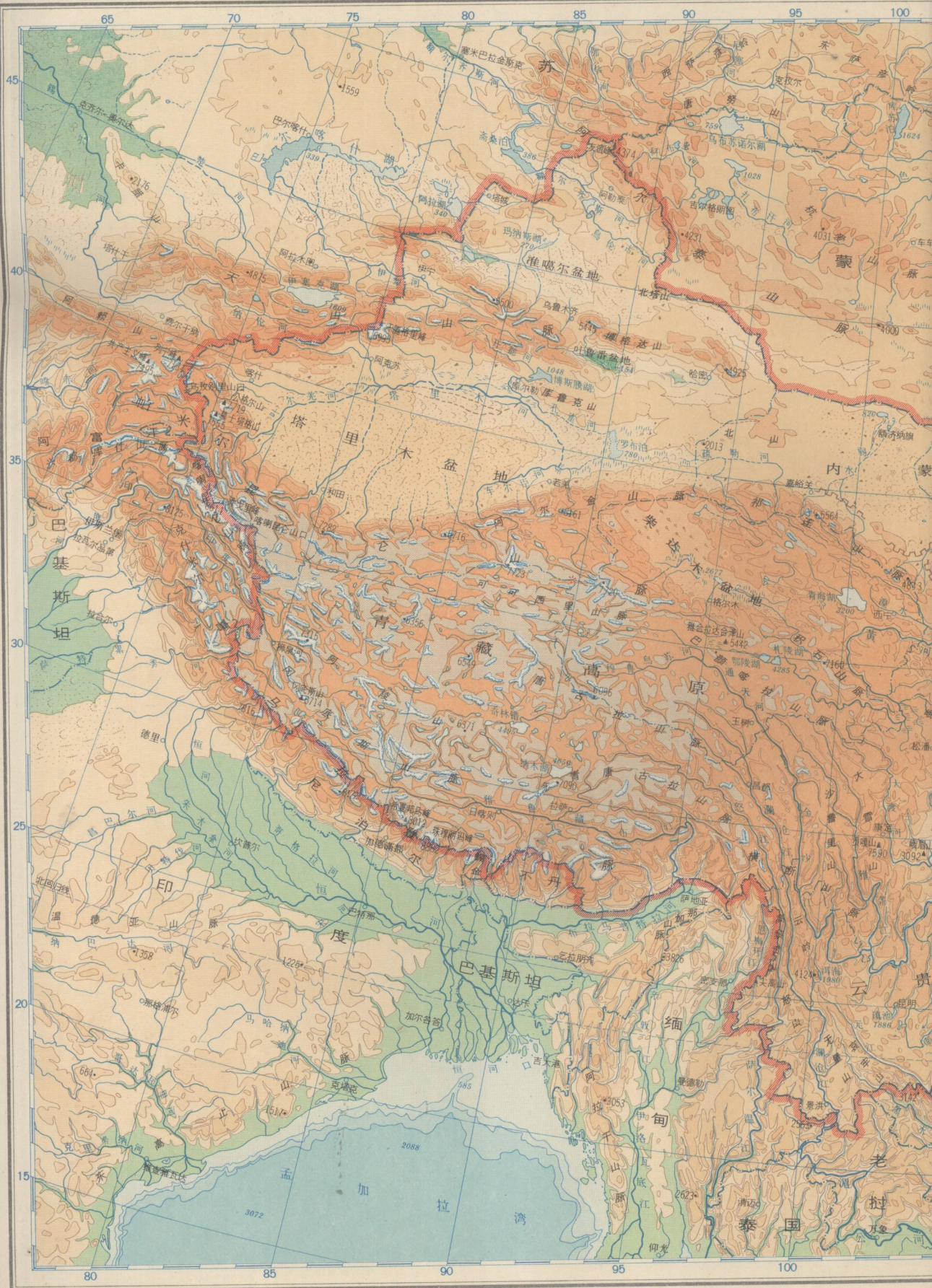
主要湖泊

湖泊名	面积 (平方公里)	湖面高度 (米)	最深度 (米)	所在地	湖泊名	面积 (平方公里)	湖面高度 (米)	最深度 (米)	所在地
波阳湖	5 050	21		江西	微山湖	660			山东
青海湖	4 426.7	3200	38	青海	札陵湖	650	4 285	30	青海
兴凯湖	4 380	69	10	黑龙江(中、苏界湖)	鄂陵湖	566.6	4 287	30	青海
洞庭湖	3 915	34.1		湖南	滇池	340	1 886	5—8	云南
洪泽湖	3 780			江苏	洱海	250	1 980	21	云南
罗布泊	2 570	780		新疆	镜泊湖	90	351	48	黑龙江
太湖	2 213	3	12	江苏	草海	46.6			贵州
呼伦池	2 200	539	8	黑龙江	艾丁湖	35	-154		新疆
纳木湖	1 993	4 650		西藏	五大连池	26.2			黑龙江
奇林错	1 864.8	4 495		西藏	白头山天池	9.2	2 155	312.7	吉林(中、朝界湖)
博斯腾湖	980	1 048	16.4	新疆	西湖	5.2			浙江
巢湖	782	12.6		安徽	日月潭	4.4	722	4	台湾

主要瀑布

瀑布名	落差(米)	所在地	所在河流	瀑布名	落差(米)	所在地	所在河流
黄果树瀑布	57	贵州省	打帮河上游	壶口瀑布	20	山西省和陕西省之间	黄河

* 国外部分的长度和流域面积一律不计在内



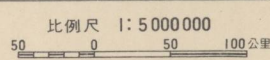



2 赤尾屿

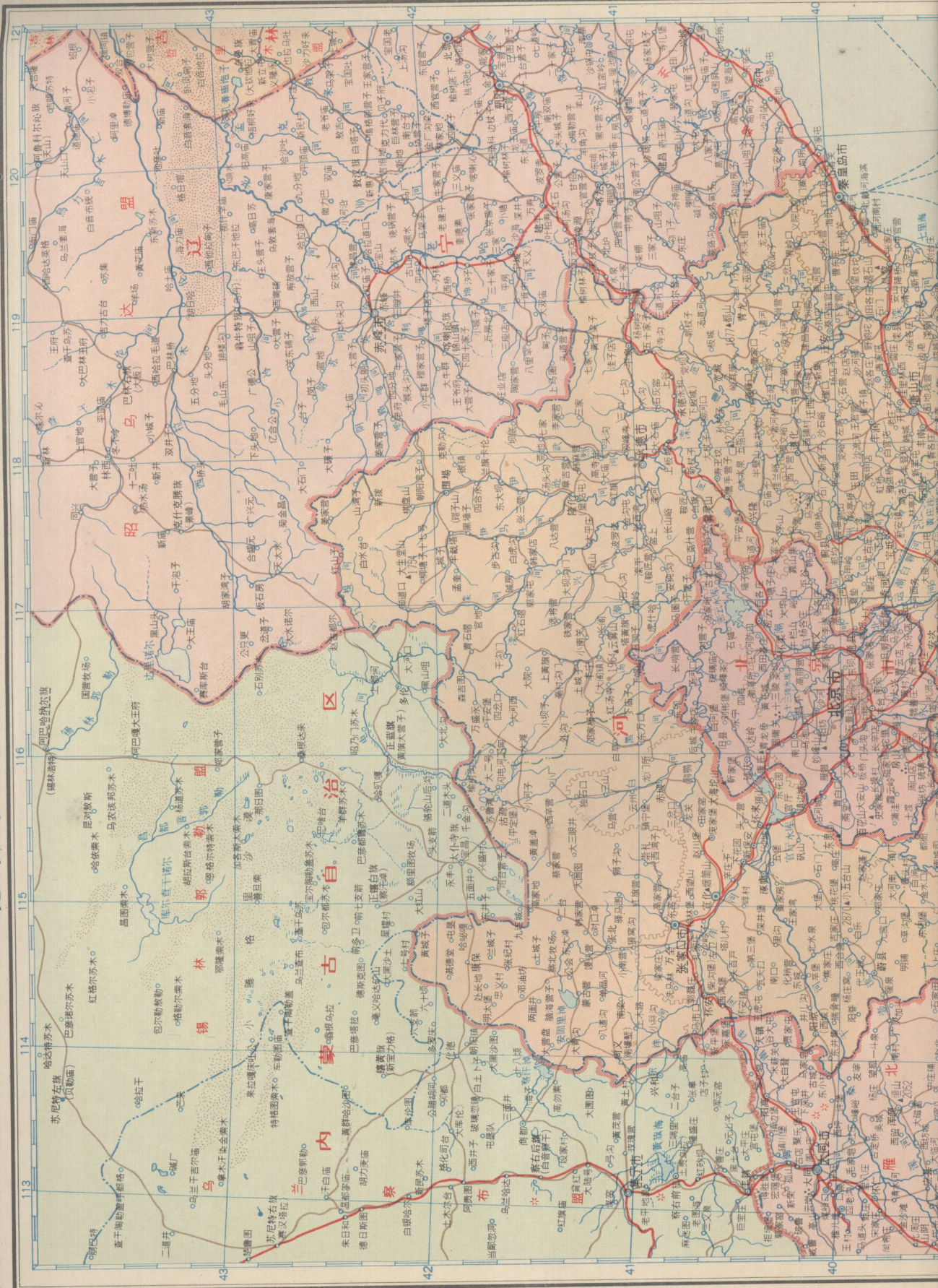
比例尺 1:18 000 000

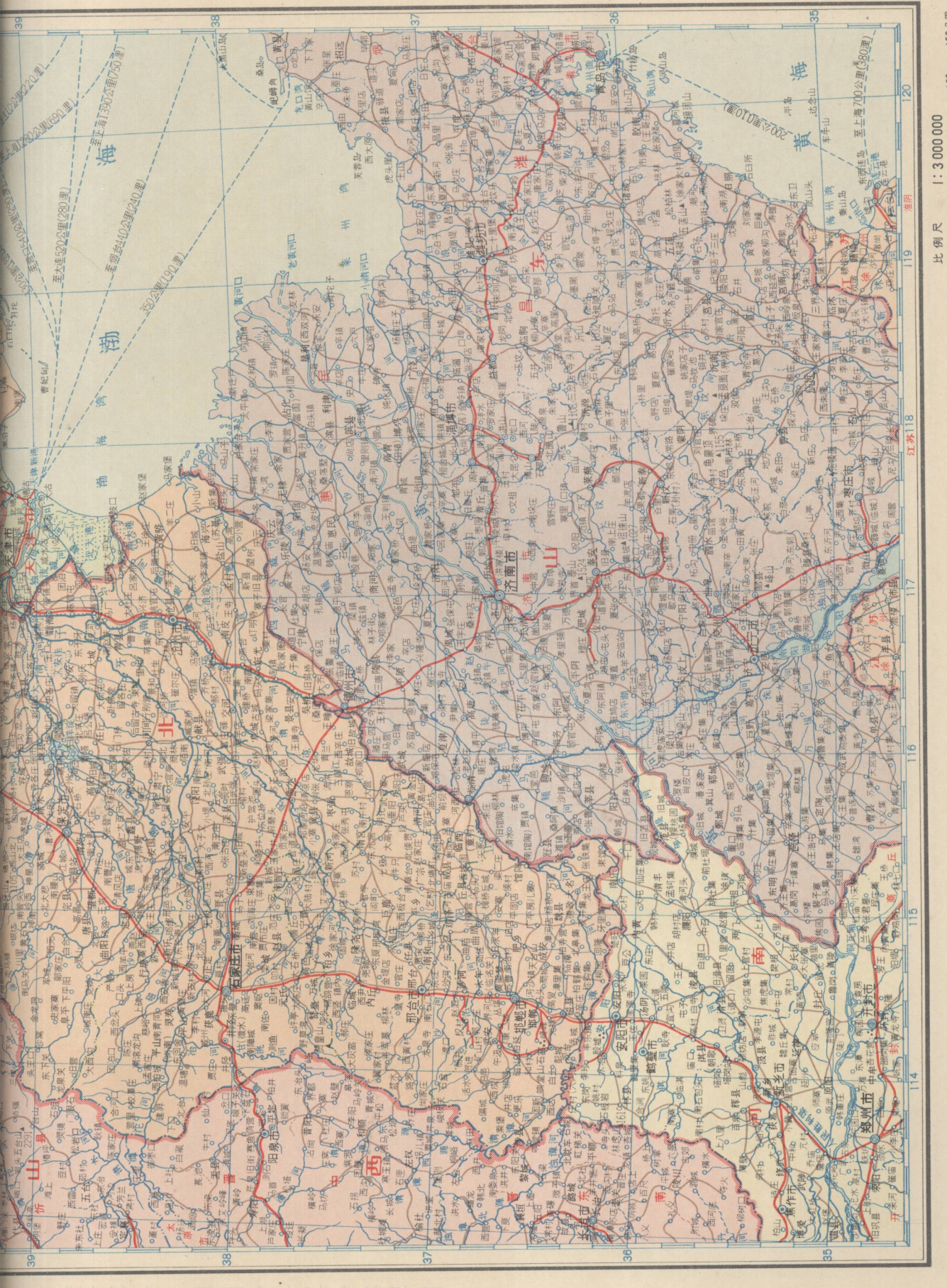
180 0 180 360 540 720 900公里

山峰名	标高 (米)	所属省、市、区	山峰名	标高 (米)	所属省、市、区
百花山		北京市	武当山	1613	湖北省
都山	1677	河北省	大别山		湖北省
小五台山	2870	河北省	苏宝顶	1943	湖南省
狼牙山	1105	河北省	香花岭	1595	湖南省
五台山	2291	山西省	衡山	1266	湖南省
恒山	2052	山西省	岳麓山		湖南省
关帝山	2783	山西省	幕阜山	1595	湖南省
王屋山		山西省	冲天岭	1952	湖南、广西界山
桌子山	2149	内蒙古自治区	五指山	1879	广东省
千山	898	辽宁省	罗浮山	1296	广东省
老秃顶子山	1367	辽宁省	白云山		广东省
老铁山		辽宁省	黎母岭	1437	广东省
甌峰山	1674	吉林省	苗儿山	2141	广西壮族自治区
森林山	1498	吉林省	元宝山	2081	广西壮族自治区
特尔莫山	1725	吉林、黑龙江界山	姑婆山	1731	广西壮族自治区
风水山	1398	黑龙江省	高楼岭	1424	广西壮族自治区
白石砬山	1060	黑龙江省	鸟鼠山		甘肃省
泰山	1524	山东省	马鬃山	2583	甘肃省
孟良崮		山东省	毛毛山	4070	甘肃省
崂山		山东省	祁连山	5564	甘肃、青海界山
嵩山	1359	河南省	太阳山	2370	甘肃、陕西界山
摩天岭		河南省	贺兰山		宁夏回族自治区
金山	2094	河南省	六盘山		宁夏回族自治区
桐柏山	1078	河南、湖北界山	阿尼玛卿峰	7160	青海省
云台山		江苏省	雅合拉达合泽山	5442	青海省
紫金山		江苏省	太白山	3666	陕西省
黄山	1841	安徽省	首阳山	2720	陕西省
九华山	1323	安徽省	华山	1997	陕西省
天柱山	1751	安徽省	乔戈里峰	8611	新疆维吾尔自治区 (中、巴界山)
百山祖	1859	浙江省	公格尔山	7719	新疆维吾尔自治区
四明山		浙江省	慕士塔格山	7555	新疆维吾尔自治区
西天目山	1507	浙江省	汗腾格里峰	6995	新疆维吾尔自治区 (中、苏界山)
东天目山	1479	浙江省	博格达峰	5445	新疆维吾尔自治区
莫干山	724	浙江省	木孜塔格	7723	新疆、西藏界山
北雁荡山	1001	浙江省	金佛山	2206	四川省
南雁荡山	1121	浙江省	贡嘎山	7590	四川省
仙霞岭	1413	浙江省	二郎山	3212	四川省
五梅山	1696	江西省	峨眉山	3092	四川省
井冈山		江西省	雷公山	2168	贵州省
金顶(武功山)		江西省	更顶山	1663	贵州省
庐山	1426	江西省	尖高山		云南、西藏界山
九宫山	1493	江西、湖北界山	凉山	3233	云南省
黄岗山	2158	江西、福建界山	玉龙山		云南省
武夷山		福建省	点苍山	4124	云南省
戴云山	1849	福建省	无量山		云南省
鼓山		福建省	哀牢山		云南省
玉山	3950	台湾省	阿陵山	7315	西藏自治区
关山	3667	台湾省	冈底斯山	6714	西藏自治区
雪山	3931	台湾省	念青唐古拉山	7090	西藏自治区
能高山	3261	台湾省	希夏邦马峰	8012	西藏自治区
大神农架	3052	湖北省	珠穆朗玛峰	8882	西藏自治区 (中、尼界山)



北京市天津市河北省(政区)





比例尺 1:3 000 000
 1:3 000 000
 1:3 000 000

江苏 118

117

116

115

114

113

112

111

110

109

108

107

106

105

104

103

102

101

100

99

98

97

96

95

94

93

92

91

90

89

88

87

86

85

84

83

82

81

80

79

78

77

76

75

74

73

72

71

70

69

68

67

66

65

64

63

62

61

60

59

58

57

56

55

54

53

52

51

50

49

48

47

46

45

44

43

42

41

40

39

38

37

36

35

34

33

32

31

30

29

28

27

26

25

24

23

22

21

20

19

18

17

16

15

14

13

12

11

10

9

8

7

6

5

4

3

2

1