

西南公路导游

三

盧子華

賈贈  
廿の年十二月十九日

貴州省立圖書館藏  
足徵慕圖書運動

西南叢書之三

# 西南公路導遊

3



西南公路管理處編印



不准翻印

---

民國三十一年十月出版  
西南公路工務局編印

---

貴州省圖書館

期限表

西南叢注意按照期限 1還借書處  
話：366

# 西南公路導遊

## 提 要

西南公路跨川，黔，湘，桂，滇五省，以貴陽爲中心，地勢險要，路線綿長，沿途崇山峻嶺，所在皆是，而山川城郭，景物雄奇，隨處不同；茲以貴陽爲出發點，將本路各段沿綫景物，撮述如次，藉供行旅者之一助焉。

1. 貴陽——重慶綫
2. 貴陽——昆明綫
3. 貴陽——柳州綫
4. 貴陽——長沙綫
5. 綦江——茶洞綫

# 1. 貴陽—重慶

(長488公里規定行程二日半)

**貴陽** 爲貴州省會，居全省之中心，地勢高峻，公路四達，戰後建設猛進，人口激增，商業繁榮，城區面積甚小，市面集中於中華，中山二路，其交點名大十字，尤爲全市最熱鬧之區，城郊名勝古蹟甚多，其著者有：

【花溪】在城南十九公里，爲附近著名風景區，現闢爲中正公園，亭榭參差，碧水茶盞，頗饒園林之勝。【黔靈山】在城西北約三公里，山路盤曲，濃蔭蔽天，上有宏福寺，廟貌宏敞，爲黔中一大叢林。【甲秀樓】在城南附郭，前駕浮玉橋，上有涵碧亭，南明河環繞其下，旁有萬佛寺，翠微閣，騷人墨客，多留題詠。【扶風山】在城東里許，山半有環翠亭，上達扶風寺，佛殿沿山構築，左爲陽明祠，右爲尹道真寺，陽明祠建築樸茂，兩廊講陽明先生手蹟數十幅，祠外松柏森森，景色至秀。

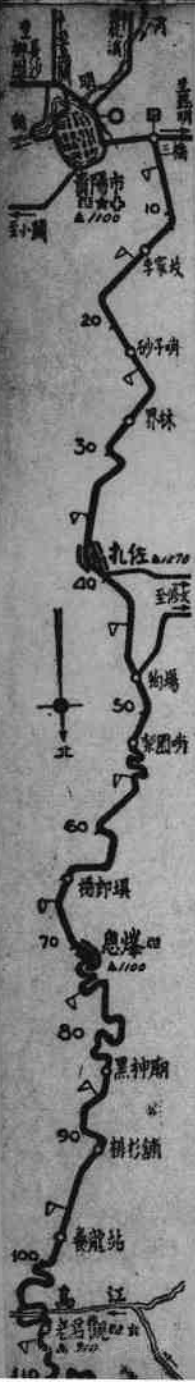
**烏江** 距貴陽一〇五公里，山勢環抱，江流湍急，舊有鐵索橋已毀，而修義橋，(修文至遵義)三字，猶高鑄懸崖間，筆力雄健，西南公路紆迴其下，並在南岸築一小亭，江流潺潺，景至清幽，旅行社在此設有食堂，以便行旅。

**遵義** 在烏江之北五〇公里，城瀕湘河上流，人烟稠密，市面繁榮，爲黔省有數大邑，有新舊二城，前者爲商業中心，後者爲政治文化總樞，最近自遵松公路西段通車後，交通益便，市況益盛。附近名勝有：【桃源洞】在新城湘山北，洞中奇石羅列，並多石刻。【雙泉禪院】距城東二里，在湘山巔，原名大德護國寺，古木蒼翠，怪石嶙峋，嘉慶時郡守趙詩律易今名。【南泉寺】在舊城南門外，建於成化時，寺前有泉，即南泉，細流淙淙，由石隙湧出，四時不涸，漉冽宜茶，城內外居民多飲此水。

**婁山關** 婁山爲遵義桐梓兩縣之天然疆界，公路經此，凡四曲盤旋而上，蜿蜒八折而下，所謂諸峯插天，中通一綫者也。此山當由黔入川之衝，形勢險要，山高拔海一二七〇公尺，上有關隘，今已廢，按關之得名，因婁瑄與樂關平霸分土，同守斯地，關上氣候頗寒，濕着不熱，冬季樹上常結冰柱，雪後初霽，滿谷晶瑩，蔚爲奇觀。

**桐梓** 距遵義六〇公里，市街縱橫，人烟稠密，旅行社設有招待所，旅客到此，已畢一日行程。城內有【西成公園】在大十字口，內有武功坊一座，紀述周西成氏生前事略，按周氏籍桐梓，頭腦較新，且勇於建設，黔省各種建設如築路等，均成於氏手，民十九歿於黃果樹亂軍中，其部曲爲營衣冠塚於此。

**花秋坪** 花秋坪爲西南公路筑渝段間最險峻之一段，路綫凡七十二灣，曲折盤旋，綿



延幾近十公里，其最高處設有瞭望台，山上終年多霧，冬季道路凍滑，行車甚艱，本路現在該時期內，兼有大批小工，逐段鋪設稻草，以利行車，而策安全。其北七公里，有約絲岩，爲本路有名之險道。

**新站** 新站即古之夜郎城，唐李白會瀾居夜郎，故其地多公遺蹟，懷白華有公遺碑，上書蜀道難五首；又太白望月台，在夜郎壩，太白故宅，在夜郎里，猶有井跡可尋。迤北約五公里，名【蒙渡】，屬桐梓縣治，相傳漢唐蒙於此渡河，因以得名，石壁有篆純彌金書「蒙渡」二大字。

**松坎** 位於貴州省之北端，南距桐梓約七十公里，城外有崇溪河，一衣帶水，形成川黔二省之天然疆界，最奇者夏季川省苦熱，北來旅客，行抵松坎，頓覺氣溫降低，如入清涼世界，反之貴陽出發，沿途重山濯濯，草木不生，一至於松坎，但見川境林木繁茂，彌望皆綠，一河之隔，判若兩洲，亦大自然之奇景也。

**南溫泉** 南溫泉昔名南溫塘，距海棠溪十八公里，有南溫支線以直達，其泉源出積禹山，溫度甚高，常可保持華氏四十四度左右，含硫磺質甚多，能愈皮膚病，大泉以外，尚有小泉兩處，一爲子泉，一爲小溫泉，另有南泉公園，背溫泉，臨花溪，花木夾道，景緻天然，現路局特設海溫遊覽專車，清和之日，士女如雲。

**海棠溪** 海棠溪位居重慶太平門外大江對岸，以輪渡通往來，爲西南公路筑渝段之終點，其地設有本路筑渝段工程處及管理站，附近有海棠溪流，蜿蜒曲折，長約數里，春暮夏秋之交，兩岸海棠盛放，嫣紅姹紫，細流映滯，如淡妝佳人，惜今已名存實亡，惟在漲水時節，一泓清流，尙足泛棹耳。

**重慶** 重慶位於揚子嘉陵二江之合流，地形狹窄如鵝頸，三面環水，一面通陸，依山築城，俯瞰江流。春秋時置爲巴郡，後周改巴縣，唐改渝州，明改重慶府，兵燹廢府留縣，縣城即古巴縣治，重慶僅爲商埠名稱而已。城郊名勝古蹟甚多，最著者：【洪崖洞】在城西鐘樓下，上鑿巨石，其下嵌空，飛泉時至，亦名滴水崖，洞內可容數百人，有宋元豐時蘇軾，任仲休，黃庭堅等題刻。【龍門浩】在東水門外對面南岸，渡舟可往，江中橫二巨石，中斷處俗名滑口，宋紹興中，有人在兩巨石上分刻「龍門」二字，因以得名。【佛圖關】在城西十里，亦名浮圖關，形勢雄偉，石巖繪佛像，關內並有夜雨亭。【嘉武山】在城東七里許，爲塗山絕頂，相傳禹娶塗山氏於此，禹道盤曲，上有黃武祠，爲雍正年間所修建，臺閣層層，頗爲壯觀。【老君洞】在塗山左麓下，洞旁有石刻人物像，頗精細，爲吾國古代藝術之精品。此外尚有中央公園，江北公園等，依山興建，亭臺池苑，佈置幽雅，亦值一遊。

蜀人風俗，飲酒，頭戴，合國



## 2. 貴陽—昆明

(長 662 公里規定行程三日)

**清鎮** 本路筑昆滇渝兩綫，以距筑城四公里之三橋為分水嶺，筑渝綫由此往北而抵扎佐，筑昆綫折向西南而達清鎮；該地距筑約三〇公里，有清畢公路直達畢節，城係明洪武年築，面積不大，趕集時市況較盛，附近有【觀音山】在東門外，亦名筆山，峯巒尖聳，四壁陡削，行人不敢仰望，中有小徑可達山頂，上建佛寺，四圍茂林修墓，幽邃出塵。

**安順** 為黔西大邑，距筑九六公里，人烟稠密，商業繁盛，近郊多石洞，其著者有【華巖洞】在南門外約四公里，陰森寬廣，能容汽車轉駛，又鄭家屯石洞，距公路綫不到一公里，洞內可容千人，故老相傳，每當地方不靖，全屯居民避入洞內，經月不出。【觀音山】石層內有螺絲化石極多，據地質學家謂非萬年以上，不能成此物，亦他處所罕見者。

**黃菓樹** 在鎮寧縣城西約三十里，距貴陽一四一公里，其地有大瀑布，宏偉冠全國，瀑布依山勢三折而下，尤以最下一折為洋洋大觀，高可二十餘丈，廣約十丈，匹練倒懸，勢如萬馬奔騰，聲聞數里，中國旅行社食堂即在其旁，旅客在此進餐，並可兼飽眼福。西行二十公里入關嶺縣境，其地有【關索嶺】山勢陡削，狀極險峻，相傳武侯征孟獲時，命羽子關索，守此嶺以拒蠻兵，山半有關索廟，清聖祖會題「黔南鎮鎮」四字，藏於其上之御書樓，迄今猶存。

**安南** 在黃菓樹之西南約百公里，昔時縣城分內外兩城，遜清末葉，因兵燹全城房屋焚燬殆盡，現時城垣乃昔之內城，自公路暢通後，城外市面漸盛，旅館林立，中國旅行社安南招待所，尤為個中翹楚，旅客可在此投宿。南門外有【玉皇閣】，位於現在中國運輸公司安南車站背後，登大殿可以瞭望全城，山麓有天門洞，極深邃。又本城地勢極高，迤南有著名之【二十四灣】路線曲折作「之」字形，凡二十四折而達山麓，為西南有名之險路，亦為本路罕見之奇景，旅客身處車中，但覺峯巒四合，怪石嶹嶸，景隨路轉，處處入勝。



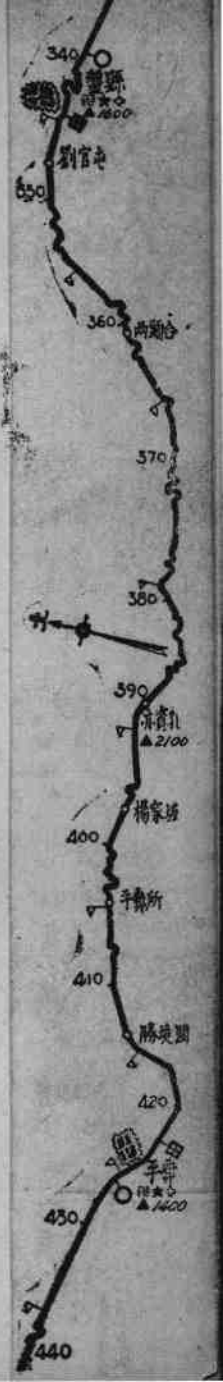
**盤縣** 距安南亦百餘公里，居萬山叢中，形如釜底；面積隘小，市况尚佳，城外旅櫛林立，車馬輻輳，蓋本縣為黔西門戶，入滇孔道，正常行程，第二日旅客在此午餐。

**平彝** 距盤縣八五公里，古稱平夷，屬雲南省治，東與貴州省接壤，清改平彝，隸曲靖府，其東北有勝境關，實為滇黔兩省之分水嶺。本縣地勢極高，海拔二千公尺以上，吾人若以兩日前在貴陽出發時相較，則於不自覺中已攀登一千公尺之高度矣，（貴陽海拔為一〇九五公尺）有中國旅行社平彝招待所，清潔可住。

**曲靖** 位居雲南之南，東距平彝七七公里，西距昆明一六〇公里，為川黔兩省入滇必經之路，自鐵路通車後，地位益增衝要，筑昆客車，現以此為終點，赴昆旅客，可在此換乘火車前往，巨程亦然，城區市肆林立，旅館尤多，中國旅行社亦設有食堂招待所，土產以捲麵為著稱，當地古蹟有【靈寶子碑】即晉故恭威將軍建寧太守靈府君碑，寶子其號，同樂人，此碑乾隆時出土，高六尺，正書兼用隸法，咸豐時府尹鄧某，始移置於城中武侯祠，該祠後燬於火，現由省立曲靖師範學校保存，並特建一亭，以伊觀摩。【靈龍顯碑】為南朝宋故龍驤將軍，置鎮蠻校尉，貴州刺史瑯琊郡縣侯，靈使君之碑，碑在陸涼州蔡家堡靈君墓前，距曲靖約二十餘公里，高丈餘，字體嚴正，神形勝於前者，今與寶子碑並重於世，謂之二靈。

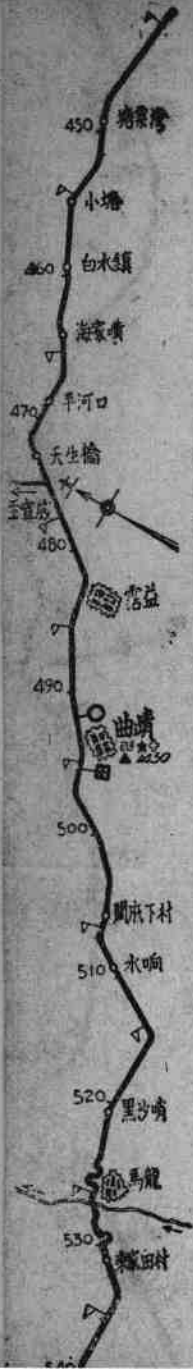
**易隆** 距曲靖為七五公里，屬尋甸縣治，鎮之南約五公里許，有溫泉，名【潭池】水聲潺潺，湧自山半，泉凡三處，土人名曰婦女池，回教池，漢人池，泉水溫度，常保持五十至七十度之間，能愈瘋濕，惜交通不便，名人鮮履其地，故其名不彰。

**昆明** 在易隆之西九〇公里，為滇省省會，本路筑昆段之終點，海拔二千餘公尺，氣候溫和，有四季皆春之譽，市區交通四達，商務繁盛，夙稱西陲第一大都市，原有滇越鐵路，直達越南海防，將來國有鐵路完成後，交通更形便利，城區馬路寬廣，市廛櫛比，尤以金碧正義等路，為全市精華所萃，城內公園甚多，計有金碧，圓通，翠湖，近日等處，亭榭掩映





，可資遊息，而城外名勝古蹟尤多，其喻炙人口者有：【金馬碧鷄山】一在市東十里，一在市西三十里，雙峯對峙，中隔滇池，金馬山，上有金馬寺，夙稱名勝，兩山山勢秀拔，登臨俯瞰，波光帆影，如入畫中。【大觀樓】在小西門外近華浦，建於清康熙初年，樓高三層，面臨滇池，碧波萬頃，風景奇麗，登樓遠眺，西山諸勝，歷歷在目，並有長堤垂柳，三潭印月諸景，尤肖錢塘西子湖，樓多名人題詠，以孫髯翁「五百里滇池……」一聯最為喻炙人口，該處現闢為大觀公園，四時遊人不絕。【西山】包括華亭，太華二山，距昆明市約二十公里，汽車可達，華亭山有華亭寺，廟貌宏敞，佛儂莊嚴，塑工精細，其上約一公里，名太華山，為西山最高峯，上有太華寺，元代所建，大殿曰縹緲樓，殿前石欄，彫刻極精，春季茶花怒放，絢爛奪目，極稱壯觀，更有三清閣，臨虛閣，龍門諸勝，削壁千仞，卓立海隅，登臨其上，五百里滇池盡收眼底，為西山第一勝境。【黑龍潭】在城東十二公里，其地有龍泉觀，觀內有唐梅宋柏，虬枝妖嬈，高參雲表，其南黑龍潭，水深黑，明諸生薛爾望閣家殉節於此。【海源寺】在城西十公里之班莊村，建自元代，其上有大悲閣，建築極佳，下有清泉，終歲不涸，因以得名。【筇竹寺】在西郊玉案山，唐貞觀年所建，寺內有元代白話碑，極珍貴，又有五百羅漢塑像，鬼斧神工，栩栩如生，見者嘆為絕技，傳係出自遜清川中名匠之手。【蓮花池】在北郊商山之麓，相傳為吳三桂安阜園之一部，其西約半里，俗稱為陳圓圓梳妝台，實則明永歷帝之陵，後人避諱而假托，現西南聯大建校於斯。【銅瓦寺】俗稱金殿，亦名太和宮，位於距城約八公里之鳴鳳山，明萬曆建，全寺均以銅鑄，輝煌燦爛，近世罕觀，傳當時共用銅三十五萬斤。【金蟬寺】在五華山西，相傳吳三桂以弓絃懸永歷帝於寺中，寺後有坡，後人因名逼死坡，現易名昇平坡，有「永歷帝殉國處」碑記。【溫泉】距昆明約四十五公里，汽車可達，泉稱三絕，一、無硫磺氣，二、身垢入水自浮，三、能愈頑癬。



### 3. 貴陽—柳州

(長 632 公里規定行程三日)

**圖雲關** 在貴陽東南約六公里，為本路東（筑昆段）南（筑柳段）二線必經之門戶，形勢雄壯，風景靚秀，山上舊有萬里封侯坊，為清道光間楊遇春平亂記功坊，現關隘已廢，昔日雄關，已成陳跡，今公路貫通，市肆林立，荒僻之鄉，已日趨繁榮矣。

**龍里** 在貴筑縣東南三七公里，位清水江支流東岸，羣山環抱，城周不及三四里，有本路第一公路林場及苗圃在焉。循公路東北行約三十公里，達〔牟珠洞〕屬貴定縣境，洞深達一公里，蜿蜒曲折，怪石嶙峋，頗可一遊。

**馬場坪** 距筑一一五公里，屬平越縣治，公路未通前，本一村落，現筑昆筑柳交通之樞紐，車輪輻輳，市廛陡盛，正常行程，此地為餐站，旅客在此午餐。

**都勻** 在馬場坪之南五五公里，本名郡雲，明代始易今名，位群劍二河之間，阡陌縱橫，灌溉便利，頗似江南風景，素有黔中魚米之鄉美譽。附近名勝有〔百子橋〕在城西，跨劍河上，橋上有亭，名聲翠，登臨縱目，風景如畫。〔郡雲洞〕亦名神仙洞，洞口寬廣約十公尺，深一公里許，入內愈進愈狹，幽邃異常。〔白衣菴〕在城內東山，相傳乾隆間，有青松上人卓錫於此。

**獨山** 距都勻六四公里，縣城係明萬歷年所建，城西南羣山相連，一峯獨峙，故名。自公路暢通後，交通益便，商業繁興，此地有中國旅行社招待所，旅客第一日在此過宿。城郊有〔南樓〕地勢軒朗，四山入望，下臨荷池，一碧無際，每當夕陽西下，水面風來，憑欄小憩，足滌塵慮。

**六寨** 位於桂省邊境，北距獨山七〇公里，南至河池一一〇公里，當黔桂兩省交通之孔道，市况尚可，人民刻苦耐勞，是其特點，現公路車站落成，洋樓高聳，頗為壯麗。



## 河池 古名河陽，位於桂省之西北，

縣城建於鳳儀山麓，形勢頗壯，其東北約廿餘公里，名金城江，本一小市鎮，自鐵路通車以來，市面漸盛，現上下行旅客可在河池或金城江下車，分別換乘火車汽車而至貴陽柳州。城郊勝地有：【秀水巖瀑布】在城西約二公里之吳山，懸崖斷壁，水出山腰，高可數百尺，輕霧濛濛，映以日光，益形美麗，泉口周生叢草，遠望宛似一虬髯巨人，瀑布自口中噴出，尤稱奇觀，雨後新晴，遊息其間，頗覺心曠神怡，惟乾季水源涸竭，無足欣賞，是其缺點。【鳳儀山】亦名北山，縣城枕山而築，鳥道崎嶇，形勢險峻，相傳明末有鳳來儀，因以得名。【收水岩】在城東約三公里，為衆水歸匯之處，深不可測，附近有涼亭，水勢至此而緩流，又有旱岩，頗闊朗，與下相通，水涸時，遊人多集於此，洞口有「一洞天」三字。

**三江口** 位河池之南，約四十公里，當東江，金城江，龍江三水之合流，村落三五，無市面可言，附近有：【仙橋】係一天然石梁，飛跨山間，橋長約三丈，寬止四尺，一水從橋下過，疾如飛矢，登臨其上，目眩心悸，如履春冰。【萬人坑】在村北約十公里，當南北往來要道，徑約丈餘，深不可測，好事者試投以石，側耳細聽，須經一二分鐘之久，始隱隱聞有落水聲響，相傳洪楊時，萬千生靈，埋骨於此。

**懷遠鎮** 位龍江上游，屬宜山縣，距三江口僅四十三公里，兩處原屬一流，江面寬廣，水勢湍急，漲落無定，往來車輛，向以船隻濟渡，行旅苦之，現自公路橋梁完成後，交通稱便。

**宜山** 距懷遠約二十公里，城瀕龍江南岸，形類扁舟，城外平地，有小石連綿十餘里，俗稱鐵索繫舟，亦一奇觀。境內有黎洞五十餘，猿聲猿岩，險阻絕倫，其地有惡性瘧疾，即俗稱瘴氣，自公路貫通後，市面漸繁，尤以旅館飯店為多，蓋亦本路線上餐站之一也。城北有：【北山】上有雲封，齊雲二寺，地臨絕壁，建臺宏偉，其東有白龍洞，洞上有一石人峙立，斜出天然，不經雕琢，洞底向下傾斜，中有石龍石鳳，鱗甲宛然，羽毛畢肖，栩栩



如生。【龍隱洞】在城南二公里之南山，頗軒敞，其中亦有石龍，洞前有廣化寺，宋真宗曾賜御書十六軸，藏閣中。【九龍山】在城之西南三公里，山有石田，高低井然，其旁有九龍洞，洞口一潭，微波盪漾，綴以雜樹，景甚幽寂。【龍泉】又名重泉，距城約一公里許，相傳其水重於諸水，可愈痼疾，泉上有石橋，名龍濟，舊名歐公橋，畫家黃山谷爲易今名。【鶴嶺】相傳宋趙抃爲刺史時，曾於鶴於此故名。我國近代第一流軍略家，蔣百里先生遺骸葬此。【梁板山】在縣屬懷遠鎮東二公里，山不甚高，中有洞，甚深邃，山前一望平蕪，疑臨絕境，據土人言洪楊稱兵時，鄉人避難其中者甚衆，雖斷水絕糧，仍不出，後從洞口以辛辣物炙之，均遇害云。

**柳州** 一名馬平，位宜山之東約一百二十公里，唐柳宗元曾謫居於此，城據柳江北岸，水道上通貴州，下達蒼梧，鐵路橫貫境內，西南公路筑柳段，以此爲終點。廣西省公路所轄各線，率以此爲中心，水陸交通，均甚便利。其西五十公里，名大塘，有公路直達南寧。城郊名勝有：【立魚峯】在柳江南岸，形似直立之魚，玲瓏虛秀，內多名人題詠，由峯東北麓，躡石磴盤崖而上，有巨洞名立魚岩，高敞明潔，可供遊宴，攀登峯巔，則柳州市容，盡入眼底。【柳侯公園】在城之東北隅，花園荷池，小亭曲院，極園林之勝，內有柳侯祠，祀唐刺史柳宗元先生，其後有柳侯衣冠塚，思柳軒，皆後人紀念柳河東者，清和之日，遊履雲集。【雷山】在城南十里，前有飛來廟，下臨碧潭，名大龍潭，深不可測，山崖唐宋名人題詠甚多，風景絕佳。【天馬山】亦名馬鞍山，在縣城南，溯大江，高出羣山，下有楊文廣洞，相傳宋仁宗時，儂智高之亂，嘗囚楊於此。【峨山】俗稱鵝山，在城西約數公里，有水自山半噴出，注成細流，入于大江，山勢雄健，遠望似雙鵝振翅欲飛，柳河東登峨山詩云：「荒山秋日牛，獨上意悠悠，如何望鄉處，西北是潯州」。【柑子堂】在城西，相傳柳子厚曾於此手植黃柑，今已，宋陶弼詩云：「子厚才名甲有唐，謫官分得枝荔鄉，羅池水盡黃柑死，獨有空碑畫在堂。」荒指此。



## 4. 貴陽—長沙

(長 1,009 公里行程五日)

**鐘山** 自貴陽至馬場坪，係與筑柳段同綫，其南約四公里，地名甘把訥，兩綫始分道而馳，筑柳綫自此直達都勻，本綫折向東行而抵鐘山，鐘山距馬場坪約三十五公里，除公路外，有清江河注於其北，龍頭河貫其中部，既利舟楫，復資灌溉，兩岸土地肥沃，農產較豐，附近地名凱里，為商業中心，境內產茶甚豐，暢銷各地，又產石油，居民取以燃燈，現正計劃開採云。城北六公里公路旁，有【大風洞】，亦名雲溪洞，清泉一泓，涓涓流出，掬之寒沁肌膚，雖酷暑不能堪，洞中多鐘乳，作盤龍鸞鳳獅獸奇鬼諸狀，石鱗冷風颯颯，着膚生悸，雖在溽暑，須披裘而入，附近又有【小風洞】幽邃宏敞，石乳倒垂如蓮瓣，亦可一遊。

**黃平** 距鐘山約四十公里，為黔中魚米之鄉，沃野平曠，物產豐富，俗有「黃平熟，黔東足」之謔，城西約十九公里，一江橫臥，名曰重安，江面寬四十餘公尺，水流甚激，舊有鐵索橋，時遭沖毀，城東十二公里公路右側，有【飛雲巖】亦名飛雲洞，洞倚山麓，勢如垂天之雲，玲瓏詭奇，莫可名狀，巖下極軒敞，左有瀑布，淙淙作鳴珮聲，前有小石，三峯特起，高與檻齊，巖有【月潭寺】，建自明季，中有王陽明先生碑記，古柏十餘，皆千餘年前物也，王陽明月潭寺公館記，曾盛讚之。又本縣盛產銀耳，年銷值五十餘萬元。

**施秉** 在黃平之東約三十五公里，據撫水上游，實鎮遠共扼黔東門戶，全縣人口四萬餘，氣候溫和，適於植棉，每年產量甚豐，現由農業改進所，劃為植棉區，縣西南有【重安驛】為苗胞趕集之所，荊籬板屋，荻短桑



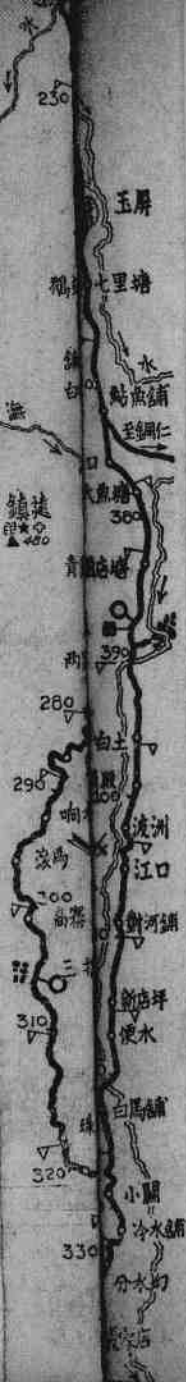
齊，臨水人家，宛然江南風景。

**鎮遠** 西距施秉約四十公里，當湘黔水陸孔道，縣城依山臨水，形勢險要，自公路通車後，各地商賈雲集，全省進出貨物，皆薈集於此，市面日趨繁榮，儼然為黔東政治經濟之中心。城西有【相見坡】兩坡相望，近在咫尺，而中隔鴻溝，非繞行十餘里，不能相接，上有【鎮雄關】雄峙山巔，懸崖絕壁，險惡不殊巖函，其西名【鵝翅膀】亦本路險道之一，汽車行經其地，越一大涵洞，繞行一大圓環形而復由洞下穿出，工程殊偉。城東有【中元洞】蒼松翠柏，掩映其上，飛閣流丹，濃蔭蔽日，洞內有石床石桌，傳為張三丰修道遺蹟，誠幽境也。

**三穗** 舊為邛水縣治，民二十年始改今名，位於鎮遠東南約四十公里，扼湘黔桂總交通之樞紐，交通便利，文化及經濟建設，正突飛猛進中，全縣物產，以米及桐油最著，其西十餘公里，名盤山，山勢巍峨，周圍數百里，為黔東最大山脈，其上亦有二十四洞，險峻不讓安南。

**玉屏** 距三穗約五十公里，位沅江支流鎮陽江南岸，面積狹小，人口稀少，全縣僧廟極多，相傳明末吳三桂部下，多為玉屏人，三桂收死，部下擁巨資還鄉，遁入空門者甚夥，致有「有山皆廟，無廟不富」之諺，境內多產竹，貢簫手杖，蜚聲遠近，運銷各地，年值十萬元左右。

**晃縣** 位於湘西，距玉屏約三十餘公里，為入黔必經孔道，其西十七公里，地名鮎魚舖，實為湘黔兩省之分界，縣治原在龍溪口以下約五里，興隆街對岸，民國十八年始遷今址，舊治遂名老晃城，附近名勝有【松林寺】位於山巔，與晃縣西站，隔河相望。兀立如鐘，自麓至巔，拾級而登，凡九百九十級，始達其地，兩旁虬杉參天，濃蔭蔽日，清風過處，





但聞松濤盈耳，清絕出塵，休沐之日，游蹤絡繹。又見縣橋，橫跨撫水之上，（俗稱晃縣河），環境適宜，風景不殊，登臨縱目，胸襟豁然。

**芷江** 在晃縣東北五十五公里，城瀕撫水北岸，踞武陵山之餘脈，野包圍於山谷陵邱地帶，但亦不少平原曠野，東南有洪江市，當巫水入沅處，桐油竹木之市極盛，沅水上游一大市集也。附近名勝有【雁塔寺】在城東三公里許，平山遠水，風景峭麗。龍津橋在縣市西街，橋長達一華里，建築甚壯，商人結尾其上，列肆貿易，恍若鬧市，亦奇觀也。

**榆樹灣** 在芷江東北約四十公里，扼湘黔川三省交通之樞紐，本路由此折向北行而達辰谿，復越蓋溪，乾城，與川湘路相銜接，南行則有湖南省公路，以邵陽為中心，而達衡陽湘潭，該地原為一小市鎮，現時車輻樞輳，市面甚繁，亦戰後新興市鎮之一也。

**辰谿** 位榆樹灣東北，約七十公里，縣境跨沅水之幹流，山嶺盤紆，市况尚可，城垣已拆除。附近名勝古蹟有【丹山寺】在縣城對河，建於懸崖間，前臨深潭，後枕絕壁，景物如畫。【張半仙題石】在城東白黃山，洞口石壁上字跡隱約莫辨，噴之以水，點畫豁露。【覆流】在縣北十四公里之西灣，一石洞成大穹窿，鐘乳垂垂下垂，其形各異，溪水傾注，覆流十餘里，入口處水石衝擊，發為異響，相傳諸葛武侯會屯兵於此。

**沅陵** 距辰谿七十公里，當沅水之中流，古稱辰州，交通便利，商賈繁盛，城垣亦已拆除。城郊名勝有【虎谿山】在舊城內，上有陽明祠，傳王陽明先生曾講學於此。其旄龍興寺，規模雄壯。【明月寺】在縣西一公里，明月山上，一壁削立，形如滿月，半浮水際，景至清幽。（沅陵進東至鄭家驛約一百三十公里，車行無定，故從略。又鄭家驛至長沙路面，已澈底破壞）。

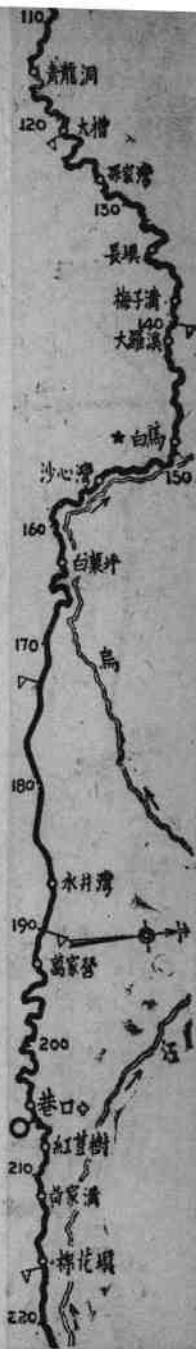


## 5. 綦江—茶洞

(長 721 公里 區間行駛班次無定)

**綦江** 綦江負山面水，距涪都海棠溪，僅八十四公里，城區面積狹小，抗戰以後，人口突增，商業漸見繁盛，當地產廣柑，行銷各地，歲達鉅萬，其地山巒重疊，城之西南數十里，地名【鷄公嘴】為一名勝，古剎林立，如觀音堂，玉皇殿，東嶽廟，古木參天，林壑幽美，東嶽廟前有石橋三座，橫跨兩山，高可十丈，其第三座橋下，有石公鷄一隻，甚巨，形態畢肖，栩栩如生，每年農曆六月間，附近數十里鄉村男女，來此舉行鄉會，盛極一時。

**南川** 位於四川省東南，西距綦江七十餘公里，東距白馬七十七公里，城當龍巖鳳嘴兩水之會，山巒岩壑，風景絕佳，附近名勝古蹟甚多，其著者有：【尹子祠】在城西約三華里，祠傍鳳嘴江曲流，修竹夾道，松柏掩蔭，山嵐撲面，清風入懷，極宜釣遊。【浴泉池】在城北，現開為南川公園內景之一，池內滿植紅蓮，池心砌一石臺，上建小亭，架石橋通往來，春秋佳日，遊賤如雲。此外尚有八景：【金佛晚霞】本縣金佛山，每當夏秋之交，夕陽返照，縹緲嵯峨，明霞萬丈，蔚為奇觀，八景一也。【白雲晴嵐】城郭有白雲巖，輕霧瀰漫，窈窕冥冥，旭日晴嵐，濃淡相映，八景二也。【合溪夜月】本縣有龍巖鳳嘴兩水，其交匯處，名曰合溪，碧波如鏡，扁舟夜月，蕩漾河心，別饒風韻，八景三也。【孝婦湧泉】縣城之南，有一小溪，清流潺潺，終年不涸，相傳有錢氏婦，事孀姑至孝，姑病思飲泉不得，氏抱甕繞河而泣，河岸石忽中裂，甘泉湧出，喜以奉姑，其病若失，八景四也。【古渡流金】縣城北十里龍崖江渡口，昔有貧僧，每晨自石縫汲水，輒有金沙流出，持以易米，恰敷口齋，僧食盡之，流金遂止，八景五也。【聖水三湖】







縣城北五里外，有水自地穴出，自底湧，高三五尺，一日三潮，寒暑不爽，潮時泉下聲如雷鳴，春秋之日，其潮特大，高可數丈，聲聞十里，人稱為聖水，八景六也。【石池臥象】縣城內興隆街後，陳姓園宅內有巨石，環伏池畔，形如酣睡之象，巍然壯觀，八景七也。【偏佛長鐘】縣城北門外，有普澤寺，古名偏佛寺，高踞山巔，孤寂清靜，每晨拂曉，僧必鳴鐘，聲震山谷，遠近可聞，佛醒居士睡夢，大有晨鐘暮鼓，發人深省之概，八景末也。

**彭水** 在南川之西三九五公里，境內山嶺重疊，在昔交通困難，人烟稀少，僅恃水道為唯一交通線，迨公路貫通後，與外界往來漸繁，舉凡外來商品，率由湘桂等省車運至此，再由水道經烏江下水轉運渝筑，僻遠之區，遂一躍而為商貨集散水陸聯運之中心矣。城郊附近名勝古蹟，有【雲頂寺】在縣城對岸之西山，山峯高入雲霄，白雲瀰漫，莫測其頂，上有寺曰【雲頂古剎】，四周古柏森森，松針遍地，入夏不暑，飄然如在仙境。【綠蔭軒】在縣城之南，宋黃山谷讀書於此，憑窗遠眺，羣山在目，俯瞰烏江，水流洶湧，該軒年久失修，漸就傾圮，現經修葺，已煥然一新。

**黔江** 位於彭水東北一百三十公里，北通咸豐，南達酉陽，水陸交通，均甚便利，雖地隘人稀，彈丸小邑，實扼川、黔、湘、鄂四省交通之樞紐，本路黔石支綫（黔江—石門坎）展向東北，直達鄂邊之石門坎，不啻咸黔兩地間之橋梁，現入川商貨，經由此地者甚眾，市面漸臻繁榮。

**秀山** 位於黔江東南二二三公里，東界永綏，南抵松桃，本路川湘幹綫貫通其間，由此東行四十七公里，即抵湘境之茶洞，經永綏、乾城、瀘溪而與本路長綫相銜，本年夏，本路秀松段支綫完成，交通益形便利，商

