


高級中學

地理

第三冊



國立編譯館主編

中華民國七十四年八月初版
中華民國八十年八月七版

高級中學地理教科書 (全四冊)

第三冊 定價：(由教育部核定後公告)

主編者 國立編譯館

編審者 國立編譯館高級中學地理科教科用書編審委員會

主任委員 劉鴻喜
委員 王洪文 王秋原 王美蓉 石再添
胡金印 施添福 徐聖謨 高景鑫
梁國常 陳伯中 陳英機 陳國彥
陳國章 賀忠儒 楊長齡 楊貴三
劉承洲 鄧運林 謝福生
編輯者 劉鴻喜 賀忠儒
總訂正 孫宥越
封面設計 吳信政
地圖繪製 吳信政 鍾永村

出版者 國立編譯館

地址：臺北市 106 舟山路二四七號
電話：三六二六一七一 傳真：三六二九二五六

印行者 正中書局 世界書局 復興書局 臺灣商務印書館
臺灣中華書局 臺灣書店 臺灣開明書店 勝利出版公司
大同書局 遠東圖書公司 環球書局 大中書局
反攻出版社 臺灣啓明書局 大聖書局 正大書局
人文出版社 建中書局 維新書局 海國書局
廣文書局 博愛圖書公司 廣興書局 大業出版社
中國書局 正光書局 東華書局 海源書局
美新圖書公司 人和出版公司 東大圖書公司 大中國圖書公司
正文書局 恆山書局 正元圖書公司 陶甄文化事業公司

經銷者 臺灣書店

門市部：臺北市 100 忠孝東路一段一七二號
電話：三九二八八四三
郵撥帳號：〇〇〇七八二一五

印刷者 內文：合同美術印刷公司
封面：

1 90394
96335
6/13
編輯大意

- 一、本書依照民國七十二年七月教育部公布之高級中學地理科課程標準編輯。
- 二、本書共分四冊，供高級中學第一、二兩學年教學之用。
- 三、本書第一冊為地理通論的自然地理部分，第二冊為地理通論的人文地理部分及世界區域地理，第三冊為世界區域地理及本國地理總論，第四冊為本國區域地理。
- 四、本書附有各種圖表、照片，希能有助教學。
- 五、本書所用度、量、衡及氣溫、雨量等單位，均採用國際標準制。
- 六、本書於必要時，課末附加注釋，但為避免增加學生負擔，此項注釋盡量省略。
- 七、本書本國地理部分編有「附錄」，其內容為配合課文作大陸現況之補注，不列為正式教材，亦不列入考試範圍。
- 八、本書如有未盡妥善之處，請各校教師隨時提出改進意見，以供修訂時之參考。

高級中學地理 第三冊

第二篇 外國地理 (續)

目 次

| | |
|-----------------------|----|
| 第一章 非洲概論 | 1 |
| 第一節 自然基礎 | 1 |
| 第二節 人文概觀 | 4 |
| 第二章 北部非洲 | 9 |
| 第一節 尼羅河谷地和撒哈拉沙漠 | 9 |
| 第二節 亞特拉斯山地三國 | 13 |
| 第三章 西部非洲和中部非洲 | 17 |
| 第一節 西部非洲 | 17 |
| 第二節 中部非洲 | 21 |
| 第四章 南部非洲和東部非洲 | 26 |
| 第一節 南部非洲 | 26 |
| 第二節 東部非洲 | 30 |
| 第五章 北美洲概論 | 35 |
| 第一節 地形和水系 | 35 |
| 第二節 氣候和居民 | 38 |
| 第六章 加拿大 | 43 |
| 第一節 自然環境 | 43 |

〔 2 〕 高級中學地理（第三冊）

| | |
|----------------------|-----|
| 第二節 經濟發展····· | 45 |
| 第七章 美國（一）····· | 49 |
| 第一節 自然環境····· | 49 |
| 第二節 人文概觀····· | 50 |
| 第八章 美國（二）····· | 54 |
| 第一節 東北部地方和中西部地方····· | 54 |
| 第二節 南部地方和西部地方····· | 56 |
| 第九章 中美和南美洲概論····· | 64 |
| 第一節 中美概況····· | 64 |
| 第二節 南美洲概觀····· | 67 |
| 第十章 中美各國····· | 73 |
| 第一節 墨西哥及中美地峽各國····· | 73 |
| 第二節 西印度羣島各國····· | 77 |
| 第十一章 南美北部和西部····· | 80 |
| 第一節 自然環境····· | 80 |
| 第二節 經濟發展····· | 82 |
| 第十二章 南美東部和南部····· | 86 |
| 第一節 自然環境····· | 86 |
| 第二節 經濟發展····· | 88 |
| 第十三章 澳洲和紐西蘭····· | 93 |
| 第一節 澳洲····· | 93 |
| 第二節 紐西蘭····· | 97 |
| 第十四章 大洋洲和兩極地方····· | 101 |
| 第一節 大洋洲····· | 101 |

| | |
|---------------|-----|
| 第二節 兩極地方····· | 104 |
|---------------|-----|

第三篇 本國地理總論

| | |
|-------------|-----|
| 第一章 疆域····· | 109 |
|-------------|-----|

| | |
|--------------------|-----|
| 第一節 地理位置和國土面積····· | 109 |
|--------------------|-----|

| | |
|--------------------|-----|
| 第二節 疆域開拓和文化擴展····· | 111 |
|--------------------|-----|

| | |
|-------------|-----|
| 第二章 地形····· | 115 |
|-------------|-----|

| | |
|-----------------|-----|
| 第一節 我國地形特徵····· | 115 |
|-----------------|-----|

| | |
|----------------|-----|
| 第二節 我國地形區····· | 117 |
|----------------|-----|

| | |
|------------------|-----|
| 第三章 海洋海岸與島嶼····· | 121 |
|------------------|-----|

| | |
|----------------|-----|
| 第一節 我國的海洋····· | 121 |
|----------------|-----|

| | |
|-------------------|-----|
| 第二節 我國的海岸與島嶼····· | 123 |
|-------------------|-----|

| | |
|-------------|-----|
| 第四章 氣候····· | 125 |
|-------------|-----|

| | |
|--------------------|-----|
| 第一節 支配我國氣候的因素····· | 125 |
|--------------------|-----|

| | |
|---------------------|-----|
| 第二節 我國的氣溫氣壓和雨量····· | 125 |
|---------------------|-----|

| | |
|----------------|-----|
| 第三節 我國氣候區····· | 130 |
|----------------|-----|

| | |
|-------------|-----|
| 第五章 水文····· | 135 |
|-------------|-----|

| | |
|------------------|-----|
| 第一節 我國的三大流域····· | 135 |
|------------------|-----|

| | |
|--------------------|-----|
| 第二節 四大河川與重要湖泊····· | 137 |
|--------------------|-----|

| | |
|------------------|-----|
| 第六章 天然植物與土壤····· | 141 |
|------------------|-----|

| | |
|---------------|-----|
| 第一節 天然植物····· | 141 |
|---------------|-----|

| | |
|-------------|-----|
| 第二節 土壤····· | 143 |
|-------------|-----|

| | |
|-------------|-----|
| 第七章 人口····· | 147 |
|-------------|-----|

| | |
|--------------------|-----|
| 第一節 我國人口的空間分布····· | 147 |
|--------------------|-----|

〔 4 〕 高級中學地理（第三冊）

| | |
|---------------------------|----------------|
| 第二節 我國人口的移動····· | 150 |
| 第八章 聚落 ····· | 153 |
| 第一節 聚落的發生和類型····· | 153 |
| 第二節 都市的結構機能與特性····· | 155 |
| 第九章 農業 ····· | 158 |
| 第一節 農業發展的地理因素····· | 158 |
| 第二節 我國的主要農作物····· | 159 |
| 第三節 我國農業區····· | 161 |
| 第十章 牧業林業和水產業 ····· | 166 |
| 第一節 牧業····· | 166 |
| 第二節 林業····· | 168 |
| 第三節 水產業····· | 174 |
| 第十一章 礦業 ····· | 175 |
| 第一節 礦產分布的地理因素····· | 175 |
| 第二節 我國的礦產資源····· | 175 |
| 第十二章 工業 ····· | 182 |
| 第一節 工業發展的地理條件····· | 182 |
| 第二節 我國工業區····· | 183 |
| 第十三章 交通 ····· | 186 |
| 第一節 我國交通網····· | 186 |
| 第二節 我國交通區····· | 188 |
| 第十四章 貿易 ····· | 192 |
| 第一節 我國對外貿易的演變····· | 192 |
| 第二節 我國對外貿易的發展····· | 193 |
| 附 錄 ····· | 196~202 |

附圖目次

一、外國地理（續）

| | | |
|-------|------------------------|------|
| 圖 1-1 | 非洲地形圖 | [26] |
| 圖 1-2 | 非洲的年雨量及河流分布圖 | 2 |
| 圖 1-3 | 十九世紀非洲政治情況變化圖解 | 5 |
| 圖 1-4 | 非洲各國政治現況及獨立年代圖 | 6 |
| 圖 2-1 | 尼羅河流域地形圖 | 10 |
| 圖 2-2 | 利比亞沿海各港及石油產區圖 | 12 |
| 圖 2-3 | 亞特拉斯山地三國資源分布圖 | 14 |
| 圖 3-1 | 西非各國地理圖 | 19 |
| 圖 3-2 | 西非各國的農礦資源分布圖 | 20 |
| 圖 3-3 | 中部非洲各國地理圖 | 22 |
| 圖 3-4 | 剛果盆地地形和資源分布圖 | 23 |
| 圖 4-1 | 南部非洲各國地理圖 | 27 |
| 圖 4-2 | 南非礦產分布圖 | 29 |
| 圖 4-3 | 東部非洲各國地理圖 | 31 |
| 圖 4-4 | 東部非洲地形圖 | 32 |
| 圖 5-1 | 北美洲地形圖 | 36 |
| 圖 5-2 | 北美洲各國地理形勢圖 | 37 |
| 圖 5-3 | 北美洲氣候、洋流及天然植物分布圖 | 39 |
| 圖 5-4 | 美洲印第安人遷移及分布圖 | 40 |
| 圖 6-1 | 加拿大行政區域圖 | 44 |
| 圖 6-2 | 加拿大礦產分布圖 | 46 |
| 圖 8-1 | 美國地理分區圖 | 54 |
| 圖 8-2 | 美國礦產分布圖 | 57 |
| 圖 8-3 | 美國工業區分布圖 | 58 |
| 圖 8-4 | 美國農業區圖 | 59 |
| 圖 8-5 | 北加州谷地灌溉及供水系統圖 | 61 |

〔 6 〕 高級中學地理（第三冊）

| | | |
|--------|---------------------------|-----|
| 圖 9-1 | 墨西哥山脈及地形分區圖 | 65 |
| 圖 9-2 | 中美氣候分區圖 | 66 |
| 圖 9-3 | 中美人口密度圖 | 68 |
| 圖 9-4 | 南美洲人口密度圖 | 70 |
| 圖 10-1 | 墨西哥及中美各國政區圖（包括地峽七國及西印度羣島） | 74 |
| 圖 10-2 | 巴拿馬運河圖 | 76 |
| 圖 11-1 | 圭亞那行政分區圖 | 81 |
| 圖 11-2 | 馬拉開波湖區油田略圖 | 83 |
| 圖 11-3 | 南美民族組成分布圖 | 84 |
| 圖 12-1 | 彭巴草原的範圍及土地利用圖 | 87 |
| 圖 12-2 | 巴西的農礦資源分布圖 | 89 |
| 圖 13-1 | 澳紐地理形勢圖 | 94 |
| 圖 13-2 | 澳洲地形分區圖 | 95 |
| 圖 13-3 | 澳紐氣候分區圖 | 95 |
| 圖 13-4 | 澳洲礦業分布圖 | 96 |
| 圖 13-5 | 紐西蘭經濟狀況分布圖 | 98 |
| 圖 14-1 | 太平洋的島嶼和交通圖 | 102 |
| 圖 14-2 | 北極區域圖 | 105 |
| 圖 14-3 | 南極區域圖 | 106 |

二、本國地理

| | | |
|-------|-------------|------|
| 圖 1-1 | 我國政區圖 | 110 |
| 圖 1-2 | 我國文化擴展圖 | 112 |
| 圖 1-3 | 我國秦漢時代文化播遷圖 | 113 |
| 圖 2-1 | 我國地形區圖 | 120後 |
| 圖 2-2 | 我國地形剖面圖 | 116 |
| 圖 2-3 | 我國地勢立體圖 | 117 |
| 圖 2-4 | 我國山脈分布圖 | 118 |
| 圖 2-5 | 東亞島弧圖 | 119 |
| 圖 3-1 | 我國海岸與海洋深度圖 | 122 |
| 圖 4-1 | 我國年均溫圖 | 126 |

| | | |
|--------|------------------------|------|
| 圖 4-2 | 我國一月氣溫圖..... | 127 |
| 圖 4-3 | 我國七月氣溫圖..... | 127 |
| 圖 4-4 | 我國一月等壓線的分布和風向圖..... | 128 |
| 圖 4-5 | 我國七月等壓線的分布和風向圖..... | 128 |
| 圖 4-6 | 我國年雨量圖..... | 130 |
| 圖 4-7 | 我國三大氣候類型與夏季季風風向圖..... | 131 |
| 圖 4-8 | 我國氣候區圖..... | 132 |
| 圖 5-1 | 我國河川流區圖..... | 135 |
| 圖 6-1 | 我國天然植物分布圖..... | 142 |
| 圖 6-2 | 我國土壤分布圖..... | 144 |
| 圖 7-1 | 我國人口密度圖..... | 149 |
| 圖 7-2 | 我國華僑分布圖..... | 151 |
| 圖 8-1 | 我國民家之一般結構型態..... | 154 |
| 圖 8-2 | 典型的中國縣城圖解..... | 155 |
| 圖 9-1 | 我國農業區域圖..... | 160 |
| 圖 9-2 | 我國茶葉產區圖..... | 162 |
| 圖 9-3 | 我國蠶絲產區圖..... | 162 |
| 圖 9-4 | 我國棉花產區圖..... | 163 |
| 圖 9-5 | 我國甘蔗甜菜產區圖..... | 163 |
| 圖 10-1 | 我國農牧界線圖..... | 166 |
| 圖 10-2 | 我國牧業區圖..... | 167 |
| 圖 10-3 | 我國林區圖..... | 169 |
| 圖 10-4 | 我國水產區圖..... | 170 |
| 圖 10-5 | 我國沿海魚類..... | 171 |
| 圖 10-6 | 我國沿海洋流與主要漁場..... | 172 |
| 圖 10-7 | 我國海洋漁業區圖..... | 173 |
| 圖 11-1 | 我國能源分布圖..... | 176 |
| 圖 11-2 | 我國非鐵金屬礦產分布圖..... | 177 |
| 圖 11-3 | 我國金屬礦產分布圖..... | 179 |
| 圖 12-1 | 我國主要工業區圖..... | 184 |
| 圖 13-1 | 我國鐵路交通及邊疆地區主要公路線圖..... | 188後 |

圖 13-2 我國交通區圖..... 189

附表目次

| | | |
|--------|-----------------------|-----|
| 表 1-1 | 世界大洲及大國面積之比較..... | 114 |
| 表 2-1 | 我國各類地形占總面積之百分比..... | 115 |
| 表 7-1 | 我國各省區人口密度表..... | 148 |
| 表 8-1 | 我國大陸都市人口..... | 156 |
| 表 10-1 | 我國各林區森林面積及林木蓄積量表..... | 170 |

照片目次

封面照片：埃及著名古蹟——金字塔

封底照片：萬里長城

一、外國地理

- 照片 1 正在放水的亞斯文水壩
- 照片 2 埃及的首都——開羅
- 照片 3 流經蘇丹的尼羅河
- 照片 4 蘇丹的主要農產出口——棉花
- 照片 5 撒哈拉沙漠上的沙丘
- 照片 6 阿爾及利亞的首都阿爾及爾
- 照片 7 摩洛哥的首都拉巴特
- 照片 8 利比亞古代的城市建築（的黎波里郊外）
- 照片 9 獅子山的首都自由城
- 照片 10 賴比瑞亞的橡膠林園
- 照片 11 奈及利亞人演奏他們傳統的樂器
- 照片 12 撒哈拉沙漠中的駱駝商隊
- 照片 13 加彭的木材輸出港
- 照片 14 薩伊人在剛果河上急流處用魚簍捕魚
- 照片 15 盧安達丘陵地區的村落分布
- 照片 16 坦尚尼亞的撒蘭港
- 照片 17 尚比亞的煉銅廠
- 照片 18 穿著傳統服裝的馬拉威少女
- 照片 19 馬達加斯加島中央高原上的田野風光
- 照片 20 史瓦濟蘭的鐵礦山
- 照片 21 在礦中鑿取礦石的南非工人
- 照片 22 南非的首都——普利托里亞市景

- 照片 23 南非金都約翰尼斯堡的市容
- 照片 24 加拿大北極地區的荒野景象
- 照片 25 加拿大的首都渥太華
- 照片 26 加拿大西岸的大都市溫哥華
- 照片 27 美國德州大平原上的肉牛飼養場
- 照片 28 加拿大境內的尼加拉瀑布——馬蹄瀑布
- 照片 29 密士失必河一瞥
- 照片 30 美國加州南部的死谷沙漠
- 照片 31 美國首都華盛頓的五角大廈（國防部）
- 照片 32 美國蘇必略湖區的鐵礦山
- 照片 33 巴拿馬運河
- 照片 34 美國西岸第一大都市洛杉磯
- 照片 35 美國西岸大城舊金山
- 照片 36 古巴的菸草田
- 照片 37 咖啡豆的乾燥過程（牙買加）
- 照片 38 巴西伊瓜蘇瀑布（位在阿根廷邊境）
- 照片 39 委內瑞拉馬拉開波湖上的油田
- 照片 40 巴西採收咖啡豆
- 照片 41 巴西聖保羅的夜景
- 照片 42 厄瓜多的特帕克西山（活火山）
- 照片 43 委內瑞拉首都——卡拉卡斯
- 照片 44 祕魯漁民的捕魚作業（附近塘鵝密集檢食漏網的小魚）
- 照片 45 巴拉圭首都——亞松森的市中心
- 照片 46 阿根廷巴塔哥尼亞區的綿羊羣
- 照片 47 麥哲倫海峽附近的企鵝
- 照片 48 澳洲雪梨
- 照片 49 澳洲特有的動物——袋鼠
- 照片 50 澳洲另一特有動物——鸕鶿（類似駝鳥）
- 照片 51 澳洲雪梨著名的音樂廳
- 照片 52 紐西蘭山麓牧場上的綿羊羣
- 照片 53 紐西蘭北島上的地熱發電廠

- 照片 54 紐西蘭的首都——威靈頓
- 照片 55 太平洋上東加王國的王宮
- 照片 56 北極區的北極熊
- 照片 57 北極夏季馴鹿渡海至另一離島放牧
- 照片 58 馴鹿覓食情形
- 照片 59 南極盛夏時的景象
- 照片 60 南極夏季科學家的雪上車隊外出工作


二、本國地理

- 照片 1 基隆港
- 照片 2 臺灣沿海的養殖漁業
- 照片 3 臺北市的商業大樓
- 照片 4 蘭嶼的海蝕洞
- 照片 5 臺灣北門鹽場
- 照片 6 臺灣溪頭的大學池
- 照片 7 廣東僑山僑胞的住屋
- 照片 8 香港的夜景
- 照片 9 廣州市的流花湖
- 照片 10 珠江上的民船
- 照片 11 廣西陽朔的山水
- 照片 12 廣西僮族的農耕
- 照片 13 貴州黃菓樹大瀑布
- 照片 14 雲南路南的石林
- 照片 15 昆明附近的農莊
- 照片 16 長江三峽——地理上一大奇觀
- 照片 17 武昌的東湖勝景
- 照片 18 湖北荊州古城
- 照片 19 黃山的飛來石奇景
- 照片 20 西陵峽南岸的黃陵廟
- 照片 21 長沙的嶽麓書院
- 照片 22 杭州的六和塔

〔 12 〕 高級中學地理（第三冊）

- 照片 23 太湖湖畔風光
- 照片 24 上海外灘的鳥瞰
- 照片 25 運河上的風帆
- 照片 26 南京的市街
- 照片 27 江蘇吳縣的名園——網師園
- 照片 28 南京中山陵石坊——上有 國父手蹟「博愛」二字
- 照片 29 東嶽泰山
- 照片 30 青島的海濱
- 照片 31 北平天壇的祈年殿
- 照片 32 北平的五塔寺
- 照片 33 八達嶺附近的長城
- 照片 34 天津寧園的雪景
- 照片 35 北平頤和園十七孔橋的雪景
- 照片 36 山西雲岡的石窟
- 照片 37 太原的永祚寺
- 照片 38 西安古老的民屋
- 照片 39 蘭州的百塔山，左爲黃河上鐵橋
- 照片 40 長城西邊的盡頭——嘉峪關


一、外國地理



照片1 正在放水的亞斯文水壩




照片2 埃及的首都—開羅




照片3 流經蘇丹的尼羅河




照片4 蘇丹的主要農產出口—棉花




照片5 撒哈拉沙漠上的沙丘



照片6 阿爾及利亞的首都阿爾及爾



照片7 摩洛哥的首都拉巴特



照片 8 利比亞古代的城市建築
（的黎波里郊外）



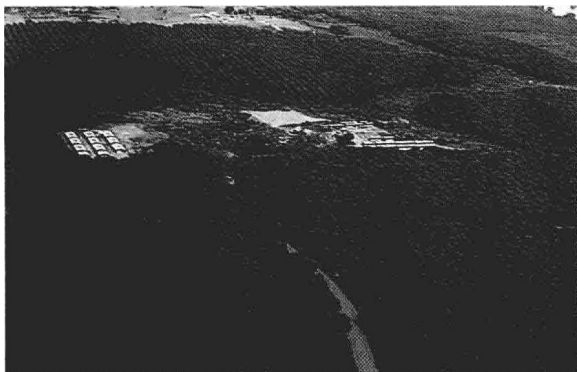
照片 12 撒哈拉沙漠中的駱駝商隊



照片 9 獅子山的首都——自由城



照片 13 加彭的木材輸出港




照片 10 賴比瑞亞的橡膠林園



照片 14 薩伊人在剛果河上急流處
用魚簍捕魚



照片 11 奈及利亞人演奏他們傳統的樂器



照片 15 盧安達丘陵地區的村落分布