

實用

最新

中國交通旅遊圖冊

82

Anthology
Tourist
Maps of China

主 編：施友義

責任編輯：楊人傑

撰 文：林金概 羅繼五

胡 強 池揚發

王樹啓 段祺仁

攝 影：黃福坤 梁希毅

戚永安 陳海霖

荆 強 劉述先

王習年 李界範

韓三當 周沁軍

中國交通旅遊圖冊

出版者：華 藝 出 版 社

印刷廠：福建彩色印刷有限公司

出版日期：1990年10月

I S B N 7—80039—256—2 / Z. 6

版權所有 請勿翻印

定價：11.50圓

目 錄

一、中國概況	(2)
圖例	(5)
二、全國及各省、市、自治區交通旅遊圖	(6)
1. 中國政區示意圖	(6)
2. 中國鐵路、公路交通	(8)
3. 中國民航	(10)
4. 北京市	(12)
5. 上海市	(14)
6. 天津市	(16)
7. 河北省	(18)
8. 山西省	(20)
9. 內蒙古自治區	(22)
10. 遼寧省	(24)
11. 吉林省	(26)
12. 黑龍江省	(28)
13. 陝西省	(30)
14. 甘肅省	(32)
15. 寧夏回族自治區	(34)
16. 青海省	(36)
17. 新疆維吾爾自治區	(38)
18. 山東省	(40)
19. 江蘇省	(42)
20. 浙江省	(44)
21. 安徽省	(46)
22. 江西省	(48)
23. 福建省	(50)
24. 台灣省	(52)
25. 河南省	(54)
26. 湖北省	(56)
27. 湖南省	(58)
28. 廣東省	(60)
29. 海南省	(62)
30. 廣西壯族自治區	(64)
31. 四川省	(66)
32. 貴州省	(68)
33. 雲南省	(70)
34. 西藏自治區	(72)
35. 北京、天津鐵路示意圖	(74)
36. 河北、山西鐵路示意圖	(76)
37. 遼寧鐵路示意圖	(78)
38. 吉林鐵路示意圖	(80)
39. 黑龍江鐵路示意圖	(82)

40. 內蒙古、甘肅、寧夏、青海、新疆鐵路示意圖	(84)
41. 陝西、四川鐵路示意圖	(86)
42. 山東、江蘇、安徽、上海鐵路示意圖	(88)
43. 浙江、江西、福建鐵路示意圖	(90)
44. 河南、湖北鐵路示意圖	(92)
45. 湖南、廣東、海南鐵路示意圖	(94)
46. 廣西、貴州、雲南鐵路示意圖	(96)
三、部份省、市、自治區旅遊點簡介：	(98)
1. 北京市	(98)
2. 上海市	(100)
3. 天津市	(100)
4. 山東省	(101)
5. 江蘇省	(103)
6. 浙江省	(104)
7. 福建省	(106)
8. 廣東省	(107)
9. 遼寧省	(108)
10. 河北省	(108)
11. 河南省	(110)
12. 陝西省	(111)
13. 山西省	(112)
14. 甘肅省	(113)
15. 安徽省	(114)
16. 江西省	(116)
17. 湖南省	(116)
18. 湖北省	(118)
19. 四川省	(119)
20. 廣西壯族自治區	(120)
四、附錄	(124)
1. 中國主要鐵路里程表	(124)
2. 中國部份主要長途汽車線路表	(125)
3. 中國主要河流通航里程表	(126)
4. 中國民航香港至內地航班表	(127)
5. 香港直飛內地包機航班表	(128)
6. 九龍至廣州直通火車	(129)
7. 香港直航內地客船	(130)
8. 九龍至內地直達巴士	(130)
9. 中國十大風景名勝	(131)
10. 中國第一、二批歷史文化名城	(131)
11. IDD電話區號表	(132)
12. 中國主要城市平均氣溫一覽表	(132)
13. 中國民航大陸、香港辦事處	(133)
14. 大陸主要旅遊接待服務機構	(134)
15. 赴大陸旅行須知	(138)

AIB CID

P982
4

中國交通旅遊圖冊

**An
Anthology OF Tourist Maps of China**

中國概況

中國位於太平洋西岸的亞洲大陸東南部，它以幅員遼闊、歷史悠久、人口衆多、山川壯麗、物產富饒而聞名於世。

中國總面積約960萬平方公里，是亞洲最大的國家。中國疆界南起南海南端曾母暗沙，北至黑龍江漠河鎮北黑龍江上主航道中心，南北縱貫5500多公里；西自帕米爾高原，東到黑龍江和烏蘇里江匯流處，東西橫跨5200多公里。陸界總長2萬多公里，與朝鮮、蘇聯、蒙古、阿富汗、巴基斯坦、印度、尼泊爾、錫金、不丹、緬甸、老撾、越南十二個鄰國接壤。大陸海岸線總長1.8萬多公里，隔渤海、黃海、東海、南海與日本、菲律賓、文萊、馬來西亞、印度尼西亞等國遙遙相望。

中國現行的行政區，基本上劃分為省（自治區、直轄市）、縣（自治區）和鄉（鎮）三級。全國省級行政區劃分為二十三個省、五個自治區（內蒙古、廣西、西藏、寧夏、新疆）、三個直轄市（北京、上海、天津），下轄2000多個縣級行政單位。一九七九年以來，設立了深圳、珠海、汕頭、廈門四個經濟特區，設立了我國最大的經濟特區海南省，將大連、秦皇島、天津、烟台、青島、連雲港、南通、上海、寧波、溫州、福州、廣州、湛江、北海列為十四個沿海對外開放城市；將珠江三角洲、長江三角洲、閩南三角地帶列為對外開放地區。還有對外開放城市和地區265個。

中國是世界上人口最多的國家，現有總人口已超過11億，約佔世界人口總數的五分之一。全國人口中，93.3%是漢族，還有蒙古、回、藏、維吾爾、苗、彝、壯、布依、朝鮮、滿、侗、瑤、白、土家、哈尼、哈薩克、傣、黎、畚、高山等50多個少數民族，分佈地區佔全國面積的50—60%。各民族聚居區的風俗習慣，保留着傳統的民族特色。如傣族的潑水節、彝族的火把節、白族的三月街、壯族的歌圩、蒙古族的那達慕大會等，已成為頗有魅力的觀光項目。

中國的氣候，具有明顯季風氣候的特點，兼有熱、溫、寒三帶的氣候類型。如海南島長夏無冬，黑龍江北部全年無夏，淮河流域四季分明，雲貴高原四季皆春。就全國來說，還是以四季變換明顯的季風氣候為主，形成了豐富多彩的、適於人類活動的自然環境。

中國地勢西高東低，地形千姿百態，山川絢麗多嬌。西部有崇高的山

嶺，深狹的河谷，廣表的高原，巨大的盆地。喜馬拉雅山脈，號稱“世界屋脊”，海拔8848米的珠穆朗瑪峰是世界第一高峰。東部以一望無際的平原和山巒青翠的丘陵分佈最廣，既有危崖怪聳的山崖，又有飛瀑流泉的幽谷，既有星羅棋佈的江湖，又有豐腴富饒的田園。在東海、南海海面上，散佈着5000多個島嶼。中國的江河，流域面積在1000平方公里以上的就有1500多條，大多順地勢向東流入太平洋。長江發源於唐古拉山主峰——格拉丹冬雪山西南側，幹流長6200公里，是我國第一大河，也是世界上最長的河流之一。黃河發源於青藏高原巴顏喀拉山北麓，幹流長5500公里，是我國第二大河。中華大地，到處是如詩似畫、多姿多彩的美景。那巍峨雄壯的“五嶽”（東嶽泰山、西嶽華山、北嶽恒山、南嶽衡山、中嶽嵩山）和佛教四大名山（山西五台山、四川峨嵋山、安徽九華山、浙江普陀山）以及以奇松、怪石、雲海、溫泉“四絕”著稱的安徽黃山，避暑勝地江西廬山，羣峰高聳、林木疊翠的福建武夷山、湖南天子山、浙江雁蕩山，還有那奔騰壯闊的長江三峽，青山碧水“甲天下”的桂林山水，美妙多姿的杭州西湖，“天下奇觀”的貴州黃果樹瀑布，不愧為令人陶醉之人間仙境。

中國是世界上經濟、文化發展最早的國家之一，有文字可考的歷史，就達四千年之久。全國到處留存着文化遺址、文物古蹟，經過陸續發掘、保護，成為人類文化寶庫中的珍品。中國古代的四大發明——指南針、造紙術、火藥、活字印刷，以及科學家張衡發明的地動儀、醫學家張仲景、孫思邈、李時珍分別編寫的《傷寒論》、《千金方》、《本草綱目》等，對世界文明的發展有深遠的影響。秦朝建造的古老的防禦工程——萬里長城，成為中華民族的象徵，是舉世聞名的世界奇蹟之一。隋代開鑿的大運河——京杭大運河，全長1794公里，至今仍是世界最長的運河。兩千年前的“秦始皇的地下軍隊”——西安秦陵兵馬俑，被稱為世界第八奇蹟。矗立岷江邊的四川樂山大佛，身高71米，肩寬28米，是世界上最大的石佛。北京的故宮，承德的避暑山莊和外八廟，曲阜的孔府和孔廟，被稱為中國的三大古建築羣。山西大同的雲崗石窟、河南洛陽的龍門石窟、甘肅敦煌的莫高窟，是中國的三大石窟藝術寶庫。浙江天台山的國清寺、杭州的靈隱寺、江蘇鎮江的金山寺、蘇州的寒山寺、河南洛陽的白馬寺、嵩山的少林寺、拉薩的大昭寺，以及福建莆田的湄洲媽祖廟，早已中外馳名。蘇州的

滄浪亭、網師園、拙政園，揚州的个園、何園、北京的頤和園、北海，各具特色，集中國園林藝術之精華。

中國的烹飪技藝講究，中國菜素享盛名。北京菜、山東菜、湖南菜、四川菜、福建菜、廣東菜、江蘇菜、浙江菜，並稱“八大菜里”。北京的全聚德烤鴨、內蒙古的涮羊肉、廣東的“烤乳豬”、杭州的“西湖醋魚”、四川的“麻婆豆腐”、山東的“乾炸赤鱗魚”、福建的“佛跳牆”，更是有口皆碑。





中國物產富饒，有許多舉世聞名的特產，還有許多產品名列世界前茅。中國是世界上礦產比較齊全的少數國家之一，鎢、銻、鉬、錫、稀土、鈾、鈦、等居世界首位；煤、鐵、石油、銅、鋁等位居世界前列。森林佔國土面積的12.7%。水力資源6.8億千瓦，居世界第一位。動、植物種類豐富，有許多農、畜產品的優良品種，不少是中國特有種。全國高等植物32000多種，其中食用植物2000多種，藥用植物3000多種；動物超過2091種，約佔世界動物種類的十分之一。有海魚1500多種，淡水魚500多種，是世界上魚產量最多的國家之一。大熊貓、金絲猴、麋鹿、揚子鱷、丹頂鶴、銀杏、水杉、杜仲等都獨絕于世。中國還有許多傳統的精美工藝品和風味獨特的土特產品享譽海內外。如潮州木雕、嘉定竹刻、惠山泥塑、宜興陶器、景德鎮瓷器、貴州蠟染、西安、洛陽的仿唐三彩、北京的玉雕、景泰藍、福州、揚州的漆器以及蘇、湘、蜀、粵的四大名繡，名揚四海。中國的書畫藝術、文房四寶、名貴藥材、名烟名酒，如長白山的人參、西藏的紅花、甘肅的當歸、寧夏的枸杞、雲南的田七、貴州的茅台酒、山西的汾酒、四川的五糧液、劍南春、江蘇的洋河大曲，以及各地別有風味的名茶，贏得了全世界的讚譽。

中國初步形成了以各種交通工具互相配合協作的四通八達的綜合交通運輸網。鐵路是交通運輸的骨幹；公路交通發展迅速，全國所有的縣都通了汽車。內河航運以長江、珠江、松花江運輸最盛。沿海關有20多條航線，各主要港口城市均有客運航班連通，並可通向世界100多個國家和地區。國內現有民用班機航空線260條，連接80多個城市。同時有國際航空線27條，同國際上四十多個航空企業建立了聯係，固定航線和包機可飛往90多個國家和地區。





圖例

居民地




序圖

-  首都
-  省、自治區、直轄市
-  其它城鎮
-  外國城市






省區圖

-  省、自治區、直轄市
-  市
-  縣
-  其它城鎮

鐵路示意圖




-  省、自治區、直轄市
-  市、縣
-  村、鎮

交通









-  鐵路
-  公路
-  國內航線
-  國際航線
-  地區航線

境界










-  國界

-  未定國界
-  省、自治區、直轄市界
-  地區界

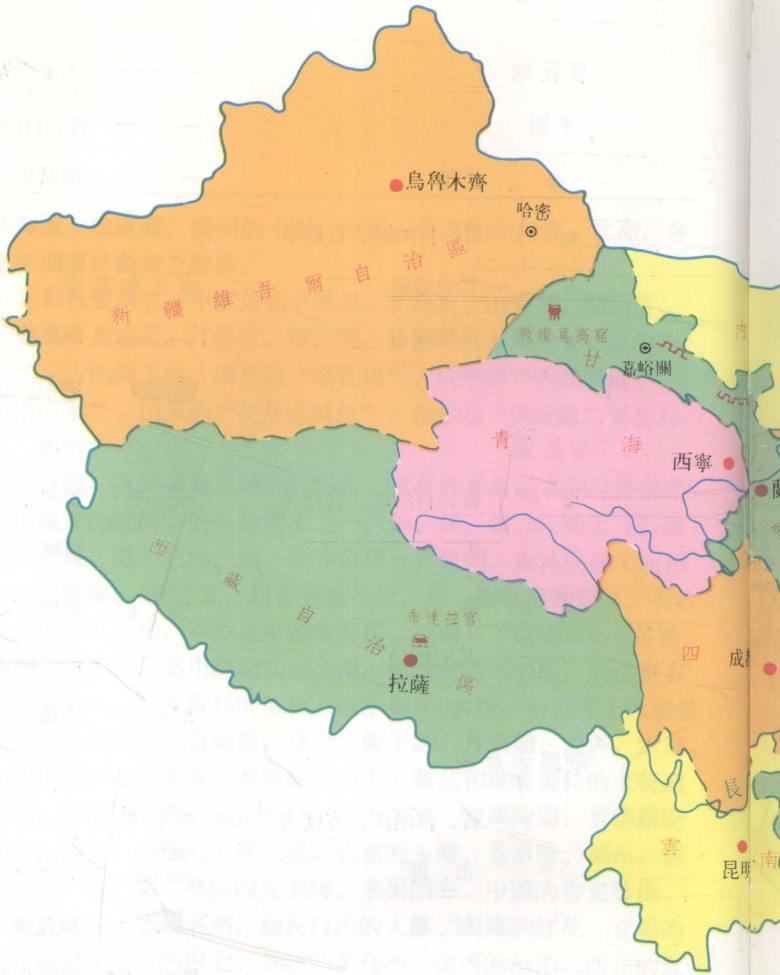
水文和其它

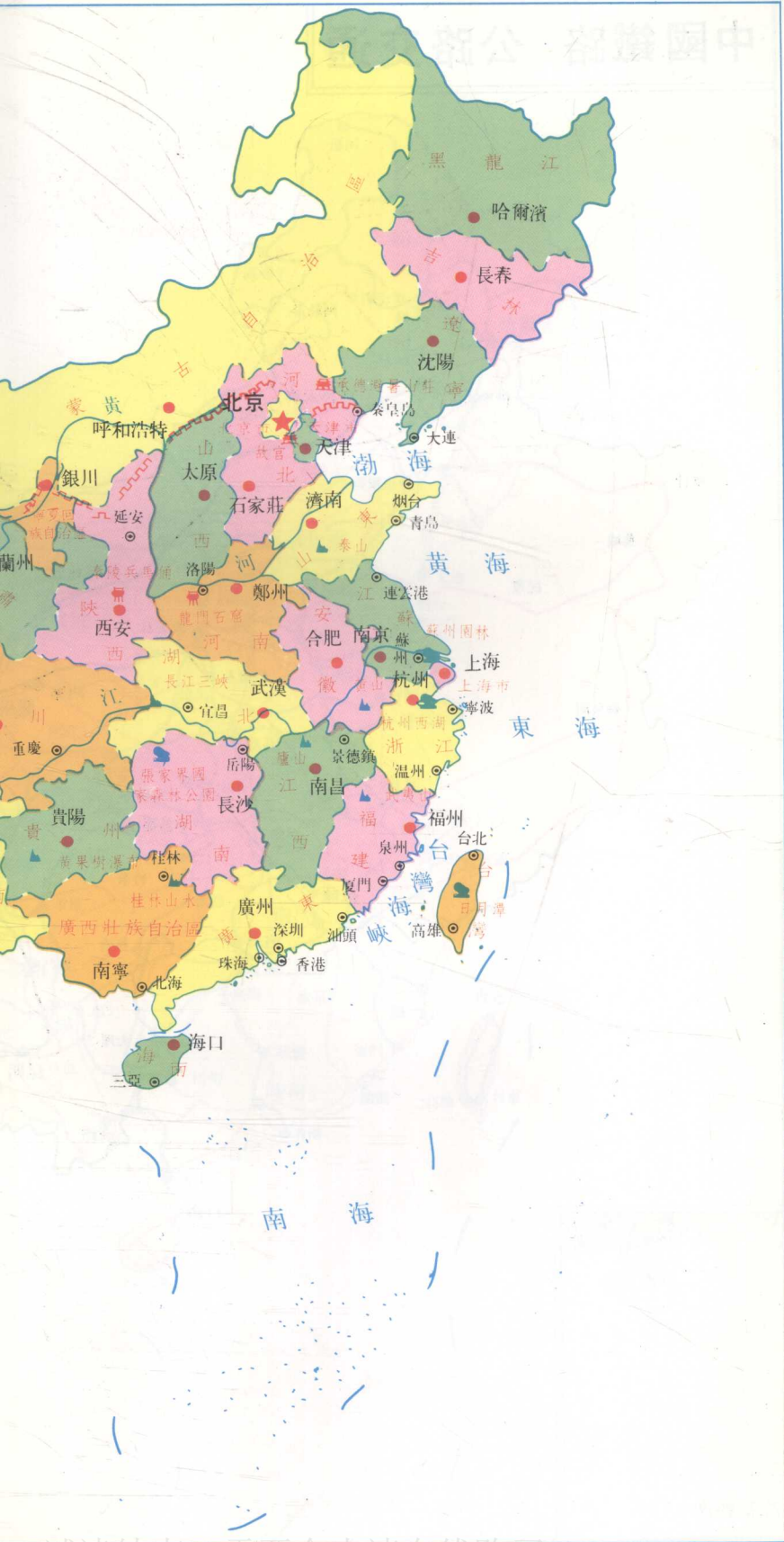
-  海岸線
-  湖泊、水庫
-  河流
-  運河、渠道
-  長城
-  公園、風景區
-  海濱游覽區
-  古迹

城市略圖

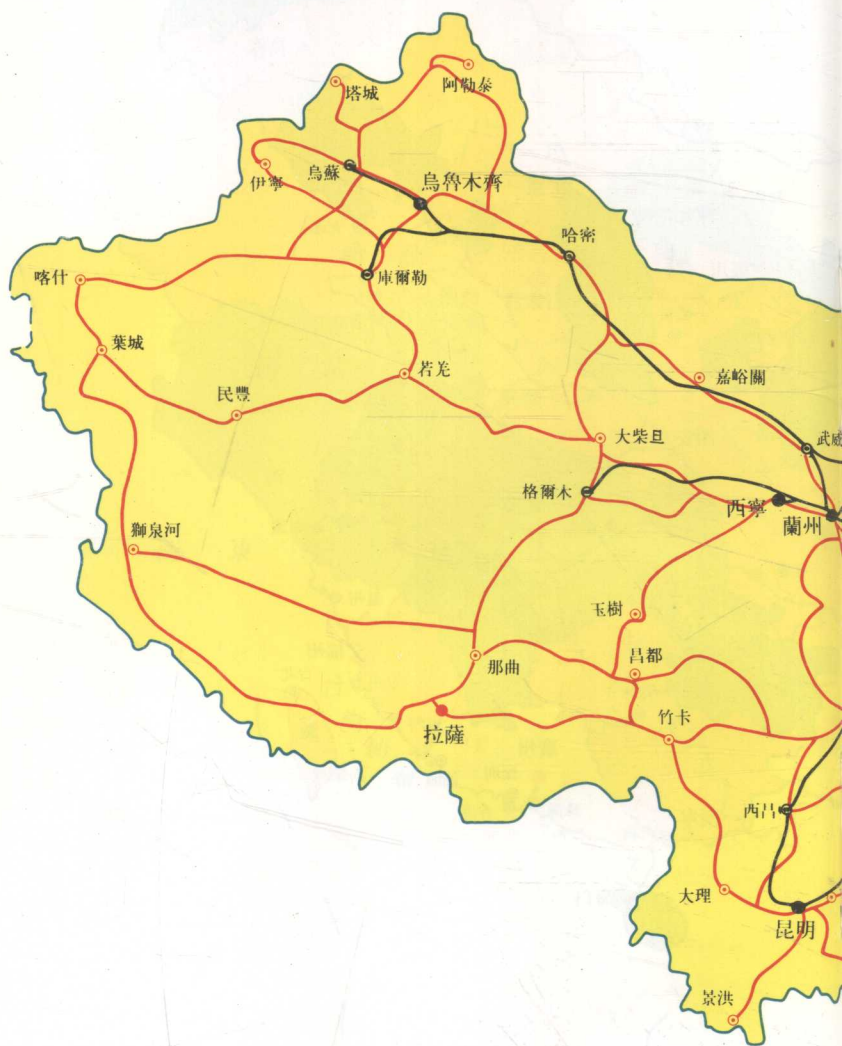
-  街區及街道
-  綠化地
-  鐵路及車站
-  公路及橋梁
-  賓館、飯店
-  醫院
-  火車站
-  汽車站
-  飛機場
-  其它

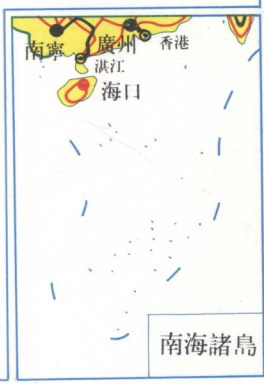
中國政區





中國鐵路 公路交通





中國民航

至莫斯科

烏魯木齊

阿克蘇

喀什

亞的斯亞貝巴、蘇黎世、法蘭克福、巴黎、倫敦

敦煌

嘉峪關

至卡拉奇、沙加

格爾木

西寧

拉薩

成都

昆明

至卡拉奇、科威特、阿布扎比、雅典、布加勒斯特、巴黎

至孟買、雅典、日內瓦、蘇黎世

至孟買、亞的斯亞貝巴

仰光

曼谷



南海諸島

北京市

