

如何使用这本地图集

How to use this atlas

最专业的公路交通地图

分省公路网交通全图

采用交通部门最新专业公路网资料编制，详细表示了国家高速公路、省级高速公路、国道、省道以及县乡道路的走向及名称编号。交通路网一览性强，行程规划更简单。

大比例尺行车地图

高速公路出入口、服务区、收费站、里程桩等信息全部依据GPS导航数据库标注，全国200多条高速公路里程速查表，专业、准确、快捷的交通资料为驾车出行全程导航。

城市街道及过境地图

独有的大比例尺城市街道、城市过境二合一地图，清晰表示进出城快速联络线路，更加方便驾驶员进出城市。

行政区划信息

各地电话区号、邮政编码、人口、面积信息

交通旅游出行资讯

餐饮住宿、美食特产信息，各省、市公路交通部门实时路况及求助救援电话，令出行有备无患

著名旅游风景名胜区推荐

精选全国各地著名旅游风景名胜区，配以精美图文介绍

分省区域快速查询索引图

可以快速查询本地区的位置及周边地市的图幅页码

最新国家高速公路名称及编号

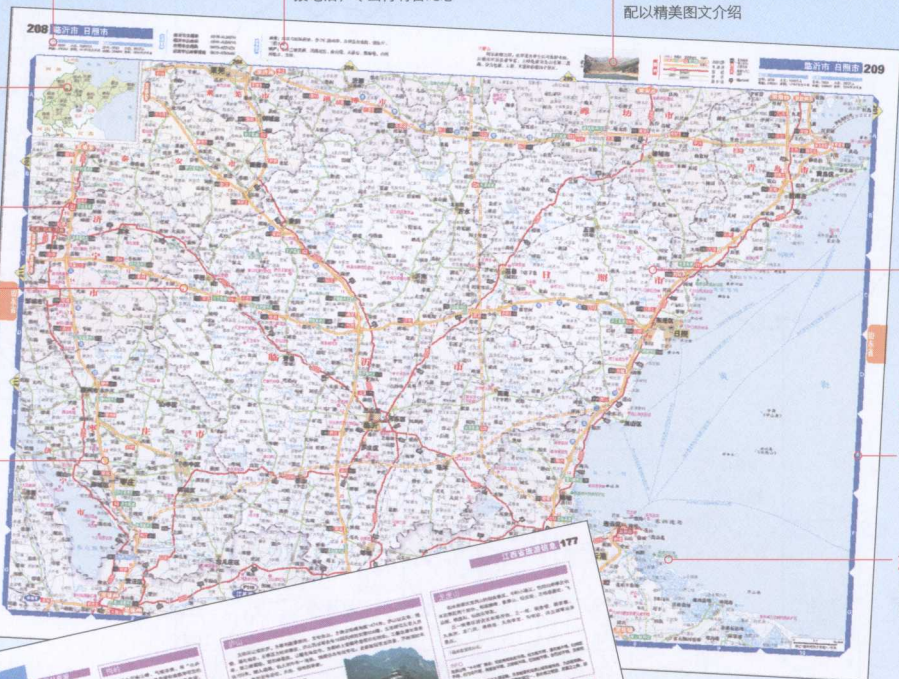
根据国家统一标准全面更新各地高速公路名称及编号，并配上新旧名称对比表格。

最新高速公路资料

根据交通部门最新资料，更新各地近200条高速公路的走向、出入口、服务区、收费站等信息。与国家主流GPS导航地图数据库同步。

最新高速公路里程桩数据

130000万公里高速公路实地测绘，结合最新GPS导航里程数据库全面更新，快速测算行车时间，方便行程规划。



详尽地名、道路

本书采用最新的基础地图数据库编制，结合民政、交通、旅游部门的资料，提供详细到村级的地名和道路信息。

索引格

结合本书后面的地名、景点索引，可以快速查询您所需要的内容。

旅游风景名胜标注

世界遗产、国家级风景名胜区、自然保护区、国家森林公园等旅游景点详细在地图上标注位置。



省市概况

精练的文字概括描述了各省市的历史文化、自然景观、民俗节庆等信息。

热点旅游地区实用信息

各省主要旅游目的地、住宿、美食、特产、旅游景点等信息。

重点旅游景点

各省重要旅游景点的图文介绍、地址、门票、电话信息，旅游小贴士非常实用。

34幅景点及自驾线路导航地图

明显标注各省的重要旅游景点，查询十分方便。高速公路名称及走向，轻松规划自驾行程

景区、景点精美图片

300幅精选旅游景区、景点的风光图片

86幅景区、景点旅游地图

精选旅游景区、景点的交通地图，

最实用的驾车出行资讯

实用信息

全国近100个城市的交通旅游、餐饮住宿、美食特产；各省、市公路交通服务部门路况及求助救援电话；各地交通广播频率；经典自驾游路线……

风景名胜

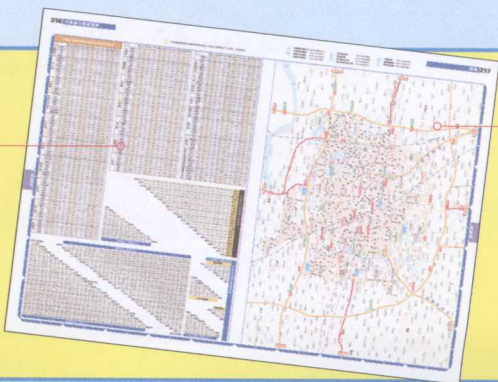
本书收录了各省、市最新的世界遗产、国家级风景名胜区、热点旅游目的地等“必游景点”信息；并特别增加了分省主要旅游景点分布图及重要旅游景区景点的图文介绍。

城际间里程表使用说明

- 城际间的路线选取原则：优先选取高速公路，其次是国道、省道等干线公路。
- 起止点算法规则：以各大中城市的城区中心作为起算点，省会等大城市的穿城距离按30km计，中小城市按20km计。
- 本书城际间里程数据，是由1200多名职业司机历时3年多时间，全程使用GPS和轨迹记录仪实地采集路径；数据核算中心通过对海量数据的统计、分析，经科学运算而得到。
- 目前，我国高速公路建设还处于快速发展期，新的高速公路通车后，城际间的最佳路线选取也会随之发生变化，相应的里程数据也会改变。本书每年都将根据最新的高速公路通车情况全面更新里程数据。
- 本书里程数据仅供参考，不作营运计价依据。

城市间公路里程表

2010年与专业物流公司合作，全面更新全国各地城市间公路里程表、高速公路里程表及省内城市里程表数据。



城市街区及过境图

利用最新影像图及GPS数据矢量数字化更新了120余幅城市街区及过境地图。



目录 Contents

中国最美的地方·中国经典自驾游线路·地图分幅查询索引·如何使用这本地图集·目录

序图·大区域行车详图	2-15
中国政区	2-3
中国高速公路	4-5
中国地形	6-7
中国旅游	8-9
环渤海地区	10-11
长江三角洲地区	12-13
珠江三角洲地区	14-15

省(市、区)公路行车详图·交通旅游信息 16-372

北京市

北京旅游信息	16-17
八达岭长城、十三陵、颐和园、故宫、天坛公园、石花洞、周口店“北京人”遗址	
交通地图·城市地图	
北京市全图	18-19
北京市公路里程表	18-19
北京六环/大兴通州亦庄	20-21
北京	22-23

天津市

天津旅游信息	24-25
盘山风景区、黄崖关长城风景区、独乐寺、古文化街、塘沽海滨、杨柳青古镇风情街、天塔湖风景区	
交通地图·城市地图	
天津市全图	26-27
天津市公路里程表	26-27
天津滨海新区	28-29
天津	30-31

河北省

河北省旅游信息	32-33
清西陵、木兰围场景区、避暑山庄、西柏坡纪念馆景区、天桂山、崆山白云洞	
交通地图·城市地图	
河北省全图	34
河北省公路里程表	35
石家庄	36
石家庄市	37
保定市	38
张家口市	39
沧州市 衡水市	40-41
邢台市	42
邯郸市	43
廊坊市 承德市/承德	44-45
秦皇岛市 唐山市/秦皇岛 唐山	46-47

山西省

山西省旅游信息	48-49
云冈石窟、恒山、五台山、北武当山、平遥古城、五老峰	
交通地图·城市地图	
山西省全图	50
山西省公路里程表	51
太原	52
吕梁市	53
太原市 阳泉市 晋中市	54-55
大同市 忻州市 朔州市/大同 朔州	56-57
临汾市 运城市 长治市 晋城市/晋城 长治 长治	58-59
过境导向图 运城过境导向图	

内蒙古自治区

内蒙古自治区旅游信息	60-61
七道桥胡杨景区、美岱召古村、呼伦湖、阿尔山国家地质公园、阿斯哈图石林、达里诺尔湖、成吉思汗陵	
交通地图·城市地图	
内蒙古自治区全图/包头	62
内蒙古自治区公路里程表	63
呼和浩特	64
呼和浩特市 包头市 乌兰察布市 巴彦卓尔市	65
鄂尔多斯市 乌海市/呼和浩特过境导向图	65
阿拉善盟	66
呼伦贝尔市/呼伦贝尔	67
锡林郭勒盟 兴安盟 赤峰市 通辽市/赤峰	68-69

辽宁省

辽宁省旅游信息	70-71
兴城海滨、沈阳故宫、永陵、本溪水洞、凤凰山、金石滩国家旅游度假区、千山景区	
交通地图·城市地图	
辽宁省全图	72
辽宁省公路里程表	73
沈阳	74

大连 抚顺	75
辽宁省西部/锦州	76-77
辽宁省东北部	78-79
辽宁省东南部/辽阳 鞍山	80-81

吉林省

吉林省旅游信息	82-83
八大部遗址、松花湖风景区、仙景台、防川、长白山、高句丽文化古迹游览区、净月潭森林公园	
交通地图·城市地图	
吉林省全图	84
吉林省公路里程表	85
长春	86
四平 松原	87
吉林省西部/长春过境导向图	88-89
吉林省东部/延吉 吉林	90-91

黑龙江省

黑龙江省旅游信息	92-93
北极村、五大连池、中国雪乡、镜泊湖、冰雪大世界、扎龙自然保护区	
交通地图·城市地图	
黑龙江省全图	94
黑龙江省公路里程表	95
哈尔滨	96-97
齐齐哈尔 牡丹江 大庆	98
黑龙江省北部 黑河	99
黑龙江省南部 佳木斯	100-101

上海市

上海市旅游信息	102-103
南翔古镇、人民广场景区、2010年上海世博会、上海外滩、上海野生动物园、朱家角古镇	
交通地图·城市地图	
上海市全图	104



China Road Atlas

for Self-driving

上海市公路里程表..... 105
上海环城高速区域..... 106-107
上海..... 108-109

江苏省

江苏省旅游信息..... 110-111
明孝陵、中山陵、瘦西湖公园、苏州林园、周庄古镇、蠡园
交通地图·城市地图
江苏省全图/江苏省高速公路里程表..... 112-113
南京..... 114-115
无锡 苏州..... 116
扬州 常州..... 117
南京市 徐州市..... 118-119
连云港市 宿迁市 淮安市/连云港..... 120-121
盐城市 南通市..... 122-123
扬州市 泰州市 镇江市..... 124-125
常州市 无锡市 苏州市..... 126-127

浙江省

浙江省旅游信息..... 128-129
莫干山、西湖、普陀山、天台山、北雁荡山、飞云湖、江郎山
交通地图·城市地图
浙江省全图/浙江省高速公路里程表..... 130-131
杭州..... 132-133
宁波..... 134
温州..... 135
杭州市..... 136-137
湖州市 嘉兴市..... 138-139
宁波市 舟山市..... 140-141
绍兴市 金华市/绍兴 义乌 金华..... 142-143
台州市 衢州市/台州 衢州..... 144-145
丽水市 温州市..... 146-147

安徽省

安徽省旅游信息..... 148-149
天柱山、琅琊山、宏村古村、黄山风景区、九华山、华亭湖
交通地图·城市地图
安徽省全图..... 150
安徽省公路里程表..... 151
合肥..... 152
池州市 黄山市/黄山..... 153
合肥市 六安市/六安..... 154-155
蚌埠市 滁州市/蚌埠..... 156-157
马鞍山市 芜湖市 宣城市 铜陵市/马鞍山 158-159
安庆市 巢湖市..... 160-161
宿州市 淮北市 淮南市/淮北..... 162
亳州市 阜阳市..... 163

福建省

福建省旅游信息..... 164-165
武夷山、鸳鸯溪、太姥山、桃源洞风景区、福建客家土楼、鼓浪屿、金湖
交通地图·城市地图
福建省全图..... 166
福建省公路里程表..... 167
福州..... 168
厦门..... 169
福州市 宁德市 莆田市/莆田..... 170-171
南平市 三明市..... 172-173
泉州市 厦门市 漳州市 龙岩市/漳州 泉州 174-175

江西省

江西省旅游信息..... 176-177
梅岭、庐山、龙虎山、三清山、井冈山风景名胜
名胜区、婺源
交通地图·城市地图
江西省全图..... 178
江西省公路里程表..... 189
南昌..... 179
南昌市 新余市 宜春市..... 180-181
上饶市 鹰潭市 景德镇市..... 182-183
九江市 萍乡市/九江..... 184-185
吉安市 赣州市..... 186-187
抚州市..... 188

山东省

山东省旅游信息..... 190-191
千佛山、泰山、崂山、灵山岛、五莲山、孔庙·孔府·孔林、孟庙·孟府·孟林
交通地图·城市地图
山东省全图..... 192-193
山东省公路里程表..... 194
济南..... 195
青岛..... 196
烟台 潍坊 淄博..... 197
济南市 德州市/德州..... 198-199
聊城市 青岛市..... 200-201
滨州市 东营市 泰安市..... 202-203
莱芜市 淄博市 潍坊市..... 204-205
烟台市 威海市/威海..... 206-207
临沂市 日照市..... 208-209
菏泽市 济宁市 枣庄市..... 210-211

河南省

河南省旅游信息..... 212-213
龙门石窟、王屋山风景名胜、云台山风景名胜、青天河风景名胜、河南博物院、嵩山少林寺
交通地图·城市地图

河南省全图/开封 洛阳..... 214-215
河南省公路里程表..... 216
郑州..... 217
郑州市..... 218
焦作市 济源市/焦作..... 219
三门峡市 洛阳市..... 220-221
安阳市 鹤壁市 濮阳市 新乡市/安阳..... 222-223
开封市 许昌市 漯河市 周口市 商丘市/许昌 224-225
南阳市 平顶山市/南阳..... 226-227
驻马店市 信阳市/信阳 驻马店..... 228-229

湖北省

湖北省旅游信息..... 230-231
武当山、三峡大坝风景区、明显陵、神农架、东湖风景区、陆水风景区、九宫山、腾龙洞
交通地图·城市地图
湖北省全图..... 232
湖北省公路里程表..... 233
武汉..... 234-235
湖北西部/宜昌..... 236-237
湖北东部/荆州 襄樊..... 238-239

湖南省

湖南省旅游信息..... 240-241
凤凰古城、猛洞河漂流、张家界国家森林公园、黄龙洞景区、岳麓山、南岳大庙
交通地图·城市地图
湖南省全图..... 242
湖南省公路里程表..... 243
长沙 株洲 湘潭..... 244-245
湖南省北部..... 246-247
湖南省南部/衡阳..... 248-249

广东省

广东省旅游信息..... 250-251
西樵山、白云山、罗浮山、梅县围屋、联芳楼、惠州西湖、湖光岩
交通地图·城市地图
广东省全图/湛江..... 252-253
广东省公路里程表..... 254
广州 环线交通..... 255
广州..... 256
深圳 惠州 东莞 佛山..... 257
广州市 佛山市/肇庆..... 258-259
清远市 韶关市..... 260-261
河源市 惠州市..... 262-263
梅州市 潮州市 汕头市 揭阳市 汕尾市 264-265
东莞市 深圳市 珠海市 中山市/珠海 266-267
茂名市 云浮市 阳江市 江门市..... 268-269
湛江市 肇庆市..... 270-271

中国高速公路 自驾导航地图集

广西壮族自治区

广西壮族自治区旅游信息	272-273
宁明花山、阳朔风景区、杨堤-兴坪、桂平西山、黄姚古镇、北海银滩公园、涠洲岛	
交通地图·城市地图	
广西壮族自治区全图	274
广西壮族自治区公路里程表	275
南宁	276
桂林 柳州	277
南宁市 防城港市 钦州市 北海市 崇左市/北海防城港	278-279
桂林市 柳州市 来宾市/柳州过境导向图	280-281
贺州市 梧州市/桂林过境导向图	282
贵港市 玉林市	283
百色市 河池市/百色	284-285

海南省

海南省旅游信息	286
万泉河漂流、博鳌水城、亚龙湾、天涯海角	
交通地图·城市地图	
海口	287
海南省公路里程表	287
海南省全图/三亚	288-289

重庆市

重庆市旅游信息	290
金佛山、小寨天坑、芙蓉江风景名胜、宝顶山摩崖造像	
交通地图·城市地图	
重庆市全图	291
重庆市公路里程表	291
重庆	292-293
重庆市西部	294-295
重庆市东部/万州	296-297

四川省

四川省旅游信息	298-299
黄龙寺、九寨沟、都江堰—青城山前、乐山、大佛、蜀南竹海、石海洞乡、峨眉山、四姑娘山	
交通地图·城市地图	
四川省全图	300
四川省公路里程表	301
成都	302-303
成都附近	304-305
四川省西部	306-307
四川省东部/乐山	308-309

贵州省

贵州省旅游信息	310-311
织金洞、赤水风景区、梵净山、漳江风景名胜、龙宫、黄果树瀑布景区、九龙洞风景区	

交通地图·城市地图

贵州省全图	312
贵阳	313
贵州省西部/贵州过境导向图	314-315
贵州省东部	316-317

云南省

云南省旅游信息	318-319
虎跳峡、玉龙雪山、泸沽湖风景名胜区、梅里雪山、阿庐古洞、西双版纳原始森林公园、苍山·洱海、腾冲热海	
交通地图·城市地图	
云南省全图	320
云南省公路里程表	321
昆明	322
大理、丽江地区	323
云南省西部/丽江 大理	324-325
云南省东部/曲靖 玉溪	326-327

西藏自治区

西藏自治区旅游信息	328-329
布达拉宫、纳木错、大昭寺、雅鲁藏布大峡谷、扎什伦布寺、珠穆朗玛峰自然保护区、冈仁波齐峰	
交通地图·城市地图	
西藏自治区全图/拉萨	330-331
西藏自治区公路里程表	332
拉萨附近	333

陕西省

陕西省旅游信息	334-335
黄帝陵、秦始皇兵马俑、药王山、骊山、华清池、华山	
交通地图·城市地图	
陕西省全图	336
宝鸡 延安 汉中	337
西安	338-339
西安宝鸡地区	340-341
陕西省北部/榆林	342-343
陕西省南部	344-345

甘肃省

甘肃省旅游信息	346
莫高窟、嘉峪关长城、崆峒山风景名胜区、麦积山石窟景区、鸣沙山—月牙泉风景名胜	
交通地图·城市地图	
甘肃省全图/甘肃省公路里程表	347
甘肃省西部/兰州 酒泉 武威	348-349
甘肃省东部/平凉 白银 天水	350-351

青海省

青海省旅游信息	352
---------	-----

鸟岛、青海湖、塔尔寺、日月山、昆仑山

交通地图·城市地图

青海省全图	354-355
青海省公路里程表	353
西宁 格尔木	353

宁夏回族自治区

宁夏回族自治区旅游信息	356-357
贺兰山岩画、贺兰口岩画保护区、同心清真大寺、须弥山石窟	
交通地图·城市地图	
宁夏回族自治区全图	356-357
宁夏回族自治区公路里程表	359
银川	358

新疆维吾尔自治区

新疆维吾尔自治区旅游信息	360
喀纳斯湖、天山天池风景区、那拉提草原	
交通地图·城市地图	
新疆维吾尔自治区全图	361
新疆维吾尔自治区里程表	366
乌鲁木齐	366
新疆维吾尔自治区西部/哈密 吐鲁番 喀什 阿勒泰	362-363
新疆维吾尔自治区东部/乌鲁木齐附近 库尔勒	364-365

香港特别行政区

香港特别行政区旅游信息	367
太平山、迪斯尼乐园、大屿山南郊野公园、浅水湾、海洋公园	
交通地图·城市地图	
香港特别行政区全图 香港岛 九龙	368

澳门特别行政区

澳门特别行政区旅游信息	369
友谊大桥、大三巴牌坊、妈祖庙	
交通地图·城市地图	
澳门特别行政区全图 澳门半岛	370

台湾省

台湾省旅游信息	371
阳明山、大鲁阁峡、日月潭、阿里山	
交通地图·城市地图	
台湾省全图 台北	372

China Road Atlas

for Self-driving



中国 高速公路 自驾导航地图集

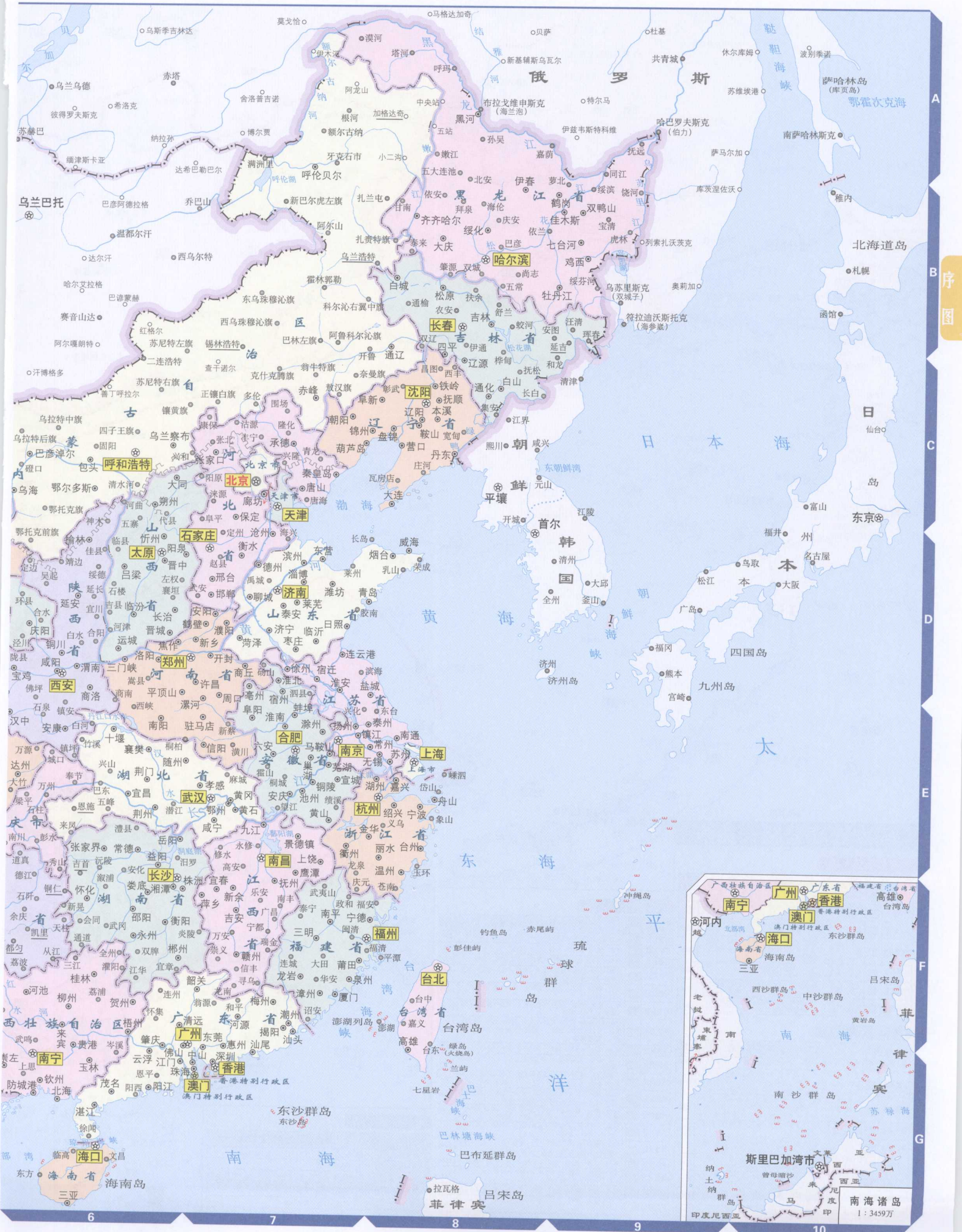
最佳自驾游目的地指南

行车地图+旅游景点+美食特产+摄影指南



山东省地图出版社

0 151 302km
图上1厘米相当于实地151千米



序图

京沪高速 G2 在建 国家高速公路首都放射线名称及编号

连霍高速 G30 在建 国家高速公路东西横线名称及编号

大广高速 G45 在建 国家高速公路南北纵线名称及编号


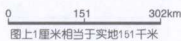
海环京高速 G98 在建 国家高速公路地区环线名称及编号

— 省级高速公路

南宁 圈出 国家高速公路起迄点

0 151 302km
图上1厘米相当于实地101千米



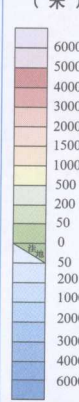


中国地形概况

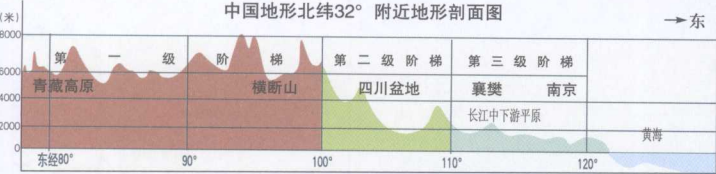
中国地势西高东低，大致呈阶梯状分布。
 第一级阶梯是青藏高原，平均海拔在4000米以上。其北部与东部边缘分布有昆仑山脉、祁连山脉、横断山脉，是地势一、二级阶梯的分界线。
 第二级阶梯上分布着大型的盆地和高原，平均海拔在1000~2000米之间，其东面的大兴安岭、太行山脉、巫山、雪峰山是地势二、三级阶梯的分界线。
 第三级阶梯上分布着广阔的平原，间有丘陵和低山，海拔多在500米以下。
 如果通过北纬32°线，自西向东作一幅中国地形剖面图，从西部的大高原，到中间的盆地，再到东部平原，西高东低，呈阶梯状逐级下降的地势特点十分明显。
 从中国陆地的第三级阶梯继续向海面以下延伸，就是浅海大陆架，这是大陆向海洋自然延伸的部分，一般深度不大，坡度较缓，海洋资源丰富。



陆高与海深 (米)



中国地形北纬32°附近地形剖面图



各类地形所占比例(%)					各级海拔高度所占比例(%)				
高原	山岭	平原	丘陵	盆地	>3000	>2000	>1000	>500	<500
33.3	26.04	18.75	9.9	11.98	25.86	7.04	24.99	16.93	25.18

序图

F

G

0 151 302km
图上1厘米相当于实地1:1千米



序图

A

B

C

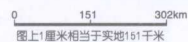
D

E

F

G

南海诸岛
1:3 020万



国家5A级旅游景区

- 北京 故宫博物院、天坛公园、颐和园、八达岭长城
- 天津 古文化街(津门故里)、盘山
- 河北 山海关、白洋淀、承德避暑山庄及周围寺庙
- 山西 云冈石窟、五台山
- 辽宁 沈阳植物园、大连老虎滩海洋公园、老虎滩极地馆
- 吉林 长春伪满皇宫博物院、长白山
- 黑龙江 太阳岛
- 上海 东方明珠广播电视塔、上海野生动物园
- 江苏 钟山-中山陵园、无锡影视基地三国水景区、拙政园、周庄古镇
- 浙江 西湖、雁荡山、普陀山
- 安徽 黄山、九华山
- 福建 鼓浪屿、武夷山
- 江西 庐山、井冈山
- 山东 烟台蓬莱阁、曲阜明故城(三孔)、泰山、泰山少林寺景区、龙门石窟、云台山
- 河南 南岳衡山、张家界-武陵源
- 湖北 黄鹤楼公园、三峡大坝
- 广东 长隆旅游度假区、深圳华侨城旅游度假区、漓江、乐满地度假世界
- 广西 南山文化旅游区、南山大小洞天
- 海南 大足石刻、巫山小三峡-小小三峡
- 四川 青城山-都江堰、峨眉山、九寨沟
- 贵州 黄果树大瀑布、龙宫
- 云南 石林、玉龙雪山
- 陕西 秦始皇兵马俑博物馆、华清池、黄帝陵
- 甘肃 嘉峪关、崆峒山
- 宁夏 沙湖、沙坡头
- 新疆 天山天池、葡萄沟、喀纳斯

中国世界遗产名录

- 文化遗产** 万里长城 故宫 敦煌莫高窟 秦始皇陵及兵马俑坑 周口店“北京人”遗址 承德避暑山庄及周围寺庙 孔庙、孔林、孔府 布达拉宫 武当山古建筑群 丽江古城 平遥古城 苏州古典园林 颐和园 天坛 大足石刻 明清皇家陵寝 龙门石窟 青城山-都江堰 皖南古村落 云冈石窟 高句丽王城、王陵及贵族墓葬 澳门历史城区 安阳殷墟 开平碉楼与村落 福建土楼
- 自然遗产** 九寨沟 黄龙 武陵源 三江并流 四川大熊猫栖息地 中国南方喀斯特(石林、荔波、武陵) 三清山
- 文化和自然双重遗产** 泰山 黄山 峨眉山-乐山大佛 武夷山
- 文化景观遗产** 庐山 五台山

国家重点风景名胜区(187处)

- 北京市 八达岭十三陵 石花洞
- 天津市 盘山
- 河北省 秦皇岛北戴河 避暑山庄及外八庙 野三坡 苍岩山 嶂石岩 西柏坡-天桂山 崂山白云洞
- 山西省 五台山 恒山 黄河壶口瀑布(与陕西共有) 北武当山 五老峰
- 内蒙古自治区 扎兰屯
- 辽宁省 千山 鸭绿江 金石滩 兴城海滨 大连海滨-旅顺口 凤凰山 本溪水洞 青山沟 医巫闾山
- 吉林省 松花湖 八大部-净月潭 仙景台 防川
- 黑龙江省 镜泊湖 五大连池
- 江苏省 太湖 南京钟山 云台山 崑崙-西太湖 三山
- 杭州西湖 富春江-新安江 雁荡山 普陀山 天台山 峰峦列岛 楠溪江 莫干山 雪窦山 双龙 方岩 百丈 瀑飞云海 仙都 江郎山 仙居 镜江-五泄 方山-长屿硃丹
- 安徽省 黄山 九华山 天柱山 琅琊山 齐云山 采石矶 巢湖 花山谜窟-浙江 太极洞 花亭湖
- 福建省 武夷山 清源山 鼓浪屿-万石山 太姥山 桃源洞-鳞隐石林 金湖 湄潭 海坛 冠豸山 鼓山 玉华洞 十八重溪 云云山
- 江西省 庐山 井冈山 三清山 龙虎山 仙女湖 三百山 梅岭-滕王阁 龟峰 高岭-瑶里 武功山 云灵山-柘林湖
- 山东省 泰山 青岛-崂山 胶东半岛海滨 博山 青州
- 河南省 鸡公山 洛阳龙门 嵩山 王屋山-云台山 石人山 林虑山 黄河 神农山
- 湖北省 武汉东湖 武当山 大洪山 隆中 九宫山 陆水
- 湖南省 衡山 武陵源 岳阳楼-洞庭湖 韶山 岳麓山 衡山 猛洞河 桃花源 紫鹊界梯田-梅山龙宫 衡寿寺
- 广东省 肇庆星湖 西樵山 丹霞山 白云山 惠州西湖 罗浮山 湖光岩
- 广西壮族自治区 桂林-漓江 桂平西山 花山
- 海南省 三亚热带海滨
- 重庆市 缙云山 长江三峡(与湖北共有) 金佛山 四面山 芙蓉江 天坑地缝
- 四川省 峨眉山 黄龙寺-九寨沟 青城山-都江堰 剑门蜀道 夔门 蜀南竹海 西岭雪山 四姑娘山 石海湖 邛崃-螺髻山 白龙洞 光雾山-诺水河 天台山 龙门山
- 贵州省 黄果树 织金洞 茅台河 红枫湖 龙宫 荔波樟江 赤水 马岭河峡谷 都匀斗篷山-剑江 九洞天 九龙洞 黎平侗乡 紫云格凸河穿洞
- 云南省 石林 大理 西双版纳三江并流 昆明滇池 丽江-玉龙雪山 腾冲地热火山 瑞丽江-大盈江 九乡 建水 普者黑 阿庐
- 西藏自治区 纳木错 羊八井地热奇观 布达拉宫 雅鲁藏布大峡谷 纳木错 珠穆朗玛峰 希夏邦玛峰 冈拉 日喀则 拉萨 布达拉宫 雅鲁藏布大峡谷 纳木错 珠穆朗玛峰 希夏邦玛峰 冈拉 日喀则 拉萨 布达拉宫
- 陕西省 华山 临潼骊山 宝鸡天台山 黄帝陵 合阳川口
- 甘肃省 麦积山 崆峒山 鸣沙山-月牙泉
- 青海省 青海湖
- 宁夏回族自治区 西夏王陵
- 新疆维吾尔自治区 天山天池 库木塔格沙漠 博斯腾湖 赛里木湖

序图

A B C D E F G

0 151 302km
图上1厘米相当于实地151千米



序图



0 26.7 53.4km
图上1厘米相当于实地26.7千米

图例

	高速公路		省、自治区、直辖市界		首都		县级行政中心
	在建		长城		省级行政中心		县以下居民地
	国道及编号、里程				地级行政中心		港口
	省道、县道及里程				州、盟、地区行政中心		机场

序图

