


陆水空分解



中国交通地图集

测绘出版社

中国交通地图集

《中国交通地图集》编辑组编

测绘出版社

图书在版编目(CIP)数据

中国交通地图集/编辑组编. —北京:
测绘出版社, 1995. 11
ISBN 7-5030-0818-0/K·263

I. 中… II. 编…
III. ①交通图—中国
IV. F512.99-64

中国版本图书馆 CIP 数据核字(95)第 16609 号

测绘出版社出版发行

(100045 北京市复外三里河路 50 号)

中国人民解放军 4210 工厂印刷·新华书店总店北京发行所经销

1995 年 10 月第 1 版·1995 年 10 月第 1 次印刷

开本: 787×1092 1/16·印张: 11

印数: 00001—30000 册

定价: 20.00 元

本图集中国国界线系按照中国地图出版社 1989 年
出版的 1:400 万《中华人民共和国地形图》绘制

目 录

序 图

中国政区····· 2—3

公路图组

中国公路····· 6—7

北京市····· 8—9

北京····· 10

天津市····· 12—13

天津····· 11

河北省····· 14—15

石家庄 秦皇岛 唐山····· 16

山西省····· 18—19

太原 大同 长治 朔州····· 17

内蒙古自治区····· 20—21

呼和浩特 包头 赤峰····· 22

辽宁省····· 24—25

沈阳 大连····· 23

吉林省····· 26—27

长春 吉林 四平····· 28

黑龙江省····· 30—31

哈尔滨 齐齐哈尔 牡丹江····· 29

上海市····· 32—33

上海····· 34

江苏省····· 36—37

南京 无锡 苏州····· 35

南通 连云港 扬州 镇江····· 38

浙江省····· 40—41

杭州 宁波 温州····· 39

安徽省····· 42—43

合肥 芜湖 蚌埠····· 44

福建省····· 46—47

福州 厦门 泉州····· 45

台湾省····· 48

江西省····· 50—51

南昌 九江 景德镇 赣州····· 49

山东省····· 52—53

济南 青岛 烟台····· 54

河南省····· 56—57

郑州 洛阳 开封····· 55

湖北省····· 58—59

武汉 黄石 荆沙····· 60

湖南省····· 62—63

长沙 株洲 衡阳····· 61

广东省····· 64—65

广州 深圳 惠州····· 66

汕头 佛山 珠海····· 67

香港地区 澳门地区····· 68

广西壮族自治区····· 70—71

南宁 桂林 北海····· 69

海南省····· 72

海口 三亚····· 73

四川省····· 74—75

成都 乐山····· 76

重庆 绵阳····· 77

贵州省····· 78—79

贵阳 六盘水 遵义····· 80

云南省····· 82—83

昆明 东川 畹町····· 81

西藏自治区····· 84—85

拉萨.....	85	中国沿海航运(二) 东海.....	137
陕西省.....	86—87	中国沿海航运(三) 南海.....	138
西安 咸阳 宝鸡.....	88	中国远洋航运略图.....	130
甘肃省.....	90—91	中国远洋航运(一) 太平洋.....	140—141
兰州 天水 白银.....	89	中国远洋航运(二) 大西洋 印度洋...	142—143
青海省.....	92—93	民航图组	
西宁 格尔木 德令哈.....	96	中国民航通航城市.....	146—147
宁夏回族自治区.....	94—95	北京市(一) 北京市(二) 北京市国际航线...	
银川.....	96	148—149
新疆维吾尔自治区.....	98—99	天津市 上海市 天津市、上海市国际航线...	
乌鲁木齐 克拉玛依 伊宁.....	97	150—151
铁路图组		河北省 山西省 内蒙古自治区.....	152
中国铁路.....	102—103	辽宁省(一) 辽宁省(二).....	153
哈尔滨局.....	104—105	吉林省 黑龙江省.....	154
沈阳局.....	106—107	山东省(一) 山东省(二).....	155
北京局.....	108—109	江苏省(一) 江苏省(二) 安徽省 江西省...	
京津唐地区.....	110—111	156
郑州局.....	112—113	浙江省(一) 浙江省(二).....	157
上海局.....	114—115	福建省(一) 台湾省.....	158
济南局.....	116	福建省(二).....	159
柳州局.....	117	河南省 湖北省.....	160
广州局.....	118—119	湖南省 广西壮族自治区.....	161
成都局.....	120—121	广东省(一).....	162
兰州局.....	122—123	广东省(二).....	163
乌鲁木齐局.....	124	广东省(三) 海南省.....	164
呼和浩特局.....	125	云南省.....	165
水运图组		贵州省 陕西省.....	166
中国水运.....	128—129	四川省(一) 四川省(二).....	167
长江航运(一) 重庆—武汉.....	130—131	甘肃省 宁夏回族自治区.....	168
长江航运(二) 武汉—上海.....	132—133	青海省 西藏自治区.....	168
珠江航运.....	134—135	新疆维吾尔自治区.....	169
中国沿海航运(一) 渤海 黄海.....	136		

序

图

中国政区



比例尺 一千八百万分之一
 0 180 360 540千米



乌兰巴托

赤塔 涅尔琴斯克

加格达奇

漠河

古莲

黑河

嫩江

北安

伊春

鹤岗

佳木斯

吉林

长春

通化

四平

沈阳

抚顺

锦州

承德

赤峰

秦皇岛

唐山

保定

石家庄

太原

阳泉

邯郸

邢台

衡水

德州

聊城

淄博

烟台

威海

青岛

日照

连云港

徐州

蚌埠

淮南

扬州

镇江

南通

泰州

盐城

淮安

哈巴罗夫斯克 (伯力)

前进

鸡西

牡丹江

绥芬河

延吉

图们

珲春

敦化

蛟河

桦甸

磐石

舒兰

德惠

九台

农安

大安

洮安

镇赉

德扶

大安

洮安

镇赉

德扶

大安

洮安

镇赉

德扶

大安

洮安

镇赉

德扶

大安

洮安

镇赉

德扶

大安

洮安

镇赉

德扶

大安

洮安

镇赉

德扶

东京

大阪

釜山

长崎

上海

南京

杭州

宁波

温州

金华

绍兴

西安

成都

重庆

昆明

拉萨

海口

香港

澳门

台北

高雄

台南

台中

新竹

基隆

苗栗

彰化

南投

雲林

嘉義

屏東

花蓮

台東

澎湖

金門

馬祖

南沙群岛

西沙群岛

中沙群岛

东沙群岛

钓鱼岛

赤尾屿

曾母暗沙

斯里巴加湾市
























南海诸岛

























0 360千米

公路图组图例

省交通图

城市交通指南

	北京	首都
	太原	省级行政中心
	唐山	市级行政中心
	涿州市	县级行政中心
	岳各庄	村镇
	高速公路	
	国道及编号	
	省道、公路里程及截点	
	县以下道路	
	航海线及里程、港口	
	铁路及车站	
	河流 瀑布 湖泊 水库	
	运河	
	珊瑚礁 机场 盐田	
	国界 沟渠	
	省、直辖市、自治区界	
	地区界 未定国界	
	长城 自然保护区	
	山峰 隘口 洞穴 古墓	
	寺庙 古塔	
	亭台、楼阁	
	古迹点 革命纪念地	
	风景名胜 游览点	

	省政府
	市政府
	主要企、事业单位
	宾馆、饭店
	长途汽车站
	医院
	停车场
	加油站
	汽车修配厂
	交警支队、大队
	主要道路进出口
	机动车禁行路段
	货运机动车禁行路段
	机动车单行路段
	货运机动车单行路段
	货运机动车禁行范围
	禁鸣喇叭范围
	外埠车辆过境路线
	禁止左转弯路口
	① 全方位 ② 单方位
	高速公路
	铁路及车站
	古城墙
	公园绿地

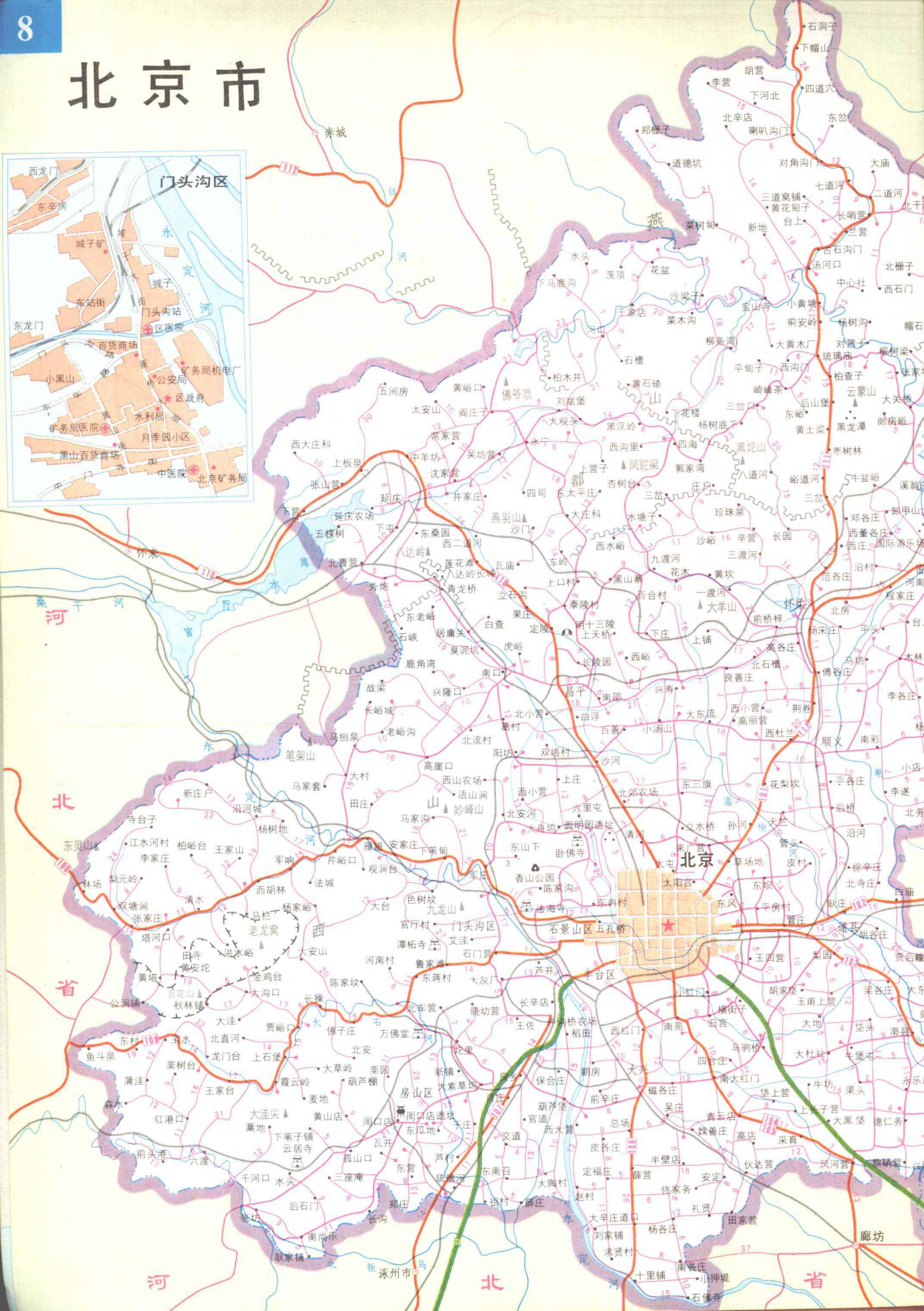
公路图组

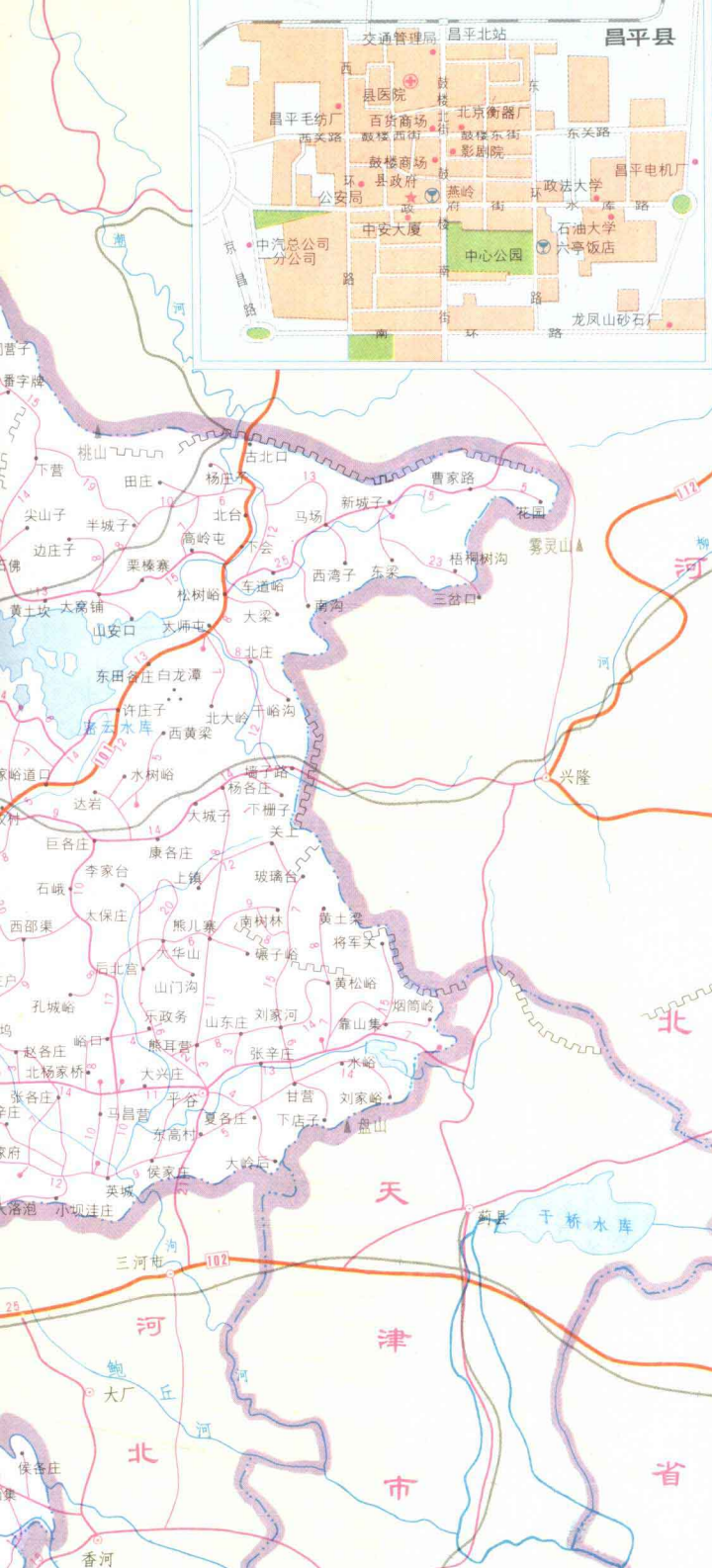
中国公路





北京市





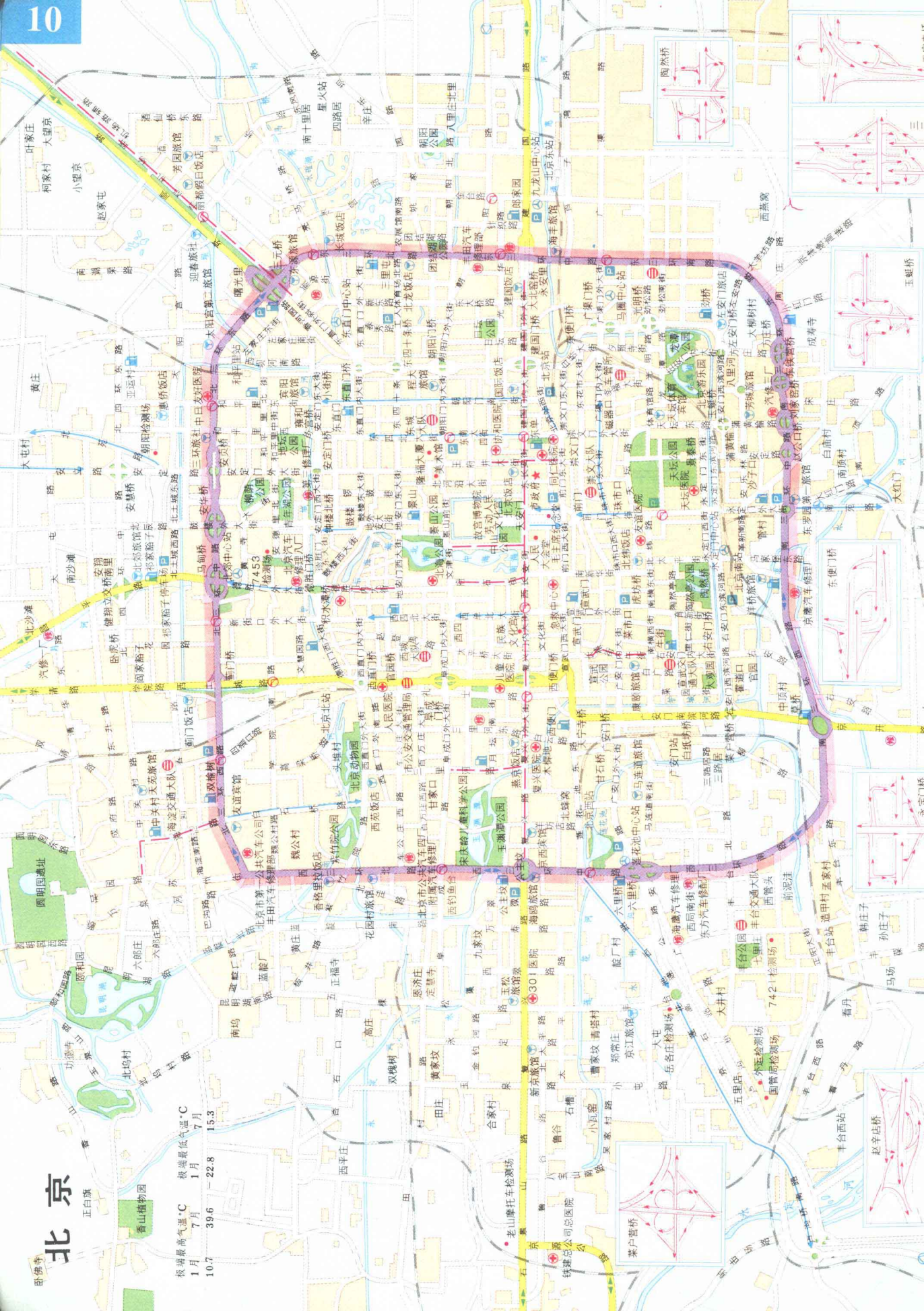
北京

正红旗

极端最高气温℃
1月 10.7
7月 39.6

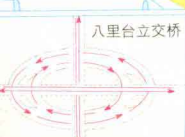
极端最低气温℃
1月 -22.8
7月 15.3

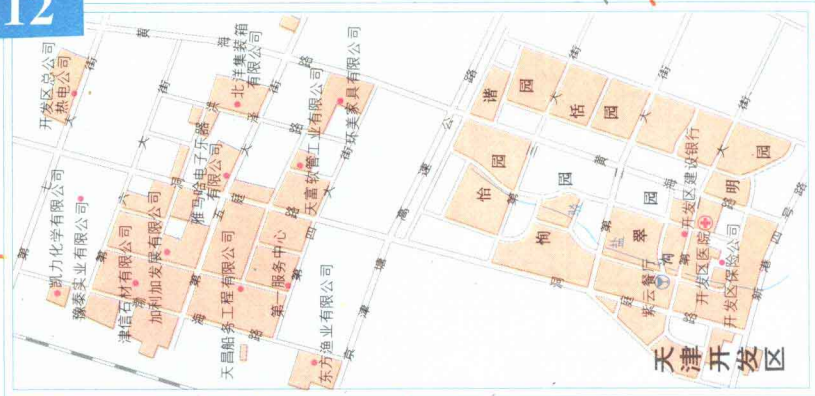
香山植物园



天津

极端最高气温 $^{\circ}\text{C}$	极端最低气温 $^{\circ}\text{C}$
1月 10.8	7月 38.7
	1月 -18.0
	7月 18.0





天津市

