

中国 司机行车 专用地图集

'09

最新国家高速公路网名称及编号

- 采用最新高速公路及城乡公路网资料编制
- 详细的高速公路出入口、服务区、收费站地图为司机精准导航
- 全国高速公路、国道、省道最新公路里程
- 大中城市过境、进出城及食宿信息令出行更加简单轻松
- 全国各地交通、旅游、美食、特产资讯

重点城市过境、进出城二合一交通详图

特别推荐

公路旅游必备

高速公路
导航版





Road
Atlas

公路旅游必备

中国司机行车 专用地图集



最新国家高速公路网名称及编号

重点城市过境、进出城二合一交通详图

采用最新高速公路及城乡公路网资料编制

详细的高速公路出入口、服务区、收费站地图为司机精准导航

全国高速公路、国道、省道最新公路里程

大中城市过境、进出城及食宿信息令出行更加简单轻松

全国各地交通、旅游、美食、特产资讯

中国旅游出版社




责任编辑：高 瑞

地图编辑：张哲皓 杨语禾 邱秦川

地图制作：杨 军 刘亚玲 王小节 钟新柱 宋荆阳
付刚明 杨 敏 黄文月 李自强 吴 翔
张正尧 欧阳爱

审 校：陈绍兵 李国华

封面设计：



BRONCOS
Design
野马设计

图书在版编目 (C I P) 数据

中国司机行车专用地图集 / 中国旅游出版社编. — 北京：
中国旅游出版社, 2009.1

ISBN 978-7-5032-3554-2

I. 中… II. 中… III. 公路图—中国—地图集 IV.
F512.99-64

中国版本图书馆CIP数据核字 (2008) 第153114号

审图号: GS(2008)2957号

中国司机行车专用地图集

· 公路旅游必备 ·

编 著：中国旅游出版社

出版发行：中国旅游出版社

地 址：北京市建国门内大街甲9号

邮政编码：100005

Http://www.cttp.net.cn

E-mail:cttp@ccta.gov.cn

印 刷：北京画中画印刷有限公司

经 销：全国各地新华书店

版 次：2009年1月第1版 2009年1月第1次印刷

开 本：880mm×1230mm 1/16

印 张：26

书 号：ISBN 978-7-5032-3554-2

定 价：80.00元

本图集中国国界线系按照中国地图出版社1989年出版的1:400万《中华人民共和国地形图》绘制

版权所有 盗版必究



地图分幅查询索引	封二
7918国家高速公路网	封三
图例	1

序图·大区域行车详图 | 2-15

中国政区	2-3
中国高速公路及国道	4-5
中国地形	6-7
中国旅游	8-9
中国东北部公路	10-11
中国东南部公路	12-13
中国西部公路	14-15

省(市、区)公路行车详图·里程表 | 16-407

华北地区

北京市 16-25

北京市全市图	16
北京市公路里程表	17
北京	18-19
东城区 西城区 崇文区 宣武区 朝阳区	
丰台区 石景山区 海淀区	20-21
门头沟区 房山区 通州区 顺义区 昌平区	
大兴区	22-23
延庆县 怀柔区 密云县 平谷区	24-25

天津市 26-33

天津市全市图	26
天津市公路里程表	27
静海县 大港区	27
和平区 河东区 河西区 南开区 河北区 红桥区	
塘沽区 东丽区 西青区 津南区 北辰区	28-29
武清区 宁河县 汉沽区	30
蓟县 宝坻区	31
天津	32-33

河北省 34-48

河北省全市图	34
石家庄	35
石家庄市	37
保定市	36
张家口市	38-39
廊坊市	40
承德市	41
秦皇岛市 唐山市	42-43
沧州市 衡水市	44-45
邢台市	46
邯郸市	47
河北省公路里程表	48

山西省 49-61

山西省全市图	49
山西省公路里程表	50
太原	51
太原市 阳泉市 晋中市	52-53
大同市 朔州市	54-55
长治市 晋城市	56-57
忻州市	58
吕梁市	59
临汾市 运城市	60-61

内蒙古自治区 62-71

内蒙古自治区全市图	
呼和浩特	62-63
呼和浩特市 包头市 乌兰察布市	
巴彦淖尔市	64-65
乌海市 鄂尔多斯市	66
呼伦贝尔市	67
锡林郭勒盟 兴安盟 赤峰市	
通辽市	68-69
阿拉善盟	70
内蒙古自治区公路里程表	71

东北地区

辽宁省 72-86

辽宁省全市图	72
辽宁省公路里程表	73
沈阳过境导向图	74
沈阳	75
沈阳市	76
铁岭市 抚顺市	77
朝阳市 葫芦岛市	78-79
阜新市 锦州市 盘锦市	80-81



鞍山市 辽阳市 本溪市 丹东市.....	82-83
大连市 营口市.....	84-85
大连.....	86

吉林省 87-97



吉林省全图.....	87
长春过境导向图.....	88
长春.....	89
长春市.....	90
吉林市.....	91
四平市 辽源市.....	92
白山市.....	93
通化市.....	94
延边朝鲜族自治州.....	95
白城市 松原市.....	96
吉林省公路里程表.....	97

黑龙江省 98-111



黑龙江省全图.....	98
黑龙江省公路里程表.....	99
哈尔滨过境导向图.....	100
哈尔滨.....	101
哈尔滨市.....	102-103
齐齐哈尔市 大庆市.....	104-105
黑河市 大兴安岭地区.....	106-107
鹤岗市 佳木斯市 双鸭山市.....	108
七台河市 鸡西市.....	108
伊春市.....	109
绥化市.....	110
牡丹江市.....	111

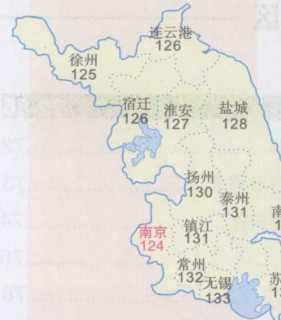
华东地区

上海市 112-121



上海市全图.....	112
上海市公路里程表.....	113
上海.....	114-115
黄浦区 卢湾区 徐汇区 长宁区 静安区.....	
普陀区 闸北区 虹口区 杨浦区 宝山区.....	
嘉定区 浦东新区.....	116-117
青浦区 松江区 金山区 闵行区.....	118-119
奉贤区 南汇区.....	120
崇明县.....	121

江苏省 122-140



江苏省全图.....	122
江苏省公路里程表.....	123
南京市.....	124
徐州市.....	125
连云港市 宿迁市 淮安市.....	126-127
盐城市.....	128
南通市.....	129
扬州市 泰州市 镇江市.....	130-131
常州市 无锡市 苏州市.....	132-133
南京过境导向图.....	134
南京.....	135

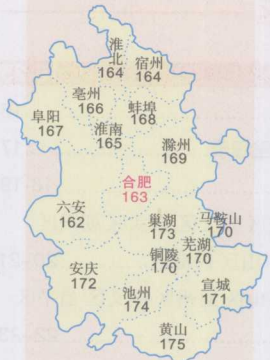
徐州 连云港.....	136
扬州.....	137
常州 镇江.....	138
无锡.....	139
苏州.....	140

浙江省 141-158



浙江省全图.....	141
杭州过境导向图.....	142
杭州.....	143
杭州市.....	144-145
湖州市.....	146
嘉兴市.....	147
宁波市 舟山市.....	148-149
绍兴市 金华市.....	150-151
台州市.....	152
衢州市.....	153
丽水市 温州市.....	154-155
宁波.....	156
温州.....	157
浙江省公路里程表.....	158

安徽省 159-176



安徽省全图.....	159
合肥过境导向图.....	160
合肥.....	161
合肥市 六安市.....	162-163
宿州市 淮北市 淮南市.....	164-165
亳州市 阜阳市.....	166-167
蚌埠市 滁州市.....	168-169
马鞍山市 芜湖市 宣城市 铜陵市.....	170-171
安庆市.....	172
巢湖市.....	173
池州市 黄山市.....	174-175
安徽省公路里程表.....	176

福建省 177-188



福建省全图.....	177
福建省公路里程表.....	178
福州.....	179
福州市 莆田市.....	180-181
南平市 宁德市.....	182-183
三明市.....	184
龙岩市.....	185
漳州市.....	186
泉州市 厦门市.....	187
厦门.....	188

江西省 189-201



江西省全图.....	189
江西省公路里程表.....	190
南昌过境导向图 南昌.....	191
南昌市 新余市 宜春市.....	192-193
上饶市 鹰潭市 景德镇市.....	194-195
抚州市 萍乡市.....	196-197
吉安市 赣州市.....	198-199
九江市.....	200-201

山东省 202-221

山东省全图.....202

山东省公路里程表.....203

济南过境导向图.....204

济南.....205

济南市 德州市.....206-207

聊城市.....208

青岛市.....209

滨州市 东营市 泰安市.....210-211

莱芜市 淄博市 潍坊市.....212-213

烟台市 威海市.....214-215

临沂市 日照市.....216-217

菏泽市 济宁市 枣庄市.....218-219

青岛.....220

潍坊 淄博 烟台.....221



华南地区

河南省 222-238

河南省全图.....222

河南省公路里程表.....223

郑州过境导向图.....224

郑州.....225

郑州市.....226

焦作市 济源市.....227

三门峡市 洛阳市.....228-229

安阳市 鹤壁市 濮阳市 新乡市.....230-231

开封市 许昌市 漯河市 周口市 商丘市.....232-233

南阳市 平顶山市.....234-235

驻马店市 信阳市.....236-237

洛阳 开封.....238



湖北省 239-255

湖北省全图.....239

武汉过境导向图.....240

武汉.....241

武汉市 咸宁市.....242-243

十堰市 襄樊市 神农架林区.....244-245

荆门市 随州市 孝感市.....246-247

黄冈市 鄂州市 黄石市.....248-249

荆州市 潜江市 天门市 仙桃市.....250-251

恩施土家族苗族自治州 宜昌市.....252-253

宜昌 襄樊.....254

湖北省公路里程表.....255



湖南省 256-271

湖南省全图.....256

湖南省公路里程表.....257

长沙过境导向图.....258

长沙.....259

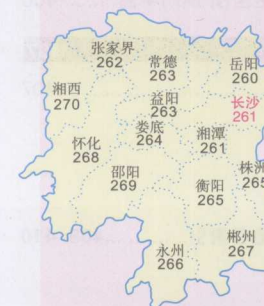
长沙市 岳阳市 湘潭市.....260-261

张家界市 常德市 益阳市.....262-263

娄底市 衡阳市 株洲市.....264-265

永州市 郴州市.....266-267

怀化市 邵阳市.....268-269



湘西土家族苗族自治州.....270

衡阳 株洲 郴州.....271

广东省 272-291

广东省全图.....272

广东省公路里程表.....273

广州市 佛山市.....274-275

清远市 韶关市.....276-277

河源市 惠州市.....278-279

梅州市 潮州市 汕头市 揭阳市

汕尾市.....280-281

东莞市 深圳市 珠海市 中山市.....282-283

茂名市 云浮市 阳江市 江门市.....284-285

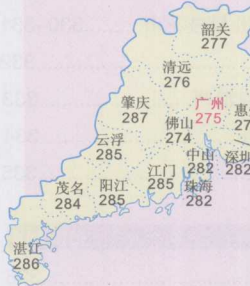
湛江市.....286

肇庆市.....287

广州过境导向图.....288

广州.....289

深圳 湛江 惠州 东莞.....290-291



广西壮族自治区 292-305

广西壮族自治区全图.....292

南宁.....293

南宁市 防城港市 钦州市

北海市.....294-295

桂林市.....296

柳州市.....297

贺州市 梧州市.....298

贵港市 玉林市.....299

百色市 崇左市.....300-301

河池市 来宾市.....302-303

桂林 柳州.....304

广西壮族自治区公路里程表.....305



海南省 306-309

海南省全图.....306-307

海南省公路里程表 三亚.....308

海口.....309



西南地区

重庆市 310-307

重庆市全图.....310-311

重庆市公路里程表.....311

重庆过境导向图.....312

重庆.....313

重庆市西部.....314-315

重庆市东部.....316-317



四川省 318-335

四川省全图.....318

四川省公路里程表.....319

成都过境导向图.....320

成都.....321

成都市.....322

绵阳市 德阳市.....323

广元市 南充市 遂宁市 广安市.....324-325



巴中市 达州市.....	326
资阳市 内江市 自贡市.....	327
眉山市 乐山市.....	328
宜宾市 泸州市.....	329
凉山彝族自治州 攀枝花市.....	330-331
雅安市.....	332
阿坝藏族羌族自治州.....	333
甘孜藏族自治州.....	334
乐山 绵阳 内江.....	335

贵州省 336-344

贵州省公路里程表.....	336
贵阳过境导向图 贵阳.....	337
贵阳市 黔南布依族苗族自治州	
黔东南苗族侗族自治州.....	338-339
毕节地区 六盘水市 安顺市	
黔西南布依族苗族自治州.....	340-341
遵义市 铜仁地区.....	342-343
贵州省公路里程表.....	344



云南省 345-357

云南省公路里程表.....	345
昆明过境导向图 昆明.....	347
昆明市 楚雄彝族自治州 曲靖市.....	348-349
玉溪市 红河哈尼族彝族自治州	
文山壮族苗族自治州.....	350-351
昭通市.....	352
德宏傣族景颇族自治州 保山市.....	353
怒江傈僳族自治州 丽江市 迪庆藏族自治州	
大理白族自治州.....	354-355
临沧市 普洱市	
西双版纳傣族自治州.....	356-357



西藏自治区 358-362

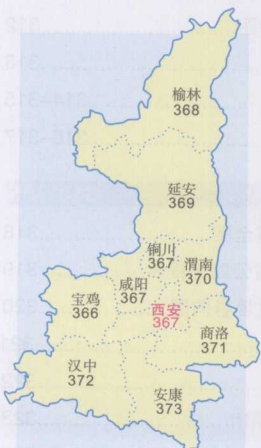
西藏自治区公路里程表.....	358-359
拉萨附近.....	360-361
西藏自治区公路里程表.....	362



西北地区

陕西省 363-375

陕西省公路里程表.....	363
西安过境导向图.....	364
西安市 宝鸡市 咸阳市 铜川市.....	366-367
榆林市 延安市.....	368-369
渭南市.....	370
商洛市.....	371
汉中市.....	372
安康市.....	373
宝鸡 延安 汉中.....	374
陕西省公路里程表.....	375



甘肃省 376-383

甘肃省公路里程表.....	376
兰州市 白银市	
临夏回族自治州 定西市	
天水市 陇南市.....	378-379
嘉峪关市 张掖市 金昌市	
武威市 酒泉市.....	380-381
甘南藏族自治州 庆阳市 平凉市.....	382
兰州.....	383



青海省 384-389

青海省公路里程表.....	384-385
西宁附近.....	386-387
西宁.....	388
青海省公路里程表.....	389



宁夏回族自治区 390-393

宁夏回族自治区公路里程表.....	390-391
银川过境导向图 银川.....	392
宁夏回族自治区公路里程表.....	393



新疆维吾尔自治区 394-404

新疆维吾尔自治区公路里程表.....	394
乌鲁木齐过境导向图 乌鲁木齐.....	395
乌鲁木齐市 昌吉回族自治州 五家渠市	
阿勒泰地区.....	396-397
克孜勒苏柯尔克孜自治州 喀什地区	
图木舒克市.....	398
阿克苏地区 阿拉尔市 和田地区.....	399
吐鲁番地区 哈密地区.....	400
巴音郭楞蒙古自治州.....	401
伊犁哈萨克自治州 博尔塔拉蒙古自治州	
克拉玛依市 塔城地区 石河子市.....	402-403
新疆维吾尔自治区公路里程表.....	404



港澳台

香港特别行政区 405

香港特别行政区公路里程表.....	405
-------------------	-----

澳门特别行政区 406

澳门特别行政区公路里程表.....	406
-------------------	-----

台湾省 407

台湾省公路里程表.....	407
---------------	-----

全国县级以上地名索引 408-410



省、市交通全图

	高速公路及出入口 上海市籍高速公路编号		国界 未定国界		州盟 地区行政中心
	高等级公路		省、自治区、直辖市界		县级行政中心 外国主要城市
	国道及编号		特别行政区界		村镇
	省道		地区界 军事分界线		长城 沙漠
	高速公路名称及编号		首都		世界自然文化遗产
	国家高速公路编号及名称		省级行政中心		国家重点风景名胜区
	县乡道及隧道 桥梁		地级市行政中心		相邻图幅页码
	铁路				

市、地区交通图

	高速公路及出入口		特别行政区界		长城 沙漠 沼泽
	收费站 高速公路服务区		地级界 县级界		山峰及高程
	高等级公路		地级界 军事分界线		港口 机场 口岸
	国道及编号		自然保护区界		世界自然文化遗产
	省道及编号及里程		首都		国家重点风景名胜区
	高速公路名称及编号		省级行政中心		自然保护区
	桥梁 县乡道及隧道		外国首都和首府		地质公园 森林公园
	大车路及山隘		地级市行政中心		一般景区景点
	铁路		州盟 地区行政中心		历史文化名城、名镇
	国界 未定国界		县级行政中心 外国主要城市		相邻图幅页码
	省、自治区、直辖市界		乡镇		索引格编号
			村庄 外国一般城镇		

城市平面图

	街区		建筑中快速路		医院
	公园 绿地		城墙		邮局
	干线 国道		省政府		宾馆 饭店
	主要街道 省道		市政府		运动场
	次要街道 县道		区政府		电视塔
	地铁 轻轨		交警部门		风景点
	铁路及车站		加油站		地铁站
	高速公路及出入口		汽修厂		大厦
	建筑中高速公路		停车场		机场
	快速路		长途汽车站		

2 中国政区

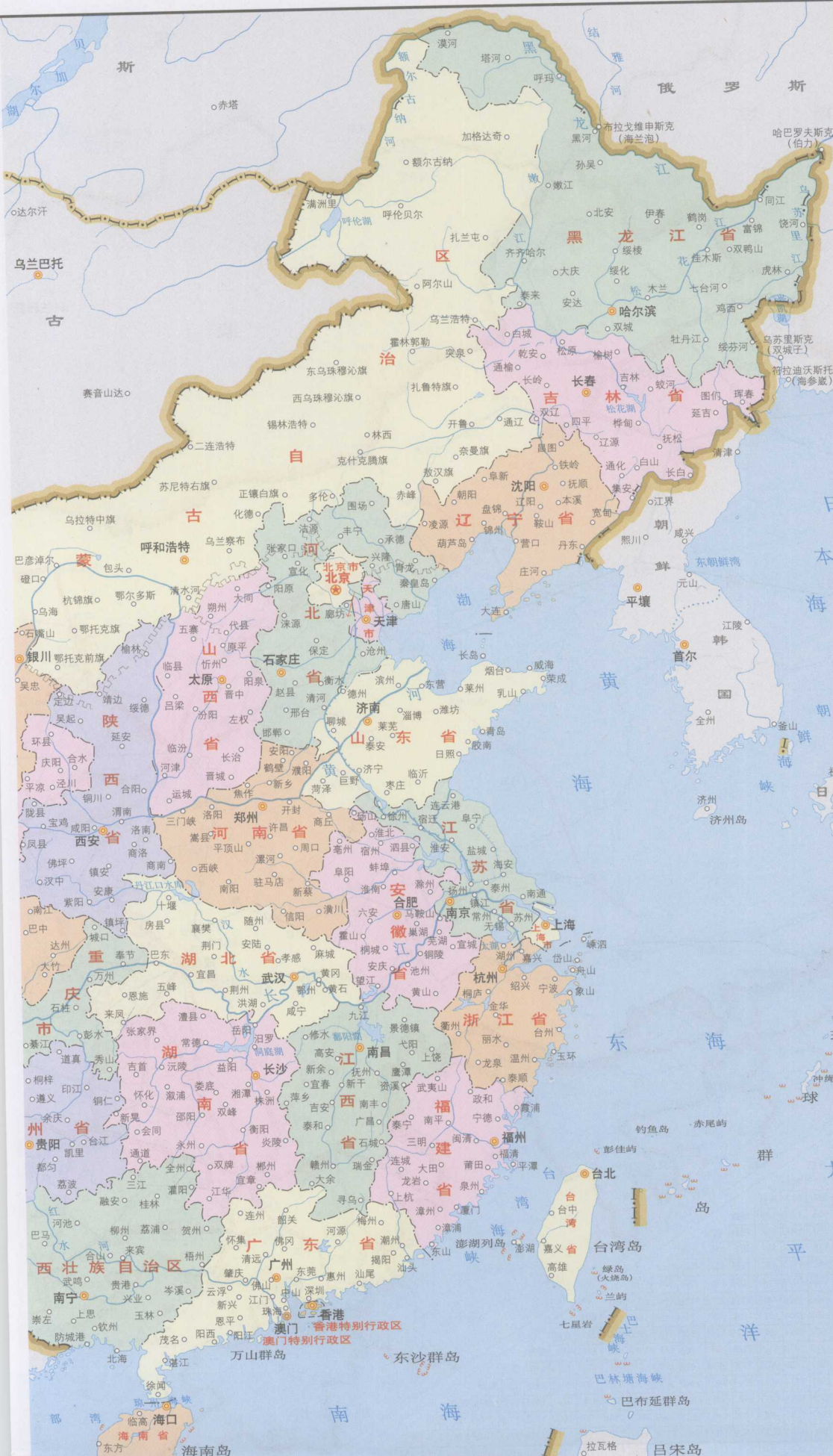
- 图例**
- 国界
 - 特别行政区界
 - 未定国界
 - 地区界
 - 省界
 - 军事分界线
 - 首都
 - 省级行政中心
 - 外国首都
 - 城镇

序图



南海诸岛
1:3400万

比例尺 1:1510万
0 151 302千米
国内1厘米相当于实地151千米



中华人民共和国行政区划统计表
(县级以上行政区划)

省级	地级	县级
行政区划单位	合计	行政区划单位
北京市		18 16市辖区 2县
天津市		18 15市辖区 3县
河北省	11 11地级市	172 36市辖区 108县 22县级市 6自治县
山西省	11 11地级市	119 23市辖区 85县 11县级市
内蒙古自治区	12 9地级市 3盟	101 21市辖区 49旗 11县级市 3自治旗 17县
辽宁省	14 14地级市	100 56市辖区 19旗 17县级市 8自治县
吉林省	9 8地级市 1自治州	60 20市辖区 17旗 20县级市 3自治县
黑龙江省	13 12地级市 1地区	128 64市辖区 45县 18县级市 1自治县
上海市		19 18市辖区 1县
江苏省	13 13地级市	106 54市辖区 25县 27县级市
浙江省	11 11地级市	90 32市辖区 35县 22县级市 1自治县
安徽省	17 17地级市	105 44市辖区 56县 5县级市
福建省	9 9地级市	85 26市辖区 45县 14县级市
江西省	11 11地级市	99 19市辖区 70县 10县级市
山东省	17 17地级市	140 49市辖区 60县 31县级市
河南省	17 17地级市	159 50市辖区 88县 21县级市
湖北省	13 12地级市 1自治州	102 38市辖区 2自治县 24县级市 1林区 37县
湖南省	14 13地级市 1自治州	122 34市辖区 65县 16县级市 7自治县
广东省	21 21地级市	121 54市辖区 41县 23县级市 3自治县
广西壮族自治区	14 14地级市	109 34市辖区 56县 7县级市 12自治县
海南省	2 2地级市	20 4市辖区 4县 6县级市 6自治县
重庆市		40 19市辖区 17县 4自治县
四川省	21 18地级市 3自治州	181 43市辖区 120县 14县级市 4自治县
贵州省	9 4地级市 2地区 3自治州	88 10市辖区 11自治县 9县级市 2特区 56县
云南省	16 8地级市 8自治州	129 12市辖区 79县 9县级市 29自治县
西藏自治区	7 1地级市 6地区	73 1市辖区 71县 1县级市
陕西省	10 10自治州	107 24市辖区 80县 3县级市
甘肃省	14 12地级市 2自治州	86 17市辖区 58县 4县级市 7自治县
青海省	8 1地级市 1地区 6自治州	43 4市辖区 30县 2县级市 7自治县
宁夏回族自治区	5 5地级市	21 8市辖区 11县 2县级市
新疆维吾尔自治区	14 2地级市 7地区 5自治州	99 11市辖区 62县 20县级市 6自治县
香港特别行政区		
澳门特别行政区		
台湾省		(资料暂缺)
合计	34 4直辖市 23省 5自治区 2特别行政区	333 283地级市 17地区 30自治州 3盟
		2860 856市辖区 369县级市 1463县 117自治县 49旗 3自治旗 2特区 1林区

序图

4 中国高速公路及国道

图例

- 高速公路
- 国道(1字头编码)
- 国道(2字头编码)
- 国道(3字头编码)
- 首都
- 省级行政中心 外国首都
- 省级以下城镇
- 建筑中高速公路



全国主要城市间公路营运里程表 (单位: km)

北京	118	天津	285	345	石家庄	503	557	221	太原	578	696	802	469	呼和浩特	741	718	1042	1284	1322	沈阳	1065	1028	1352	1594	1632	313	长春	1303	1280	1604	1846	1894	565	252	哈尔滨	1326	1250	1269	1534	1965	2052	2335	2587	上海	1278	1338	993	1044	1513	2035	2345	2597	1008	686	826	532	1074	391	902	556	武汉	1684	1744	1399	1450	1919	2441	2751	3003	1303	1092	1100	938	1113	430	1381	962	406	长沙	2479	2539	2184	2245	2714	3236	3546	3798	1798	1558	1595	1404	1028	854	2057	1757	1201	795	1508	2734	2794	2449	2500	2969	3491	3801	4053	2286	2142	2083	1988	1835	1413	2358	2012	1456	1050	807	1201	2164	2224	1879	1584	2034	2921	3231	3483	2180	1942	2057	1763	2305	1622	1885	1481	1231	1355	1893	1201	1087	1018	615	昆明	2170	2230	1885	1590	2040	2927	3237	3489	2508	2186	2326	2032	2574	1891	1891	1448	1500	1752	2200	1508	2661	2649	2376	2095	2545	3418	3728	3980	2280	2069	2077	1915	2090	1407	2285	1939	1383	977	1382	690	511	818	1201	3276	3336	2991	2608	3160	4033	4343	4595	3006	2684	2692	2572	2705	2022	2900	2554	1998	1592	1726	919	1087	1018	615	昆明	3963	4023	3678	3548	3454	4682	4992	5244	4377	4055	4361	3901	4714	4031	3849	3406	3640	3892	4041	3234	2537	2140	2958	2315	1508	1201	1087	1018	615	昆明	1810	1870	1525	1394	1300	2598	2908	3160	2223	1901	2207	1747	2676	1993	1695	1252	1602	1902	2803	2488	1308	1000	1798	2018	2154	722	兰州	2024	2084	1739	1608	1514	2812	3122	3374	2437	2115	2421	1961	2890	2207	1909	1466	1816	2116	3017	2702	1522	1214	2012	2232	1940	936	214	西宁	1207	1261	987	704	762	2060	2370	2622	2168	1846	2152	1692	2621	1938	1230	1197	1547	1847	2642	2906	1579	1398	2090	2506	2692	667	538	752	银川	3759	3819	3474	3343	3249	4547	4857	5109	4172	3850	4156	3696	4625	3942	3644	3201	3551	3851	4752	4437	3257	2949	3747	3967	2699	2671	1949	1798	2487	乌鲁木齐
----	-----	----	-----	-----	-----	-----	-----	-----	----	-----	-----	-----	-----	------	-----	-----	------	------	------	----	------	------	------	------	------	-----	----	------	------	------	------	------	-----	-----	-----	------	------	------	------	------	------	------	------	----	------	------	-----	------	------	------	------	------	------	-----	-----	-----	------	-----	-----	-----	----	------	------	------	------	------	------	------	------	------	------	------	-----	------	-----	------	-----	-----	----	------	------	------	------	------	------	------	------	------	------	------	------	------	-----	------	------	------	-----	------	------	------	------	------	------	------	------	------	------	------	------	------	------	------	------	------	------	------	-----	------	------	------	------	------	------	------	------	------	------	------	------	------	------	------	------	------	------	------	------	------	------	------	-----	----	------	------	------	------	------	------	------	------	------	------	------	------	------	------	------	------	------	------	------	------	------	------	------	------	------	------	------	------	------	------	------	------	------	------	------	------	------	-----	------	-----	-----	-----	------	------	------	------	------	------	------	------	------	------	------	------	------	------	------	------	------	------	------	------	-----	------	------	-----	----	------	------	------	------	------	------	------	------	------	------	------	------	------	------	------	------	------	------	------	------	------	------	------	------	------	------	------	------	-----	----	------	------	------	------	------	------	------	------	------	------	------	------	------	------	------	------	------	------	------	------	------	------	------	------	------	-----	----	------	------	------	------	------	------	------	------	------	------	------	------	------	------	------	------	------	------	------	------	------	------	------	------	------	-----	-----	----	------	------	-----	-----	-----	------	------	------	------	------	------	------	------	------	------	------	------	------	------	------	------	------	------	------	------	-----	-----	-----	----	------	------	------	------	------	------	------	------	------	------	------	------	------	------	------	------	------	------	------	------	------	------	------	------	------	------	------	------	------	------



比例尺 1 : 1560万
0 156 312千米
图内1厘米相当于实地156千米



中国国道一览表

编号	起迄点及经过的主要城镇	经过省份	零公里站点	总里程 (km)
101	北京—承德—沈阳	京、冀、辽	北京东直门	869
102	北京—山海关—沈阳—长春—哈尔滨	京、冀、辽、吉、黑	北京朝阳门	1317
103	北京—天津—塘沽	京、津、冀	北京建国门	166
104	北京—南京—杭州—福州	京、津、冀、鲁、苏、皖、浙、闽	北京永定门	2280
105	北京—南昌—广州—珠海	京、津、冀、鲁、豫、鄂、湘、粤、桂	北京永定门	2312
106	北京—兰考—黄冈—广州	京、冀、鲁、豫、鄂、湘、粤	北京菜户营	2422
107	北京—郑州—武汉—广州—深圳	京、冀、鲁、豫、鄂、湘、粤	北京广安门	2520
108	北京—太原—西安—成都—昆明	京、冀、晋、陕、川、滇	北京复兴门	3228
109	北京—银川—兰州—西宁—拉萨	京、冀、晋、陕、甘、青、藏	北京阜成门	3846
110	北京—呼和浩特—银川	京、冀、蒙、宁	北京德胜门	1231
111	北京—通辽—乌兰浩特—加格达奇	京、冀、蒙	北京东直门	1827
112	北京环线	津、冀	天津千里堤	1024
201	鹤岗—牡丹江—大连	黑、吉、辽	鹤岗市	1762
202	黑河—哈尔滨—吉林—沈阳—大连—旅顺	黑、吉、辽	黑河市	1726
203	明水—扶余—沈阳	黑、吉、辽	黑龙江明水县明水镇	710
204	烟台—连云港—上海	鲁、苏、沪	烟台市汽车站	967
205	山海关—淄博—南京—屯溪—深圳	冀、津、鲁、苏、皖、浙、闽、粤	秦皇岛市海阳镇	2891
206	烟台—徐州—合肥—景德镇—汕头	鲁、冀、苏、皖、赣、粤	烟台市青年路汽车站	2339
207	锡林浩特—张家口—长治—襄樊—常德—梧州—海安	冀、蒙、晋、陕、鄂、湘、桂、粤	锡林浩特市	3405
208	二连浩特—乌兰察布—太原—长治	蒙、晋	二连浩特市中国界	751
209	呼和浩特—三门峡—柳州—北海	蒙、晋、豫、鄂、湘、桂	呼和浩特市南关坊	3346
210	包头—西安—重庆—贵阳—南宁	蒙、陕、川、渝、黔、桂	包头市	3011
211	银川—西安	宁、甘、陕	银川市南门	629
212	兰州—广元—重庆	甘、川、渝	兰州市	1257
213	兰州—成都—昆明—景洪—磨憨	甘、川、滇	兰州市	2286
214	西宁—昌都—景洪	青、藏、滇	西宁市	3182
215	红柳园—敦煌—格尔木	甘、青	酒泉市柳园	856
216	阿勒泰—乌鲁木齐—巴台台	新	新疆阿勒泰市	846
217	阿勒泰—独山子—库车—和田	新	新疆阿勒泰市	1089
218	清水河—伊宁—库尔勒—若羌	新	新疆霍城县清水河	1123
219	叶城—狮泉河—拉孜	新、藏	新疆叶城县	2178
220	东营—济南—郑州	鲁、豫	东营市东城	571
221	哈尔滨—同江	黑	黑龙江同江市同江三岔起点	486
222	哈尔滨—伊春	黑	伊春市	327
223	海口—三亚(东)	琼	海口市	319
224	海口—三亚(中)	琼	海口市	296
225	海口—三亚(西)	琼	海口市	426
227	西宁—张掖	青、甘	西宁市	338
228	台北—宜兰—万荣—达仁—高雄	台	台北市	
301	绥芬河—哈尔滨—满洲里	黑、蒙	黑龙江绥芬河中俄国界	1303
302	珲春—图们—吉林—长春—乌兰浩特	吉、蒙	吉林省珲春市	1007
303	集安—四平—通辽—锡林浩特	吉、辽、蒙	吉林省集安市	1215
304	丹东—通辽—霍林河	辽、蒙	辽宁省丹东市	813
305	庄河—营口—敖汉旗—林东	辽、蒙	辽宁省庄河市	676
306	绥中—克什克腾	辽、蒙	辽宁省绥中县	507
307	黄骅—石家庄—太原—银川	冀、晋、陕、宁	河北省黄骅市	1274
308	青岛—济南—石家庄	鲁、冀	青岛市鞍山路路口	320
309	荣成—济南—宣川—兰州	鲁、冀、陕、甘	山东荣成市	2198
310	连云港—徐州—郑州—西安—天水	苏、皖、豫、甘	连云港市连云区徐州三环南路区	1222
311	徐州—许昌—西峡	苏、皖、豫	徐州市	710
312	上海—南京—合肥—西安—兰州—乌鲁木齐—霍尔果斯	沪、苏、皖、豫、陕、甘、宁、新	上海市区	4451
314	乌鲁木齐—喀什—红其拉甫	新、藏	乌鲁木齐市	1733
315	西宁—若羌—喀什	青、新	西宁市	2921
316	福州—南昌—武汉—兰州	闽、赣、鄂、陕、甘	福州市	2268
317	成都—昌都—那曲	川、藏	成都市	1827
318	上海—武汉—成都—拉萨—聂拉木	沪、浙、皖、鄂、湘、川、藏、蒙	上海市区	4877
319	厦门—长沙—重庆—成都	闽、赣、湘、渝、川	厦门市	2453
320	上海—南昌—昆明—澜沧—瑞丽	沪、浙、赣、湘、黔、滇	上海市区	2217
321	广州—桂林—贵阳—成都	粤、桂、黔、川	广州市窗口	1612
322	衡阳—桂林—南宁—凭祥—友谊关	湘、桂	衡阳市	880
323	瑞金—韶关—柳州—河池	赣、粤、桂、滇	江西瑞金市	1863
324	福州—广州—南宁—昆明	闽、粤、桂、黔、滇	福州市	2181
325	广州—湛江—南宁	粤、桂	广州市大荔	769
326	秀山—毕节—个旧—河口	渝、黔、滇	重庆市秀山县	1054
327	连云港—济宁—菏泽	鲁、苏	连云港市海连路	407
328	南京—扬州—海安	苏	南通市海安县	197
329	杭州—宁波—沈家门	浙	杭州市彭埠	206
330	温州—寿昌	浙	温州市	361

序
图



中国地形概况

中国地势西高东低，大致呈阶梯状分布。

第一级阶梯是青藏高原，平均海拔在4000米以上。其北部与东部边缘分布有昆仑山脉、祁连山脉、横断山脉，是地势一、二级阶梯的分界线。

第二级阶梯上分布着大型的盆地和高原，平均海拔在1000~2000米之间，其东面的大兴安岭、太行山脉、巫山、雪峰山是地势二、三级阶梯的分界线。


第三级阶梯上分布着广阔的平原，间有丘陵和低山，海拔多在500米以下。

如果通过北纬32°线，自西向东作一幅中国地形剖面图，从西部的大高原，到中部的盆地，再到东部平原，西高东低，呈阶梯状逐级下降的地势特点十分明显。

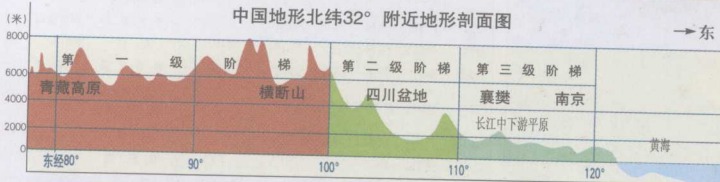
从中国陆地的第三级阶梯继续向海面以下延伸，就是浅海大陆架，这是大陆向海洋自然延伸的部分，一般深度不大，坡度较缓，海洋资源丰富。



陆高与海深 (米)



中国地形北纬32° 附近地形剖面图



各类地形所占比例(%)				
高原	山岭	平原	丘陵	盆地
33.3	26.04	18.75	9.9	11.98

各级海拔高度所占比例(%)				
>3000	>2000	>1000	>500	<500
25.86	7.04	24.99	16.93	25.18



比例尺 1 : 1510万
0 151 302千米
图内1厘米相当于实地151千米



序图

南海诸岛
1:3 020万



- 图例**
- 正在建设 高速公路
 - 快速路
 - 国道及编号、里程
 - 省道、县道及里程
 - 未定 国界
 - 省级界
 - 特别行政区界
 - 长城
 - 首都
 - 省级行政中心
 - 外国首都
 - 地级行政中心
 - 玉树
 - 县级行政中心
 - 外国主要城市
 - 县以下居民地
 - 外国一般城镇
 - 港口
 - 机场

序图

