

口述历史丛书

郭廷以 口述自传

郭廷以口述
张朋园等整理



中国大百科全书出版社

郭廷以口述自传

访问：张朋园 陈三井

陈存恭 林 泉

记录：陈三井 陈存恭

中国大百科全书出版社

图书在版编目(CIP)数据

郭廷以口述自传/郭廷以著.—北京:中国大百科全书出版社,2008.9

ISBN 978-7-5000-7970-5

I. 郭… II. 郭… III. 郭廷以(1903~1978)—自传
IV. K825.81

中国版本图书馆 CIP 数据核字(2008)第 147682 号

策划人:郭银星

责任编辑:郭银星

文字统稿:李 晓

封面设计:巴蜀阳光

中国大百科全书出版社出版发行

北京阜成门北大街 17 号 邮政编码:100037 电话:010-88390093

<http://www.ecph.com.cn>

北京巴蜀阳光图文设计有限公司制作

北京佳信达艺术印刷有限公司

新华书店经销

开本:787 毫米×1092 毫米 1/16 印张:14.75 字数:196 千字

2009 年 1 月第 1 版 2009 年 1 月第 1 次印刷

ISBN 978-7-5000-7970-5

定价:32.00 元

本书如有印装质量问题,可与出版社联系调换。

出版说明


郭廷以（1904~1975），字量宇，河南舞阳人。1926年毕业于东南大学（后更名为中央大学、南京大学）历史系，在校时受业于柳诒徵、徐则陵等名师，深受影响，打下治史问学的深厚基础。后随罗家伦赴北京清华大学任教，两人合开中国近代史课程，拓展了中国近代史学科。后又任职教于河南大学、南京政治学校、中央大学，兼任中央大学历史系主任。1949年到台湾，1955年开始筹备台湾“中央研究院”近代史研究所，1965年近代史所成立后即任所长。1969年赴美夏威夷大学讲学，1971年卸任所长职务，长期留在美国孜孜著述，1975年病逝于纽约。

郭廷以毕生致力于中国近代史研究，注重依据确实的史料立论，是实证史学的典范学者。他筚路蓝缕，著述丰富，对史料丛书编订及工具书表类撰修、近代史档案资料整理等方面均有杰出建树，深具国际影响。主要著作有《近代中国史》、《近代中国史纲》、《近代中国史事日志（清季）》、《近代中国的变局》、《中华民国史事日志》、《太平天国史事日志》、《太平天国历法考订》、《台湾史事概说》等。特别是其主持近代史所时期，秉持“为现代史保留忠实而深入的记录，以备历史学者之研究”的

宗旨，亲自拟订口述历史大纲细则，首开风气，带领一群青年史学学者，推动口述史料采录工作。他亲自主访并校理文稿，受访者 59 人，文稿近 500 万字。他还听从胡适的建议，以身作则，接受所内研究人员 15 次采访，完成《郭廷以先生访问记录》一书。

今中国大百科全书出版社将《郭廷以先生访问记录》列入《百科史学·口述历史丛书》出版，惟以统一规制，改书名为《郭廷以口述自传》。郭廷以先生的这部口述自传，以一个中国知识分子的经历，反映了上世纪 20~50 年代复杂多变的社会生活图景，及对于知识分子命运的影响。其所述史事，细微、生动而完整，尽显史家修养，是现代史研究者难得的参考资料，也是大众读者喜欢阅读的历史掌故。

为方便读者阅读，我们仅在体例上对原稿做了一些调整，如重新整理了目录、加了书名刊名符号，而纪年、数字等表达方式一仍原稿。



与尊亲合影(民国廿一年六月于开封)

此片为作者大侄儿所赠，原片已佚，此片为复制品。
(原片在作者处，原片已佚)




早年与夫人、幼儿合影



到台后的全家福(右起为长子惊闾、
三子惊闻、次子惊阊)

此片为作者大侄儿所赠，原片已佚，此片为复制品。



（民國卅九年六月廿一日）
民國四十九年欢迎哥伦比亚大学穆莱教授
（右为张贵永,左为胡秋原）




（民國卅五年）
民國三十五年王世杰院长陪同顾维钧先生及夫人访问




蒋廷黻大使及夫人与费正清教授莅所访问

林林总总同新到口交新



与萧一山教授合影





接受口述访问时的神情



近代史所同仁欢送先生赴美讲学(民国五十八年)

引言

胡适之先生在世时，几次对我说：“你为推动近代史所的口述史计划，经常找人谈话，而你自己知道的确是应该有个纪录留下来。”我想我自己一生并未参与过什么大事，所知道的也不过是所见所闻；再一想，能留下个纪录作为参考也好，免得将来遗忘。

我先从我家乡的地理、人口、居民的生活、社会的习俗谈起，再说到清末民初地方的吏治以及文教情形，然后讲讲我家庭的状况及个人的一生经历和闻见。

目 录

00	三
20	四
60	五
55	六
77	六
18	六
13	一
引 言	二
一、故乡的地理和人口	1
(一) 地理	1
(二) 人口	3
二、社会生活	4
(一) 一般的生活状况	4
(二) 婚丧习俗及农人消遣	13
三、家世	18
(一) 祖父的奋斗故事	18
(二) 我在祖师庙上学	28
(三) 故乡的土匪	38
四、中学时期	51
(一) 投考中学	51
(二) 开封二中的师长	56

(三) 五四运动前后	60
(四) 离开二中	65
(五) 初到南京	69
(六) 南高附中的师长	72
(七) 同学与朋友	77
五、大学时期	81
(一) 保送东南大学	81
(二) 由南高到东大	83
(三) 平静的学习时期	91
(四) 东大学潮的背景	95
(五) 东大学潮的经过	101
(六) 鼙鼓声中完成学业	107
六、参加国民革命军政治部工作	116
(一) 革命军克复南京前后	116
(二) 清党前后	119
(三) 任总司令部编译委员会秘书	121
七、服务于中央党务学校时期	124
(一) 中央党务学校的创立	124
(二) 蒋总司令下野	125
(三) 蒋总司令复职	129
(四) 济南惨案	130

(五) 北伐完成与党务学校之改组	133
八、清华两年	136
九、从河大、政校到中大	144
十、战时我与中大	149
十一、抗战后的经历	156
十二、怀友忆旧	165
(一) 胡宗南	165
(二) 唐培经与周鸿经	168
(三) 原素欣	169
(四) 江良规	171
(五) 胡抱一	171
(六) 赵特夫	172
(七) 曾广棻	174
附录一 辛勤开拓中国近代史研究的郭廷以先生	176
附录二 郭廷以先生简历及著作目录	190
附录三 良规的志行	205
原版出版后记	215

一、故乡的地理和人口

(一) 地理

我的家乡舞阳，在河南中部略为偏西的位置，它的面积是长方形，南北长约一百里，东西宽大概五十里。县城大致在这长方形的中间，是一个方方正正的砖城，大约是明朝嘉靖年间修建的。砖城外面还有一道土城，这是其他任何县城所没有的，我推究其由来，可能是为了防范水患。“舞阳”的名称，最早见之于战国时候。后来历史上也常见舞阳的名字，汉高祖的功臣樊哙曾封舞阳侯，城中现在尚有樊哙堂。舞阳樊姓，自称为樊哙后人。三国时候，司马懿也封过舞阳侯，但其后人并未到过舞阳。除樊哙的故事外，据说宋时狄青曾在此驻过兵，距我家北约六里有狄青湖，南十二里有狄青冢。狄青湖西北约三里，即我外祖父家所在的马村，传说是元朝一位公主的封地。马村以高楼闻名，高约二十丈，最少有七八层，是这位公主所造。

至于自然地理，舞阳城南多为山区（伏牛山的一支），城南约十里是平原，十里以外即为山区，也是舞阳仅有的山。城以

东、以西、以北三面，则尽是平原，所以住在城北的人，往往有一生未见过山的。就我自己来说，一直等到我离开河南，到南京读书，路过信阳武胜关时，方第一次看到山。这种自然环境的影响，造成河南人胸襟开朗、平正驯顺的性格。

河川方面，最北有沙河，自鲁山东流而下，沙河之南约二十五里为澧河，源出方城，再南四里为唐河，均在县城以北。我的家乡姜元店在县城东北约二十五里，有一马子河在此与澧河会合，故我小时常说：“姜元店的位置很像武昌，澧河是长江，马子河是汉水。”城南三里，有一三里河，是过去的灊水（或舞水），也即洪河的上游。许多人说，澧河在明朝嘉靖以前，很少溃决泛滥，到了嘉靖以后，水患就多了，这是什么原因呢？原来澧河上游的乾江河，本入舞水，每逢夏秋之交，山洪暴发，流入舞水，进向洪河，为害成灾。据说嘉靖时，洪河又发大水，有一位家住西平县的都御史（南京），受害甚大，淹了他的祖坟，破坏了风水，且听说水退后，祖坟上到处是小鱼。这位都御史奉命调查灾情，他便利用政治的地位，蒙蔽朝廷说：“乾江河原入澧河，为了防止灾害再发生，应令回归故道。”这是乾江河改流澧河的由来。据传说，这位都御史在乾江河与洪河之间用锅堵塞，先打下铁桩再将锅底打穿一洞，一一贯在铁桩之上，并用石灰封填成为堤坝将水流截断，故此地名曰“锅堵口”。此后每逢澧河水涨成灾，乡人即说“应当把锅堵口扒掉”。舞水本可行船，直至县城南边附近，我幼时还看见过河边的残留船板，现在已不可能了。可见地理变化之大。澧河下流至漯河镇与沙河合流。本来澧水流至漯河镇南注入洪河，后来也被堵，乃改于该镇西北处入沙河。沙河通帆船，沿河商业大镇，东为周家口，再东入安徽境至正阳关；入淮河，可通江苏的清江浦。西为北舞渡，即汉朝的

定陵县，为盐、粮商的集散地，筑有砖城，其富庶远过县城。但沙河一带的农田，并不太好，因为上游的水利不修，一遇大雨，常泛滥成灾，淹没平原。舞阳农产最富庶的地区要数澧河两岸，有如尼罗河流域的肥沃，一亩地的收成较其他地区多出两倍以上，不过，县城附近的土地也相当不错，城南山区的情况就差得甚远。

(二) 人口

澧河两岸以农产较富，所以人口也特别稠密，此为自然的现象。别处村庄稀少，往往走五六里或七八里路才见一村庄，澧河流域村庄绵延，每一村庄，少者二三十户，多者六七十户，故人口相当集中。至于舞阳究竟有多少人口？据说清朝是四十万，但那时并未彻底调查，恐怕不只此数。就大致来说，北区、东区人口较多，约占全县户口十分之七。经济状况影响文化，故民国初年，北区东区文风最盛；所谓文风盛，就是读书人多，读书人多，因为经济情况好，故最初地方兴学，创设新式学堂，都由北区东区开始，除了经济条件外，当然也与人的因素有关。

二、社会生活

(一) 一般的生活状况

大致来说，北方的生活比不上江浙一带舒服，但较诸西北各省却好得很多。就我个人的感觉，我并不以为生活太苦，尤其是在河南中部。一般来说，南阳、许昌、汝宁、信阳、潢川以及靠近鄂、皖两省一带，是河南最富庶的产粮区。三国时候，曹操曾屯田许昌，地距舞阳不远，曹操的成功，殆与粮食的生产有关。这一带大体没有大旱或大淹，旱灾几十年不见，虽说是靠天吃饭，但比起长江以南、黄河以北之需要灌溉，要轻松舒服多了。农地不必浇水，过去虽也有沟渠，但后来整个荒废，荒废的原因是风调雨顺，根本用不着沟渠。

这一带的地（北方不叫田）每年可收获两季；一为夏初的麦子，一为秋天的杂粮。麦子的收获看似重要，其实并不若秋天的杂粮。究竟一亩地一年有多少收成？一个人到底种多少地才能过活？以澧河一带而言，如自己耕种，一切正常（风调雨顺，人工照料周到，施肥也够），一亩地的麦子可有四至五斗，合一百五