



中国地图集

ZHONGGUO DITUJI



中国地图出版社



中国地图集

ZHONGGUO DITUJI



中国地图出版社

图书在版编目(CIP)数据

中国地图集 / 杜秀荣, 唐建军主编. —北京: 中国地图出版社, 2004.10

ISBN 7-5031-3560-3

I. 中... II. ①杜...②唐... III. 地图集—中国
IV. K992

中国版本图书馆 CIP 数据核字(2004)第 089129 号

中国地图集

中国地图出版社编制出版发行

(北京市白纸坊西街 3 号 邮编 100054)

北京雅昌彩色印刷有限公司印制

新华书店经销

210 × 297 20.75 印张

2005 年 1 月第 1 版 北京第 2 次印刷

ISBN7-5031-3560-3/K·1905 印数: 1001-11000

GS (2004) 474 号 定价: 98.00 元

本图集上中国国界线系按照中国地图出版社 1989 年出版的 1:400 万《中华人民共和国地形图》绘制

版权所有, 侵权必究

本书如有残缺, 请与本社发行部联系调换

前言

QIAN YAN

中国地图出版社自1954年建社以来，先后出版了多种版本的中国地图集，其中最后一个版本完成于1995年。随着我国改革开放的深入发展，对外交往日益频繁，人们更加需要全面、系统、直观、准确地了解我国自然、经济和社会概况。为此，我们重新编辑出版了这部内容丰富、形式新颖美观、能够反映时代特点、具有较高实用价值的地图参考工具书——《中国地图集》，供广大读者了解研究基本国情、省情和学习中国地理时使用。

一本图集承袭了已出版的中国地图集的基本结构模式，并在此基础上，继往开来，推陈出新，无论是内容或是形式都有了较大改进。图集突破了传统的地图编制工艺，是数字时代的新产品。

本图集由序图、省区图和地名索引三部分组成。

序图，起导言与总述作用。重点反映我国自然环境、社会、人文和经济各要素的宏观分布。包括水系、地势、海洋、地表覆盖、矿产资源、地质灾害、气候、环境保护、民族、人口、旅游资源和交通等，共18幅。

省区图为本图集的主体，内容包括省区普通地理图和地区扩大图、主要城市图和文字说明。省区普通地理图按省级行政单位各一幅成图，另设置了4个典型地区扩大图，详细地反映了各省区的自然地理和社会经济等基本信息。城市图表示了187个全国主要城市，反映了各城市的基本结构和概貌。文字说明约17万字，较全面系统地介绍了各省区、城市的历史沿革、自然环境、自然资源、经济及旅游等内容，与地图内容相得益彰。

地名索引收录了省区图和地区扩大图中出现的全部地名，约4万条，每条列出名称、省别、图幅页码和图上检索坐标，便于读者迅速查找地名。

本图集内容涉及面广、信息量大，编辑人员虽竭尽全力，但不足和疏漏之处在所难免，敬请广大读者批评指正。

编者

《中国地图集》

编纂委员会

主任 白 洎
副主任 高锡瑞 徐根才 陆用森 端木杰
委员 (以姓氏笔划为序)
万必文 王锁柱 关东育 杜秀荣 杨守一 李绍明 吴秦杰
陈成永 陈 潮 范 毅 周 敏 倪庆华 郭 宝 唐建军

编辑部

技术顾问 陆用森
主 编 杜秀荣 唐建军
副主编 俞连笙 郭礼珍 邸香平
审 校 杜怀静 张 红 晋淑兰 付马利 胡湘云 纪 勇 张冬梅
何红艳 徐丽娟 吕丽历 王京莉 石家星 殷维瑶 于国宏
制 图 王洪波 赵泱洋 张永峰 吕冬梅 姜 鹏 郑 伟
文字编撰 王静爱 杨春燕 苏 筠 赖彦斌
数据处理 代侦勇 江文萍
审 定 陆用森 杨守一 徐根才

装帧设计 北京兴旅广告有限公司

编辑说明

《中国地图集》是一部实用性很强的参考工具书，共有各类地图254幅，文字说明约17万字，地名索引约4万条。图集采用现代数字制图技术制作而成，在图幅设置、内容选取、表示方法、印刷装帧等方面充分吸纳了国内外优秀地图集的特点，力求做到科学性、知识性、实用性和艺术性的和谐统一。

《中国地图集》所采用的资料权威，现势性强。省级行政区域界线依据民政部、国家测绘局2004年6月发布的1:100万《中华人民共和国省级行政区域界线标准画法图集》绘制，县级以上行政区划资料截至2004年6月。序图和文字说明中的统计数据主要采用2003年版《中国统计年鉴》、《中国城市统计年鉴》、《中国人口统计年鉴》等资料。

《中国地图集》是在图集编委会的组织和指导下，图集编辑部全体人员集体智慧的结晶，也是各部门通力合作的成果。参加图集编制工作的人员和单位还有：总体设计和责任编辑杜秀荣、唐建军；序图审校何红艳、杜怀静、张红、晋淑兰、胡湘云、付马利、吕丽历、纪勇、荣亦安；省区图审校付马利、杜怀静、张红、胡湘云、晋淑兰、王京莉、何红艳、石家星、郜向荣、高秀静、尹嘉珉、张冬梅；城市图审校纪勇、张冬梅、徐丽娟、石家星、殷维瑶、卢宜玉、范萍华、赵杏英、沈桂娣、顾莉芬、陈洪烈、尤文波、殷子楠；地名索引审校杜怀静、张红、晋淑兰、邸香平、石家星、于国宏、殷维瑶；地名索引程序设计与版式编排司连法、杨静娴；计算机制图史俊明、陈凯、熊伟、赵建军、徐洪新；数据处理以及程序设计武汉大学资源与环境科学学院 摄影孙立、王涛、范磊。在此一并表示感谢。

编者

2-3	中国卫星影像	
4-5	中国地理位置	1:100 000 000
6-7	中国政区	1:20 000 000
8-9	中国民族	1:16 000 000
10-11	中国人口	1:16 000 000
12-13	中国地势	1:16 000 000
14-15	中国气候 (一)	
	年平均气温	1:20 000 000
	一、四、七、十月平均气温	1:40 000 000
16-17	中国气候 (二)	
	年降水量	1:20 000 000
	一、四、七、十月降水量	1:40 000 000
18-19	中国水系	1:16 000 000
20-21	中国地表覆盖	1:16 000 000
22-23	中国矿产	1:16 000 000
24-25	中国地质灾害	
	地震	1:20 000 000
	北京周边土地沙漠化 主要泥石流灾害区 主要滑坡灾害区	
26-27	中国环境保护	1:16 000 000
28-29	中国交通 (一)	1:16 000 000
30-31	中国交通 (二)	1:16 000 000
32-33	中国旅游资源	1:16 000 000
34-35	渤海 黄海 东海	1:7 000 000
36-37	南海	1:7 000 000
38-39	北京市	1:700 000
40-41	北京市区中心	
42-43	北京	
44-45	天津市	1:520 000
46-47	天津市区中心	
48-49	天津 塘沽	
50-51	河北省	1:2 100 000
52-53	石家庄	
54-55	保定 承德 廊坊 张家口	
56-57	秦皇岛 唐山 沧州 邢台 邯郸	
58-59	环渤海地区	1:2 000 000
60-61	山西省	1:1 800 000
62-63	太原	
64-65	运城 晋城 临汾 晋中 长治	
66	大同 阳泉	
67-69	内蒙古自治区 河套平原	1:6 500 000 1:2 000 000
70-71	呼和浩特 包头 赤峰	
72-73	通辽 乌兰浩特 呼伦贝尔 锡林浩特 乌兰察布	
74-75	辽宁省	1:2 100 000
76-77	沈阳	
78-79	大连 锦州 抚顺 鞍山	
80-81	本溪 阜新 营口 葫芦岛 丹东	
82-83	吉林省	1:2 400 000
84-85	长春	
86-87	吉林 通化 延吉 辽源 四平	
88-89	黑龙江省	1:3 800 000
90-91	哈尔滨	
92-93	齐齐哈尔 牡丹江 大庆 佳木斯 鸡西	
94-95	上海市	1:520 000
96-97	上海市区中心	
98-99	上海	
100-101	江苏省	1:1 800 000
102-103	南京	
104-105	苏州 镇江 常州 南通	
106-107	无锡 徐州 扬州 连云港	
108-109	浙江省	1:1 800 000
110-111	杭州	
112-113	宁波 绍兴 嘉兴 金华 温州	
114-115	长江三角洲	1:1 100 000
116-117	安徽省	1:1 800 000
118-119	合肥	
120-121	蚌埠 淮南 马鞍山 安庆 芜湖	
122-123	福建省	1:1 800 000

124-125	福州	
126-127	厦门 泉州 漳州 三明	
128-129	江西省	1:1 800 000
130-131	南昌	
132-133	九江 赣州 景德镇 鹰潭 吉安	
134-135	山东省	1:1 800 000
136-137	济南	
138-139	淄博 潍坊 威海 烟台 青岛	
140	泰安 济宁	
141-143	河南省	1:2 100 000
144-145	郑州 安阳 许昌	
146-147	洛阳 开封 新乡 南阳 商丘	
148-149	湖北省	1:2 100 000
150-151	武汉	
152-153	鄂州 荆州 襄樊 十堰 宜昌	
154-155	湖南省	1:2 100 000
156-157	长沙	
158-159	衡阳 株洲 湘潭 岳阳 常德	
160-161	广东省	1:2 400 000
162-163	广州	
164-165	深圳 佛山 东莞 珠海	
166-167	惠州 汕头 湛江 中山 韶关	
168-169	珠江三角洲	1:950 000
170-171	广西壮族自治区	1:2 400 000
172-173	南宁	
174-175	柳州 梧州 北海 百色 桂林	
176-177	海南省	1:1 000 000
178-179	海口 三亚	
180-181	重庆市	1:1 800 000
182-183	重庆市区中心	
184-185	重庆	
186-187	四川省	1:3 500 000
188-189	成都	
190-191	绵阳 内江 乐山 南充 自贡	
192-193	泸州 广元 西昌 宜宾 攀枝花	
194-195	成渝地区	1:1 100 000
196-197	贵州省	1:2 100 000
198-199	贵阳	
200-201	遵义 都匀 安顺 六盘水 铜仁	
202-203	云南省	1:3 500 000
204-205	昆明	
206-207	丽江 大理 个旧 景洪 曲靖	
208-209	西藏自治区	1:5 000 000
210-211	拉萨 日喀则	
212-213	陕西省	1:2 400 000
214-215	西安	
216-217	延安 宝鸡 铜川 咸阳 汉中	
218-219	甘肃省	1:4 000 000
220-221	兰州	
222-223	嘉峪关 武威 天水 白银 敦煌	
224-225	青海省	1:3 500 000
226-227	西宁	
228	格尔木 德令哈	
229-231	宁夏回族自治区	1:1 200 000
232-233	银川 石嘴山 吴忠	
234-235	新疆维吾尔自治区	1:6 500 000
236-237	乌鲁木齐	
238-239	克拉玛依 哈密 伊宁 石河子 喀什	
240-241	香港特别行政区	1:200 000
242-243	香港岛北部	
244-245	香港岛·九龙	
246-247	澳门特别行政区	1:31 000
248-249	澳门半岛	
250-251	台湾省	1:1 800 000
252-253	台北	
254-255	基隆 台中 高雄 台南 新竹	
256-325	地名索引	

图例 TU LI

序图

- ◎ 北京 首都
- 天津 省级行政中心
- 丹东 一般城市
- 乌兰巴托 外国首都

省区图、地区图

居民点

- ★ 北京 首都
- 太原市 省级行政中心
- 地区、盟行政公署
自治州行政中心
- 大同市 地级市行政中心
- 韶山市 县级行政中心
○ 大兴区 (外国主要城市同)
- 五台 乡镇、村庄
- 平壤 外国首都

交通

- 未成 铁路
- 未成 高等级公路
- 国道及编号
- 省道
- 县乡道
- 天津-上海708海里 (1311千米) 航海线及里程
- ✈ 机场
- ⚓ 港口

境界

- 未定 国界
- 省、自治区、直辖市界
- 特别行政区界
- 地级界
- 地区界
- 军事分界线

水系

- 海岸线
- 常年河、瀑布
- 时令河、干涸河
- 伏流河
- 水库及闸坝
- 湖泊
- 时令湖
- 运河
- 渠道
- 泉 温泉
- 井

地形和其他

- 沙漠
- 砾漠
- 风蚀残丘
- 珊瑚礁
- 沼泽 盐沼
- 盐田
- 石灰岩溶洞
- 火山
- 1440▲ 嵩山 山峰及高程
- × 关隘
- 长城
- 世界遗产
- 国家重点风景名胜区
- 国家级自然保护区
- 国家森林公园
- 国家地质公园

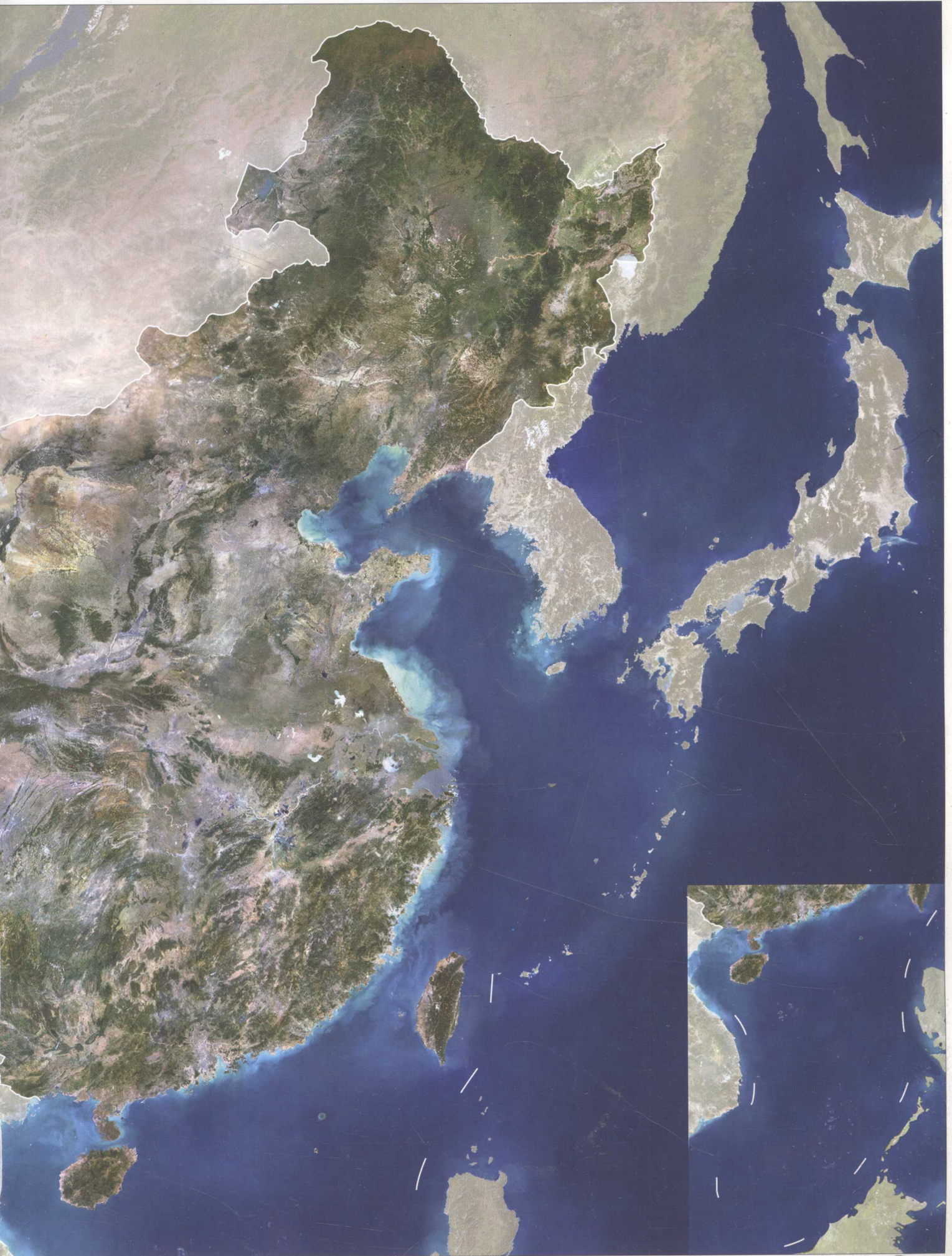
城市图

- 街区及道路
- 未成 铁路及车站
- 未成 地铁、轻轨
- 磁悬浮铁路
- 未成 高等级公路
- 未成 主干道 环线
- 缆车、索道
- 城墙
- 区界
- 公园、绿地
- ★ 省级政府
- ★ 地区、盟行政公署
自治州政府
- ★ 市政府
- ★ 区、县政府
- ◆ 政府机关
- ① 宾馆、酒店
- ② 商场
- ③ 学校
- ④ 医院
- ⑤ 银行
- ⑥ 保险公司
- ⑦ 邮政局
- ⑧ 电信局
- ⑨ 博物馆
- ⑩ 影剧院
- ⑪ 体育场馆
- ⑫ 工厂
- ⑬ 长途汽车站
- ⑭ 机场
- ⚓ 港口
- ☆ 旅游景点
- 其他



兰勃特等角圆锥投影


© PlanetObserver M-SAT www.planetobserver.com





- 北京 首都 首府
- 上海 主要城市
- — 洲界
- 4786 海深

比例尺 1:100 000 000





全国行政区划统计表 (截至2004年6月)

地级	直辖市		省		自治区		市		特别行政区		台湾省		合计	
	市	自治区	市	自治区	市	自治区	市	自治区	市	自治区	市	自治区	市	自治区
市	4	23	16	15	11	17	9	11	17	17	12	13	13	21
自治区	5	2	22	11	36	23	11	11	17	12	13	13	13	21
市	2	3	108	85	6	3	1	25	35	56	45	70	60	89
自治区	117	49	3	2	117	49	3	2	117	49	3	2	117	49
旗	3	2	3	2	3	2	3	2	3	2	3	2	3	2
自治区	1	1	1	1	1	1	1	1	1	1	1	1	1	1
林区	1	1	1	1	1	1	1	1	1	1	1	1	1	1
合计	283	30	333	17	3	848	374	1466	117	49	3	2	1	2860

图例

★ 首都

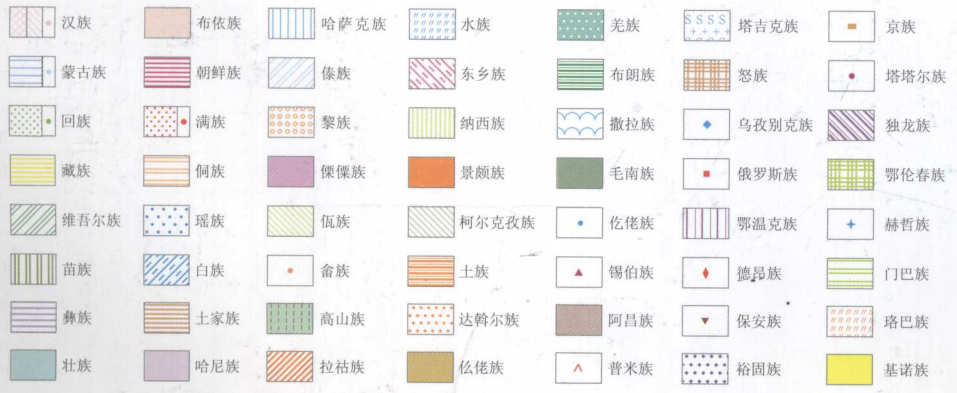
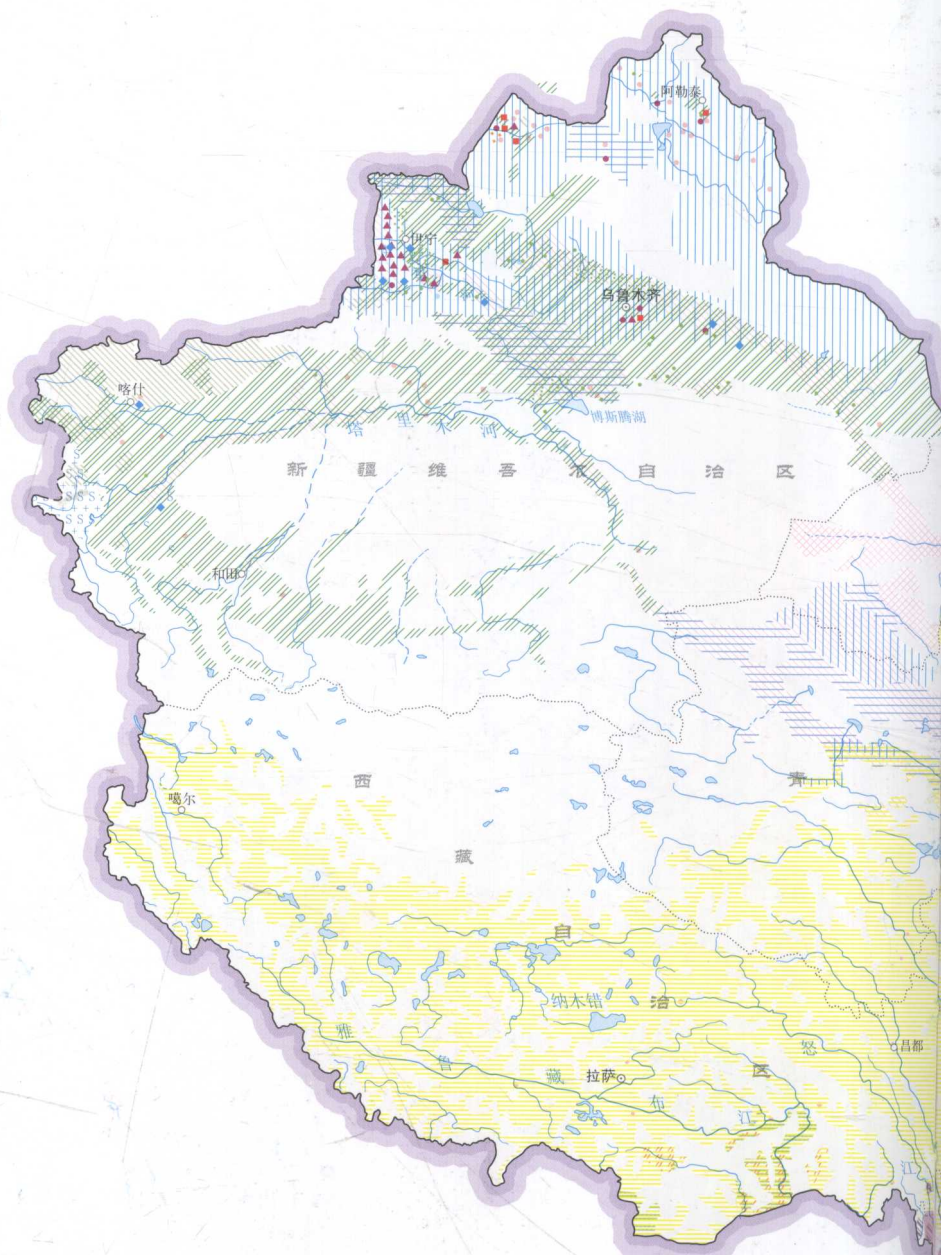
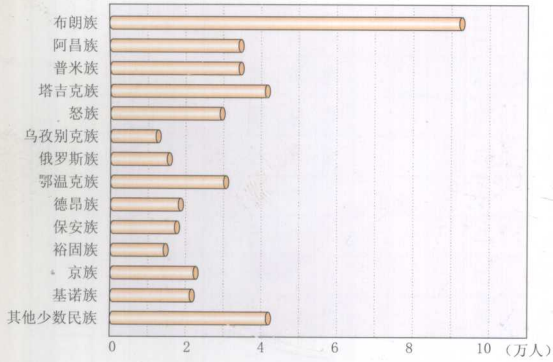
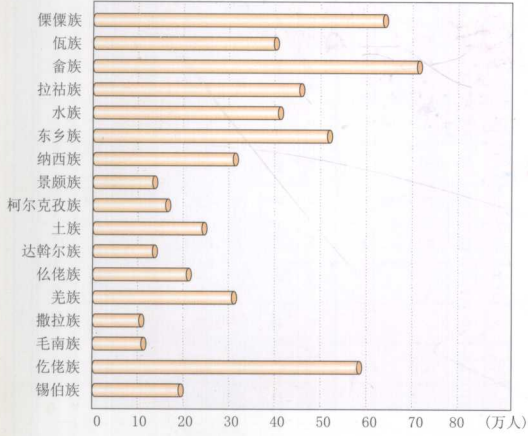
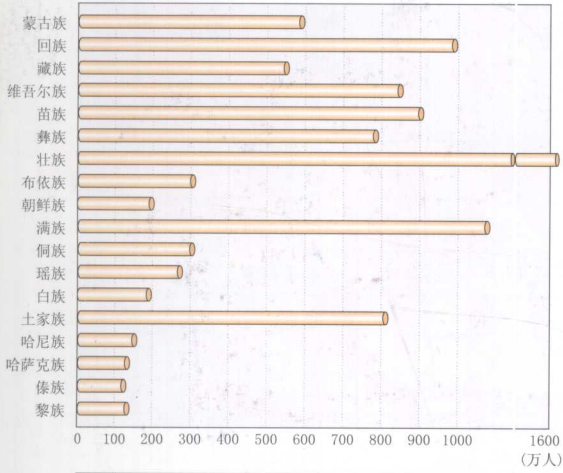
◎ 省级行政中心

◦ 地级行政中心
(外国主要城市同)

◦ 县级行政中心
(外国一般城市同)

◎ 外国首都、首府

全国少数民族人口状况





全国少数民族人口构成

