

深圳 文物 地图集

深圳市文物管理办公室编

国际文化出版公司

深圳文物 地图集

深圳市文物管理办公室编



主 编：周 军 吴曾德
编 写：吴曾德 周 军
陈 宁 张红伟

整体策划：真善美工作室
jasmine1@yeah.net

设计制作：Jasmine Studio

编 务：余小玉

国际文化出版公司

图书在版编目 (C I P) 数据

深圳文物地图集 / 周军, 吴曾德主编. —北京:
国际文化出版公司, 2008. 4
ISBN 978-7-80173-742-7

I. 深… II. ①周… ②吴… III. 文物—深圳市—
地图集 IV. K872. 653

中国版本图书馆CIP数据核字 (2008) 第004187号

深圳文物地图集

作 者 周军 吴曾德 主编
责任编辑 潘建农
出版发行 国际文化出版公司
经 销 新华书店
排 版 Jasmine Studio
印 刷 中煤制图印刷厂北京分厂
开 本 889×1194 16开 2印张
版 次 2008年4月第1版
2008年4月第1次印刷
书 号 ISBN978-7-80173-742-7
定 价 68.00元

国际文化出版公司

地址: 北京朝阳区东土城路乙9号 邮编: 100013

总编室: (010) 64270995 传真: (010) 64271499

销售热线: (010) 64271187 64279032

传真: (010) 84257656

E-mail: icpc@95777.sina.net

http://www.sinoread.com



前 言

《深圳文物地图集》杀青付梓了，这应是深圳文物界的一件喜事。它既是过去多年来深圳文物工作部分成果的体现，又填补了深圳文物出版工作的空白；同时，对今后深圳的文物保护及开发利用将起到积极的作用，也必将推动深圳的历史文化研究；当然，它还是追根寻源者以及国内外文物爱好者、旅游观光者的有益工具书。

本地图集是以1999-2000年深圳市第二次文物普查的成果为基础编辑的。共有29幅地图、200张重点文物的照片以及一万字左右的说明。

特区内的福田区、罗湖区、南山区、盐田区的现存文物资源较少，因此就以区为单位标注地图；特区外的宝安区和龙岗区的文物资源较丰富，所以分别按各街道标图。

深圳市第二次文物普查，界定各类地面文物的时代下限，为距今100年以上（即1900年以前）。因此本地图集收录的各类地面文物，基本以此为准。在此基础上，选择部分民国以后的建筑中，保存较好且具有较高历史文物价值者，标注于本地图集。

由于图幅的限制，在同一村内存在多个同类文物（如祠堂、碉楼等）的，只用一个图标表示。

由于资料和时间所限，本地图集疏漏和错误在所难免，恳望读者多提宝贵意见，以便再版时修改。



目录

深圳文物地图集

图例

南山区 2

福田区 4

罗湖区 5

盐田区 6

宝安区

沙井 7

西乡 8

松岗 9

福永 10

龙华 11

公明 12

光明 13

石岩 14

观澜 15

龙岗区

布吉 16

平湖 17

龙岗 18

坪山 19

坪地 20


坑梓 21

横岗 22

葵涌 23

南澳 24

大鹏 25



深圳文物地图集图例

1		广府式村落	8		祠堂	15		古桥
2		客家式村落	9		革命纪念建筑	16		寺庙·教堂
3		广客混合式村落	10		古城·烟墩	17		遗址
4		中西合璧	11		炮台	18		墓葬
5		民宅	12		古井	19		古窑·窖藏
6		碉楼	13		碑刻	20		博物馆
7		家塾·学校	14		牌坊	21		塔

	国家级文物保护单位		省级文物保护单位		市级文物保护单位		区级文物保护单位
--	-----------	--	----------	--	----------	--	----------



深圳关外—龙岗区
 深圳关外—宝安区
 深圳经济特区

注：本图册所列各行政区域的边界线以官方最新公布的数据为准。





1 南头古城(又名新安故城)

位于深南大道以北、中山公园路以西。始建于明洪武二十七年(1394年),即东莞守御千户所。

呈不规则长方形。城垣范围东西长为680米,南北宽为500米。

东晋咸和六年(331年),划出南海郡的东、南部,设立“东官郡”,郡治就在南头。东官郡的首县是宝安县,县治也设在南头。隋开皇九年(589年)废东官郡,宝安县改属南海郡,县治仍在南头。唐开元二十四年(736年)新设置“屯门”于南头城,驻军2000,唐至德二年(757年)宝安县改名为东莞县,县治从南头迁至甬(今东莞)。

明万历年年(1573年)朝庭颁发分县诏书,准予设置新安县,县治设于东莞所城。

民国三年(1914年),为避免与河南省新安县重名,恢复古名宝安县,县治仍在南头城。

2002年7月,南头古城垣被广东省人民政府公布为省级文物保护单位。

4 信国公文氏祠

位于九街中山东路15号。

现存建筑为清嘉庆十二年(1807年)重修。1995年再次重修。

该建筑为三开间三进布局。面阔11.5米,进深34.5米。该祠是为纪念文天祥,由其弟文璧后裔所建。

1984年9月,被深圳市人民政府公布为市级文物保护单位。



2 赤湾左炮台

位于赤湾社区东鹰嘴上。

建于清康熙八年(1669年)。据清嘉庆年间编撰的《新安县志》记载:“赤湾左炮台一座,兵二十名,生铁炮六位”。

该炮台坐北朝南。平面呈长方形,长26.2米,宽15.5米,高4.5米。上部青砖砌成,底部石块砌筑。内原有营房7间,现已毁。

1983年5月,被深圳市人民政府公布为市级文物保护单位。1995年5月,被深圳市委、市政府命名为深圳市爱国主义教育基地。

5 陈郁故居

位于南山街道南山社区西巷235号。

始建于清道光年间。

为三开间平房。砖木结构。前有院,四周有砖砌围墙。院子面阔13.2米,进深15.7米。

1901年11月15日陈郁在此出生并渡过幼年和童年。1949年任国家燃料工业部部长,1955年任国家煤炭工业部部长,后任广东省省长。陈郁同志是中国工人运动先驱者之一,是工人阶级久经考验的伟大战士。

1984年9月,被深圳市人民政府公布为市级文物保护单位。



3 宋少帝墓

位于赤湾社区西侧。

清代赵氏族人为纪念南宋末少帝赵昺而重修。

墓地面建筑进深9米,宽5.5米,用灰砂土夯筑。墓碑刻书“大宋祥兴少帝之陵”。现存墓葬地面建筑为清代风格。

1983年5月,被深圳市人民政府公布为市级文物保护单位。

6 屋背岭墓葬群

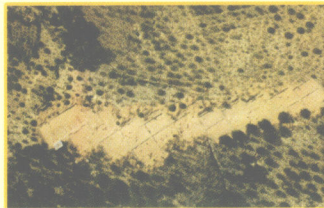
位于西丽街道福光社区屋背岭顶部,海拔61米。1999年第二次文物普查时发现。

2001年10月~12月,深圳市文物管理委员会办公室组织了由广东省考古研究所、深圳博物馆、南山区文物管理委员会办公室共同参加的屋背岭商周时期墓地的抢救性发掘。发现商时期墓葬81座(出土180余件石器和陶器),春秋时期墓葬3座(出土10件青铜器、石器和陶器)。

该墓葬群中,早期墓的时代相当于新石器时代晚期至夏商之际,中期墓的时代相当于商代中期,晚期墓的时代相当于商代晚期至西周初年。

屋背岭遗址商周时期墓葬群,获得“2001年中国考古十大新发现”称号。

2002年2月被南山区人民政府公布为区级文物保护单位。





7 育婴堂

位于南头九街南头小学旁。
建于1913年，由意大利传教士兴办。

该建筑占地约1500平方米。主体建筑为砖木结构的二层楼房，呈凹形。正面和两翼都为三开间二层，走廊为罗马式拱廊。

1984年9月，被深圳市人民政府公布为市级文物保护单位。

8 解放内伶仃纪念碑

位于南头东校场。

为纪念解放内伶仃岛而牺牲的烈士，于1950年建立此碑。碑高8.5米，占地480平方米。碑身正面刻“革命烈士永垂不朽”，碑座刻烈士英名。

1984年9月，被深圳市人民政府公布为市级文物保护单位。

1995年迁入南山区中山公园。



9 赤湾天后宫

位于赤湾社区旁。

始建年代不详。明永乐八年(1410年)曾重修。据新编《宝安县志》太后圣母条载，赤湾天后宫经历代修缮扩建至民国年间，已“有屋大小一百间，里面有许多大小不同的佛像”。庙内建筑有山门、牌楼、月池、石桥、钟楼、鼓楼、前殿、正殿、后殿、右左偏殿、厢房、长廊、碑亭、角亭等20余处及99座门，加上附属建筑、庙产及祀田，占地达900余亩，是广东沿海最大的一座天后庙，也是深港地区历史上最负盛名的人文景观之一，列新安八景之首。

1992年南山区文物部门在赤湾天后宫遗址上先后复建了门殿、正殿、偏殿、日池、月池、钟楼、鼓楼等。

1988年7月，被深圳市人民政府公布为市级文物保护单位。





1 黄默堂墓葬

位于莲花山西北坡。

建于南宋淳祐八年（1248年），至今仍保存始建时原貌。

地面建筑呈半圆弧形。宽3.6米、残深2.9米、残高2.3米。拜堂部分已塌毁，花岗岩石已严重风化。

墓碑嵌于六边形墓塔的正面，墓塔上部已毁，其高0.45米、宽0.22米。墓碑上刻“默堂黄居士塔。公以顿悟，得大坚固，留颂西归，寿六旬五。淳祐戊申，书云晦日，救岭之阳，卜云其吉。奉塔五子：中行、中锐、中建、中立、中通、迁志。”

2002年7月，被广东省人民政府公布为省级文物保护单位。



2 黄思铭公世祠

位于下沙社区。

始建于明代。经历代维修，现存建筑为清代风格。1995年重修。

该建筑为三开间三进布局。宽14米，进深43米。包括前堂、左右廊庑、中堂、后堂等。该建筑还保留了不少木刻、石雕、砖雕、壁画、灰塑等艺术构件。

1998年7月，被深圳市人民政府公布为市级文物保护单位。



3 龙母宫

位于梅林街道上梅林社区祠堂。

建于明代。清乾隆年间重修。

坐东北朝西南，三开间二进带中亭阁。面阔7.42米，进深16米。

龙母崇拜是古越族和南下汉族移民之间民族和文化融合的历史见证。

2001年10月被福田区人民政府公布为区级文物保护单位。



4 郑氏宗祠

位于梅林街道下梅林社区。

始建于明代，现存建筑为清代早期风格。

建筑方向坐西朝东。三开间两进一天井布局。天井两侧为卷棚式廊房。总面阔10.66米，通进深19.20米。

2001年10月被福田区人民政府公布为区级文物保护单位。



5 杨侯宫

位于沙头街道石厦社区。

现存建筑风格为清代。

该建筑为三开间两进布局。面阔8.9米，进深14.8米，面积约132平方米。后堂设神龛，供祭杨六郎像。

2001年10月被福田区人民政府公布为区级文物保护单位。



6 石厦碉楼

位于沙头街道石厦社区。


建于民国初年。

高16.5米，面阔4.9米，进深4.6米。

坐南朝北。土木结构。四周外墙用三合土板筑而成。楼高五层，每层有木楼梯相通。各层皆有兼通气和采光作用的射击孔。顶层有凸出墙面的“燕子窝”防卫设施。

2001年10月被福田区人民政府公布为区级文物保护单位。





1 元勋旧址

位于笋岗社区。

建于明代早期。又称笋岗老围。岭南名贤何真在元末避难于此。

平面呈长方形，东西长68米、南北宽63.5米。寨墙高5米，厚1.2米，有压顶，墙檐有灰塑装饰。前有门楼，后有龙母宫，四角有碉楼，外围有护寨河。寨内有三条纵巷、六条横巷、三口水井、140余间民居。

2002年7月，被广东省人民政府公布为省级文物保护单位。

2 叶挺东江抗日游击指挥部旧址

位于东门老街南庆街。原为兴建于民国时期的“鸿兴酒家”，1949年后为宝安县邮电工会所在地。

该建筑坐西朝东。由一座面阔8.5米、进深10.29米的砖混结构的三层主楼及其西侧的面阔4.42米、进深12.05米的二层砖木结构副楼组成，占地面积约240平方米。

1938年叶挺任东江游击总指挥，设指挥部于此。是一处纪念叶挺当年在深圳领导抗日活动的重要旧址。

1983年5月，被深圳市人民政府公布为市级文物保护单位。

1996年因东门老街改造而被拆除重建。



3 湖贝怀月张公祠

位于湖贝社区南坊529号。

建于清嘉庆九年（1804年）。

三开间两进布局。坐北朝南。面阔11.7米，进深26.8米。

1925年2月，广州革命军第一次东征讨伐陈炯明时，黄埔军校师生驻扎于此。1925年6月省港大罢工时这里为工人接待站，后为省港大罢工人纠察队深圳支队队部。



4 宁庆世居

位于翠竹街道草埔社区吓围村。

建于清“壬午”年。从其建筑风格可能为道光二年即1822年。

朝向南。该围破坏严重，仅保存着中轴线上的三开间五进的建筑，以及第一进左侧的5间倒座。砖木土石结构。多在明间正面砌有青砖，墙角砌条石，其余的墙体都用三合土夯筑。

第一进即为三开间门楼。面宽10.6米，进深6.2米，高约9米。正中辟门，凹斗式，石质门框。门额石匾书“宁庆世居”，其右侧小字题“壬午年仲冬吉旦”。门内两侧各有一次间。次间内有2层木阁楼。

在其左侧尚存留一排四间倒座与之相连。均为单门单户。

二进、三进与一进结构相同。

第四进与第五进为一整体。应为宗祠。三开间。由前后堂、一天井、两廊房组成。





1 中英街界碑

位于沙头角街道。
清光绪二十四年（1898年）立。
共8块。花岗岩质，上顶部边长0.3米，底部边长0.4米，高0.7米。
1899年3月中英双方根据《香港新租借合同》，以沙头角西侧的干涸小河为界河，界河中线上树立8块界碑（整个边界上共竖20块）。界河后被逐渐填平，形成中英街，因此8块界碑也就成了中英街的中心线。

碑文以第二号界碑为例：面对沙头角街道一侧刻“光绪二十四年/中英地界/第二号”；面对新界一侧刻“ANGLO CHINESE BOUNDARY 1898 NO. 2”。

1989年6月，被广东省人民政府公布为省级文物保护单位。



2 沙栏吓天后宫

位于沙头角街道沙栏吓内。
始建年代不详。现存为清代晚期风格。2002年修缮恢复原貌。
该建筑为三开间两进布局。坐北向南。面阔7.45米，进深13.75米。
1988年7月，被深圳市人民政府公布为市级文物保护单位。



3 盐田伯公树村书塾

位于盐田社区柏公村内74号单元房西侧。
建于清咸丰八年（1858年），民国二十一年（1932年）重修。
面宽20米，进深24.5米。为前后四进，第一进与后三进隔开，独立成一单元，中为过堂。中轴线上房屋保存较好。从前至后依次为过堂、廊道、天井、正堂、后院。这是盐田区内唯一一座有明确纪年的建筑。



4 盐田社排村民居群

位于盐三社区社排村。
建于清末民国初。
朝向西北。分为东北、西南两片区。两片区都为前后5排（每排为七开间），左右4列。前后排之间横巷道宽2米，左右列之间纵巷道宽2米。每一横巷道均设一门可通纵巷道。



5 三洲田遗址

位于盐田街道梅尖山。
建于民国初。
1900年10月6日至10月22日，民主革命的先驱孙中山先生领导的“庚子首义”在三洲田爆发。历经16天的三洲田起义虽然失败了，但在国内激起了很大的反响，唤醒了民众，革命风潮自此萌芽。
2005年8月被盐田区人民政府公布为区级文物保护单位。



6 大梅沙遗址

位于梅沙街道大梅沙海边沙堤上。1982年深圳市第一次文物普查时发现。
大梅沙遗址分为1区和2区。1区属新石器时代中期遗存；2区属春秋时期遗存。共发现10座春秋时期墓葬，出土了11件青铜器。
1983年5月，被深圳市人民政府公布为市级文物保护单位。





1 曾氏大宗祠

位于沙井街道新桥社区。

始建于清乾隆年间。嘉庆三年（1798年）扩建。

该建筑为五开间三进布局。面阔20米，进深50米。由前堂、牌楼、中堂、后堂等组成。

2002年7月，被广东省人民政府公布为省级文物保护单位。



2 永兴桥

位于沙井街道新桥社区。

始建于康熙年间。清乾隆五十年（公元1785年）重建。三跨石拱桥。长50米，宽3.4米，拱高5米余。全桥用花岗岩砌筑。桥面两侧有浮雕龙凤和小狮的栏板。

1984年9月，被深圳市人民政府公布为市级文物保护单位。



3 江氏大宗祠

位于沙井街道步涌老村后。

建于清代，现代重修。

门前有一月池。由三堂、三天井、六廊房组成。面阔11米，进深41.7米。砖木结构。清水内墙，外墙由蚝壳砌成。



4 龙津石塔

位于沙井街道沙四社区桥东五巷。

建于南宋嘉定十三年（1220年）。清嘉庆《新安县志》载：“龙津石塔在邑中之三都沙井村河边，宋嘉定年间盐大使建石桥于沙井之东北，桥成之日波涛汹涌，若有蛟龙奋跃之状，故立塔于上以镇之。”

石塔构件用粗砂岩雕刻而成。塔座正方形，长、宽均为0.56米，高0.29米。须弥座四角浮雕竹节状角柱。塔身为正方形，长宽均为0.44米，高0.6米。正面有弧形佛龛，龛内浮雕半身佛像。

1984年，在原塔基前重建塔座，将残存塔身等安放塔座上。

1999年3月被宝安区人民政府公布为区级文物保护单位。



5 智煦家塾

位于沙井街道坐岗社区北帝路口。

建于清光绪三十四年（1908年）。

该建筑朝向东北。为三开间两进一天井两廊庑布局。面阔13米，进深33米。是一座家塾和家祠合一的建筑。

1999年3月被宝安区人民政府公布为区级文物保护单位。



6 曾耀添宅

位于宝安区沙井街道上星社区。

建于民国时期。因屋主绰号“得财改”，故当地人称之为“得财改楼”。

坐东朝西，面阔15.5米，进深12.62米，是一座中西合璧的混凝土结构三层楼房。外观呈浓郁的欧式建筑风格，保存完好。

1999年3月被宝安区人民政府公布为区级文物保护单位。





1 绮云书室

位于西乡街道乐群社区。
港胞郑姚创建于清光绪十一年（1885年）。

朝南偏西。建筑群包括门厅、中厅、后厅、东船厅、西书楼、明楼、花园、厨房、水井等，占地面积3000平方米，是深圳历史上最大的私人书室建筑。

该书室曾是宝安县第二区党组织和农民协会的活动中心。1998年7月，被深圳市人民政府公布为市级文物保护单位。



2 文昌阁

位于新安街道固戍社区南滨海处。
建于清乾隆年间。同治十二年（1873年）、光绪二十五年（1899年）、民国23年（1934年）多次重修。

平面呈方形。首层长、宽各4.2米，高三层，一、二、三层的石门额上分别刻“联登凤阁”、“更上一层楼”、“会极”。顶端原本有木制笔状塔刹，称“文笔”。

1984年9月，被深圳市人民政府公布为市级文物保护单位。



3 黄氏宗祠

位于新安街道上合社区。
始建于明代。后经多次重修。
该建筑为三开间三进布局。前宽9米，后宽10米，进深41.3米。

前天井有一座重修时增建的石牌楼，为纪念当地的孝子黄舒而立。

1998年7月，被深圳市人民政府公布为市级文物保护单位。



4 西乡王大中丞祠

位于西乡街道河西社区。
始建于清康熙年间。

该建筑为三开间三进布局，面阔11.75米，进深32.73米。

该祠祀奉清康熙初年广东巡抚王来任。



5 铁仔山墓葬群

位于西乡街道铁仔山东坡。
1980年-2000年共发掘东汉至清代墓葬378座。

该墓葬区的年代跨度之大、墓葬数量之多、之密集及形制之多样，不仅在广东省罕见，在全国也属少见。不同时代的平民墓，反映珠江三角洲地区古代平民的葬俗。





1 中共宝安县第一次党代会旧址

位于宝安松岗街道燕川社区素白陈公祠。

三开间两进一天井两廊庑布局。面阔11.6米，进深18.4米。

1928年2月23日，中共宝安县召开第一次全县党员代表大会，会址原定公明周家村，后改在素白陈公祠举行。

1999年3月，由宝安区人民政府公布为区级文物保护单位，并在旧址内建立了中共宝安县一大旧址纪念馆。



2 东宝行政督导处旧址

位于宝安区松岗街道燕川社区陈氏宗祠。

始建年代不详。重修于清光绪二十二年（1896年）。

该建筑坐北向南。为三开间三进两偏院的布局，通面阔22米，进深42米。

1944年7月至1946年6月，中国共产党领导的东江路西解放区东（莞）宝（安）抗日根据地的抗日民主政府即东宝行政督导处设在此。1949年后成为燕川小学校址。

1999年3月被宝安区人民政府公布为区级文物保护单位。同年对其全面维修，并在此建立了“宝安抗日纪念



3 文氏大宗祠

位于松岗街道东方社区东方村三巷。

清代建筑风格。现代进行过维修。

该建筑为三开间三进布局。面阔13.7米，进深30.3米。

2003年11月被宝安区人民政府公布为区级文物保护单位。



4 蔡学元进士第

位于宝安松岗街道沙浦二社区。

建于清嘉庆十三年（1808年）。

该建筑为坐北朝南。三开间两进布局。面阔12.85米，进深20.1米。

门厅面阔三间，进深一间。平面呈凹形。明间辟门，门额匾书“进士第”。硬山，红瓦屋面，博古正脊。

后堂进深一间。硬山，船形脊，红陶瓦屋面。

天井两侧廊庑已毁。

距“进士第”不远有花岗石制“进士碑”四通，正楷碑文皆为“钦取咸安官学教习蔡学元立。嘉庆戊辰（1808年）科进士”。



老虎坑水库

罗岗水库

老围

塘下涌

燕川

罗田

洪桥头

碧头

沙浦

溪头

山尾

山门



楼岗

松岗街道办

红星

东方

潭头



5 燕川古村落

位于宝安松岗街道燕川社区。

村落始建于明代，历代均有重修。

主要建筑包括：素白陈公祠（中共宝安县第一次党代会旧址）、陈氏宗祠（东宝行政督导处旧址）、泽培陈公祠（东宝行政督导处机关驻地旧址）、乡贤祠等10座宗祠，3座书室，1座庙宇。古民居约112栋340间。该古村落是深圳地区占地面积较大、保存较完好的广府式古村落之一。



1 凤凰塔

位于福永街道凤凰社区。
建于清嘉庆、道光年间。1991年重修。俗称风水塔或文塔。
该塔为六边形六层楼阁式。高约20米。塔基及第一层下半段用青砖砌筑。塔内每层有楼板和木梯。
每层叠涩出檐，无平座。第一层正面开长方形门，第二、三层正面用券门，第四、五层正面开方窗，第六层正面开圆窗。每层与正面相接的两侧面有长条形小窗。
1984年9月，被深圳市人民政府公布为市级文物保护单位。


2 陈氏宗祠

位于福永街道福永社区。
建于清道光六年（1826年），1994年重修。
三开间三进。由前中后三堂、两天井、四廊房组成。面宽9.5米，进深25米。



3 石坳公祠

位于福永街道白石厦社区。
建于清咸丰八年（1859年）。
朝向南偏东30°。三开间两进，由前后两堂、一天井、两廊房组成。面宽10.8米，进深19.8米。砖木石结构，正面明间墙体为红砂石砌筑。其余为清水砖墙。红砂石砌墙裙。



4 桥头古村落

位于福永街道桥头社区。
建于清末。
朝向西偏南20°。村前有一水沟。村内现保存有民宅、祠堂、家塾及古井。横巷道宽1.5米，纵巷道宽1.3米。
民宅以三开间为主，均为前天井后正房布局。开正门，有门罩。清水砖墙。墙檐及搏风处均有灰塑。天井院墙较高大且有压顶。



1 天主堂（中国文化名人大营救纪念馆）

位于龙华街道白石龙社区。

原为晚清住宅。三开间两进布局，面阔6.5米，进深11.8米。土木结构。清末民国初改为天主教堂。

1942年2月起，根据中共南方局的指示，广东人民抗日游击队总队历尽艰险，从日寇占领下的香港分批将国内著名文化界人士和民主人士营救出来，并安置在宝安县白石龙广东人民抗日游击队总部、白石龙村天主教堂以及樟坑村等处，作短暂时停留后，安全护送到解放区。

2003年11月被宝安区人民政府公布为区级文物保护单位。

2005年6-8月进行维修，并建成“中国文化名人大营救纪念馆”。



2 清湖三界庙

位于龙华街道清湖社区。

始建于明代。清道光十二年（1832年）重修。

该建筑坐东朝西。为三开间两进布局，面阔9.5米，进深12.4米。该庙供奉玄帝、文帝、武帝和土地神。



3 浪口古村落

位于龙华街道大浪社区浪口自然村。

建于清末。

朝向西。整个村落依山而建。吴氏宗祠、民宅、碉楼、古井分布其中。前有一月池。民宅呈前后7排，左右14列布局。多为土木石结构，三合土墙体，条石砌墙角。都为一进布局。仿悬山，平脊，两面坡，灰瓦覆顶。该村落为龙华街道保存较完整、规模较大古村落之一。



1 东宝中学旧址


位于公明镇下村“泰宇陈公祠”及与其相临一祠堂内。该两祠堂在抗战时期是“东宝中学”校址。为我党培养了大批抗日干部。



2 李松园古村落

位于公明街道李松园社区。建于清代。现代改建。

朝向南。民宅呈前后8排，左右9列布局，共约70套。梁氏宗祠及古井分布其中。民宅为三开间，前天井后正房布局，有门罩，门内有天井，正房内两侧设次间。



3 贻燕围

位于宝安区公明街道下村社区西南。建于清末。

该老围四周原有一圈水塘。围的四周有一圈围屋。东北角有用红砂石块砌成的围门，宽1.1米，高2.4米，上书“贻燕”二字。

四周围屋大多数为单开间，平脊、小灰瓦覆顶。


围内民居朝向北。前后6排，左右5列。横巷宽1.8米，纵巷宽1.25米。单元房以三开间为主。平面布局为前天井，后正房。该围村为公明街道保存较为完整的广府与客家混合式围村。



4 鱼屏陈公祠

位于公明街道元山社区。始建于明嘉靖二年（1523年），清宣宗（道光年间）维修，1990年重修。

朝向西北。三开间二进。由前后堂、一天井、两廊房组成。面阔8.8米，进深15.5米。砖石木结构。清水砖墙。条石砌墙脚、墙裙。



5 合水口村麦氏大宗祠

位于公明街道合水口村社区。

始建于明末。1912年重修。1997年再修。现存建筑为清代风格。

该建筑为五开间三进布局。坐北朝南。由前中后三堂、两天井、四廊坊、一牌楼组成。面阔18.6米，进深46.9米。砖木石结构，清水砖墙。