





# 阿根廷

李志明 著

# 漫游世界指南



21

辽宁教育出版社

漫游世界指南

21

# 阿根廷

李志明  
著

辽宁教育出版社

图书在版编目 (CIP) 数据

阿根廷/李志明著. - 沈阳: 辽宁教育出版社, 2000.1

(漫游世界指南/张子扬 潘云)

ISBN 7-5382-5679-2

I. 阿… II. 李… III. 阿根廷 - 概况 IV. K978.3

中国版本图书馆 CIP 数据核字 (1999) 第 75658 号

辽宁教育出版社出版

(沈阳市和平区北一马路 108 号 邮政编码 110001)

沈阳新华印刷厂印刷 辽宁省新华书店发行

---

开本: 850×1132 毫米 1/32 字数: 127 千字 印张: 6 插页: 4  
印数: 1—5 000 册

2000 年 1 月第 1 版

2000 年 1 月第 1 次印刷

---

责任编辑: 李晓晶

责任校对: 陈文本

装帧设计: 邹君文

版式设计: 赵怡轩

插图: 吴秀楣

---

定价: 11.00 元

# 编委会名单

主 编：张子扬 潘 云

副主编：金玉淑 朱婷婷 王 晶 刘 刚

常务副主编：李晓晶

编 委：申明河 黄泽全 归通昌 刘 刚

冷 梅 张静之 于 山 郭天禄

刘 隽 马卫东 任怀民 赵绍棣

施晓慧 王如勇 马小宁 张旭平

徐文君 张 勇 管克江 蒋安全

张静宇 张宝祥 张金江 顾玉清

李志明 王小光 刘水明 刘元培



五月广场



阿根廷国旗



国会大厦



圣马丁纪念碑




阿根廷布宜诺斯艾利斯的科隆



伊瓜苏瀑布

阿根廷首都  
布宜诺斯艾利斯





阿根廷火地岛

院



莫莱诺冰川




大理石雕贝多芬第四交响乐第二乐章

全国农牧展开幕式上的圣马丁骑兵团



复原的印第安人旧居





鸭球比赛



麦哲伦企鹅聚居地

瓦尔德斯半岛晒太阳的海象



布市老城区的街头探戈表演







# 前言

**我**国电视观众第一次看到的世界杯足球赛实况转播，是1978年在阿根廷举行的第十一届比赛。当身着蓝白条球衣的东道国球队获得冠军时，纸带纸屑如雪花般从看台上撒下，那激动人心的热烈场面令人终身难忘。我想，这恐怕是许多中国人对这个遥远而陌生的国家最初的印象。几年后，马尔维纳斯战争爆发，由于电视和其他新闻媒体的大量报道，阿根廷又一次成为国人街谈巷议的中心。不过主要话题也只是关于超级军旗式战机和飞鱼导弹的威力等。那个远在南美洲的国家究竟是什么样子？阿根廷人吃什么穿什么？他们除了踢足球还干什么？这些问题都被亚非拉第三世界这样的笼统而含糊的概念掩盖了。随着我国改革开放的深入，传播媒体视野的扩展，外部世界一个个国家的具体形象逐渐清晰地展现在国人眼前。今天，虽然阿根廷首都的名字念起来仍然有些拗口，从那里发出的电讯要通过





两颗人造卫星两上两下才能传到中国，然而人们对阿根廷的认识早已不再限于马拉多纳和阿英战争了。

阿根廷共和国是南美洲第二大国，宽阔如海的拉普拉塔河，辽阔丰饶的潘帕斯大平原，高耸入云的阿空加瓜雪峰，莽莽苍苍的巴塔哥尼亚高原，云蒸雾腾的伊瓜苏大瀑布，晶莹剔透的莫莱诺冰川，构成了她令人羡慕的独特自然景观。源远流长的希腊罗马文化随着欧洲移民来到这里安家落户，经过充满血与泪的痛苦过程揉进了部分当地土著文明，在美洲土地的滋养下，一个有着鲜明个性和特征的文化诞生了，这就是以传奇式的高乔传统和探戈为代表的阿根廷文化。人称“南美巴黎”的布宜诺斯艾利斯，集中体现了这种以欧洲传统为根却绝非其翻版的独特文化。它也不同于拉丁美洲其他国家的文化（虽然它们都是以欧洲文化为主干的）。如果说墨西哥文化中印第安色彩浓厚，而巴西文化带有鲜明的黑非洲印记，那么阿根廷文化则更倾向于它的老祖宗。

同所有美洲国家一样，阿根廷作为独立的现代民族国家历史很短。但是，她同样拥有杰出的政治家、教育家、科学家、经济学家、文学家、艺术家。虽然偏居地球一隅，阿根廷人民始终随着世界政治、经济、文化潮流前进，除了建设美好家乡，也对人类文明的发展做出了自己的贡献。

我曾两度在阿根廷长期从事新闻工作，有机会到处走到处看，从与玻利维亚交界的高原到阿根廷的南极基地，从拉普拉塔河口到安第斯山麓，阿根廷迷人的山山水水和喧闹的大都市、幽静的小城镇深深的吸引了我，特别是聪慧机敏而略带狡黠、善夸夸其谈又不乏现实精神、礼貌中稍显孤傲、吃牛肉食量惊人的阿根廷人，给我留下难以忘





## 前 言

怀的印象。将这一切记录下来，为的是给有兴趣有机会前往阿根廷的国人提供一些参考材料，或许可以节约他们一些时间；对于那些没有机会出行如此之远的人，希望能为他们打开一扇世界之窗。

作 者

1999年8月26日





# 目 录

前 言 .....	①
第 一 章 地处南半球的国家 .....	①
一 就在中国的“下面” .....	①
二 领土面积的计算有别 .....	②
三 多样的地形地貌 .....	③
四 四季分明的温带气候 .....	④
五 得天独厚的自然资源 .....	④
第 二 章 年轻共和国的成长 .....	⑥
一 国名得自西班牙人的误会 .....	⑥
二 马比白人先立足 .....	⑦
三 五月革命和独立战争 .....	⑧
四 圣马丁与民族国家形成 .....	⑨
五 有争议的庇隆和埃娃 .....	⑪
六 民主化进程不可逆转 .....	⑬
第 三 章 潜在的经济大国 .....	⑮
一 世界的“肉库粮仓” .....	⑮
二 工业体系门类齐全 .....	⑰
三 基础设施比较完备 .....	⑱
四 发展路上历尽曲折 .....	⑲





五	建立南方共同市场 .....	21
六	从小康向发达迈进 .....	22
七	与阿根廷做生意 .....	23
<b>第 四 章</b>	<b>多姿多彩的文学艺术 .....</b>	<b>26</b>
一	勇于创新的文学传统 .....	26
二	拉美电影大国之一 .....	31
三	探戈——世界艺术园里的奇葩 .....	32
<b>第 五 章</b>	<b>人与社会面面观 .....</b>	<b>35</b>
一	绝大多数都是外来户 .....	35
二	南美牛仔高乔人 .....	37
三	令人钦佩的拳拳爱国心 .....	39
四	教学育人为立国之本 .....	41
五	文明礼貌与注重身份 .....	42
六	在优越条件中享受生活 .....	44
七	穿衣讲究又注重仪表 .....	46
八	烤肉飘香口感滋味俱佳 .....	47
九	喝葡萄酒像喝水一样 .....	50
十	足球王国的足球文化 .....	52
十一	博彩业由政府独家经营 .....	61
十二	改革中的社会福利保障体制 .....	62
十三	相当发达的大众传播事业 .....	64
<b>第 六 章</b>	<b>布宜诺斯艾利斯风情万种 .....</b>	<b>67</b>
一	民族的摇篮 共和国的心脏 .....	67
二	布宜诺斯艾利斯精华一日游 .....	69
三	鲜花绿地、雕塑、咖啡馆 .....	79
四	夜晚生活丰富热闹 .....	84





五	独特便利的城市交通 .....	87
六	具有百年传统的盛会 .....	93
七	活牛交易市场巡礼 .....	96
八	周围有趣的去处 .....	98
九	无限期搁浅的迁都计划 .....	107
<b>第七章</b>	<b>客居布宜诺斯艾利斯 .....</b>	<b>108</b>
一	购房、租房有“学问” .....	108
二	居民义务要知道 .....	111
三	购车、养车、驾车须知 .....	112
<b>第八章</b>	<b>旅游名胜 饱人眼福 .....</b>	<b>118</b>
一	阿根廷湖的冰川奇观 .....	118
二	千姿百态的瀑布胜景 .....	121
三	欣赏野生动物乐园 .....	123
四	大西洋畔的明珠 .....	128
五	葡萄和葡萄酒王国 .....	130
六	“南美瑞士”巴里洛切 .....	133
七	世界尽头火地岛 .....	136
八	神秘的乌里托尔克山 .....	141
<b>第九章</b>	<b>位居全国前列的两城市 .....</b>	<b>146</b>
一	工业重镇科尔多瓦 .....	146
二	内地大港罗萨里奥 .....	150
<b>第十章</b>	<b>迷人的阿根廷西北风情 .....</b>	<b>155</b>
一	“共和国的花园”图库曼 .....	155
二	与三国接壤的萨尔塔省 .....	161
<b>附 录</b>		
1.	国旗与国旗日 .....	165



2. 国徽自由的标志 .....	166
3. 国歌自由的决心 .....	166
4. 国花自由之心 .....	166
5. 国鸟名的由来 .....	167
6. 国家人口概况 .....	167
7. 某些社会现状 .....	167
8. 收入及生活水平 .....	168
9. 赴阿根廷旅游须知 .....	169
10. 首都消费指南 .....	170
11. 主要旅游城市旅馆介绍 .....	171
12. 全国性节日和纪念日 .....	176
13. 政府各部地址、电话及网址 .....	176
14. 行政区划一览表 .....	177
后 记 .....	180



# 第一章

## 地处水半球的国家

### 一 就在中国的“下面”

**如**果我们从华中的武汉垂直向下挖一条隧道，然后像凡尔纳科幻小说中描写的那样作一次穿越地心的旅行，那么当我们从地球那一边钻出来时，会发现那里同样是一座大城市，只是时间与季节正好相反，那正是阿根廷共和国的第三大城市科尔多瓦。南美洲国家阿根廷位于西半球和南半球，正好在我们中国的“下面”。

我们知道，地球以赤道为界的两个半球叫做南北半球，以  $0^{\circ}$  和  $180^{\circ}$  经线划分的两半







球叫做东西半球，地理学界还有人用另一种方式分割地球，即分成陆半球和水半球，以法国卢瓦尔河河口为中心的一半集中了大多数陆地，叫做陆半球；以太平洋中安蒂波迪斯群岛为中心的另一半 90% 是海洋，叫做水半球。水半球只有南极洲、澳洲和南美洲的下端这几片陆地。阿根廷就是水半球的一个主要国家。对于世界上多数国家来说，它可称作天涯海角，它也是地理上距中国最远的国家。

阿根廷的形状是一个狭长的三角形，南北长 3700 千米，东西最宽 1460 千米。阿根廷北接玻利维亚，南临南极大陆，西面以安第斯山为界与智利接壤，东北与巴拉圭，乌拉圭和巴西交界，东南面对辽阔的南大西洋。三角形的周长是 13518 千米，其中海岸线长达 4497 千米。

## 二 领土面积的计算有别

国际公认的阿根廷领土面积为 277.7 万平方千米，相当于 9 个意大利或 5 个法国。但是一般人们不太了解的是，阿根廷人自己编写的地理书上，宣称拥有的领土面积是 376 万平方千米。这是因为里面包含了有争议的马尔维纳斯群岛等南大西洋岛屿和阿根廷要求的南极领土。阿根廷最南端距南极半岛只有 960 千米，是离南极大陆最近的国家。1941 年，阿根廷政府宣布对西经 25 度和 74 度之间，南纬 60 度以南的 96.5 万平方千米南极大陆拥有主权。对南极提出领土要求的还有英国、法国、澳大利亚、新西兰、挪威、智利。这 7 国划定的南极领土许多是重叠的。1959 年有关国家签订的南极条约第 4 条规定冻结对南极的领土

