

永新

史鉴

永新县文史资料

《永新史鉴》编纂委员会 / 编
江西人民出版社

行政建制历代县长官系新史鉴
永新史鉴行政建制历代县长官进士举人古今行政区划永新史鉴
永新史鉴进士举人古今行政区划
永新史鉴行政建制历代县长官

行政建制历代县长官系新史鉴
永新史鉴行政建制历代县长官进士举
永新史鉴进士举人古今行政区划
永新史鉴行政建制历代县长官
永新史鉴进士举人古今行政区划

永新史鑑

《永新史鑑》編纂委員會編

江西人民出版社

图书在版编目(CIP)数据

永新史鉴/《永新史鉴》编纂委员会编.

—南昌:江西人民出版社,2002.11

ISBN 7-210-02660-6

I.永… II.永… III.永新县—地方史—史料

IV.K295.64

中国版本图书馆 CIP 数据核字(2002)第 091184 号

永新史鉴

《永新史鉴》编纂委员会编

江西人民出版社出版发行

南昌市印刷一厂印刷 新华书店经销

2002年11月第1版 2002年11月第1次印刷

开本:850毫米×1168毫米 1/32 印张:6 插页:8

字数:170千 印数:1-3000册

ISBN 7-210-02660-6/K·309 定价:15.00元

江西人民出版社地址:南昌市新魏路17号

邮政编码:330002 传真:8511749 电话:8511534(发行部)

E-mail: jxpph@163.net

(赣人版图书凡属印刷、装订错误,请随时向承印厂调换)

永新縣輿圖

东

南

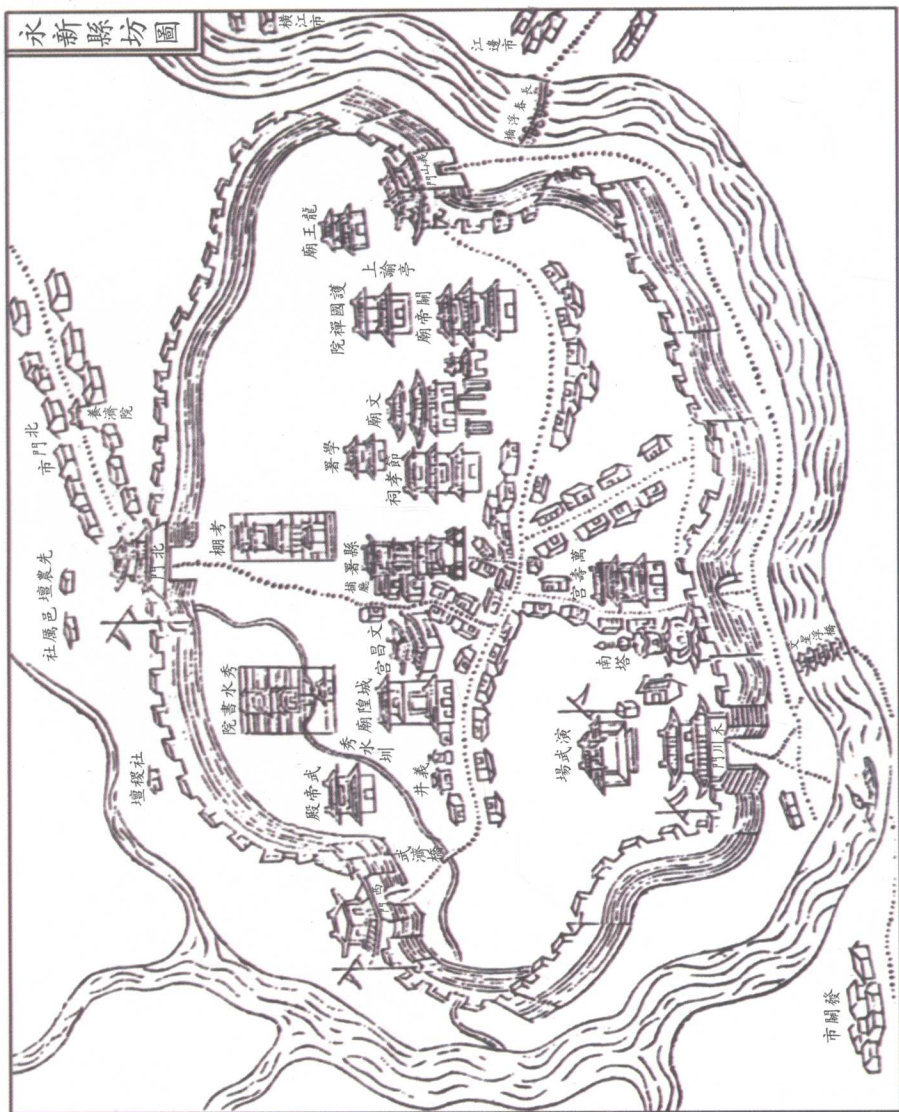


北

西

采自同治永新縣志


永新縣坊圖




采自同治永新縣志



古县治遗址,在今沙市镇下排洲与澧田镇南城之间的高洲。



南塔,北宋至道元年建,位于县城南部。




阿育塔,在南乡绥源山,山峰若塔,塔顶有小庙。



“石门天划”，是清康熙四十六年知县张士琦为碧波岩题的词。

碧波岩瀑布，位于城东南二十五里的盐石南麓。



梅田洞“云窦天青”，在城东二十里。



石雕群，在明礼部侍郎兼内阁学士刘定之的故乡仰山村。



《宋史论》（明·刘定之著）
《水田居文集》《激书》《诗筏》（清·贺貽孙著）



《禾川书》（清·谭尚书撰）
《永新诗征》（清·尹继隆编）



三湾枫树坪,三湾改编期间毛泽东在此地发表重要讲话。



龙源口桥,1928年龙源口大捷所在地。



永新县城中心的湘赣广场。

(本书照片均由郭小平摄影)

前 言

永新建县至今近一千八百年。在这漫长的岁月中，邑人以自己的勤劳和智慧，奋发图强，建设美好的家园；同时，世世代代重视教育，因而全邑历来文风鼎盛，英才辈出。

永新全县面积古时有三千多平方公里，今存二千多平方公里。这块钟灵毓秀的红土地，孕育了众多彪炳史册的名人，蕴藏着博大精深的文化富矿。其与日月同辉的浩然正气，似江山不朽的诗文典籍，如清泉沁心的民俗风情，在中华民族文明宝库中占有一定的位置。源远流长、光彩夺目的永新文化，是先辈用汗水和智慧创造的成果，是一份无比珍贵的遗产，是不可多得的资源。但自东汉末至民国，由于战乱和天灾人祸等原因，珍藏的文史档案资料不多，特别是赵宋以前的更寥寥无几，给邑人研究社会发展和历史文化、振兴区域经济带来一定的困难。大力挖掘这些资源，时不我待。在永新县档案局、民政局以及各乡镇的支持与配合下，我们经过两个寒暑，足迹遍及全邑，搜集调查，反复核实资料，着手编辑了这本《永新史鉴》。

全书四大部分内容没有连续性，分为四编，即行政建制、历代县长官、进士举人、古今行政区划，约16万字。书中很多资料是原始的且是过去未曾系统整理过的，今裒为一书。读者若阅读此书，相信将有所裨益。

由于编者水平有限，书中肯定有不妥和疏漏之处，恳请邑人和读者不吝赐教。

编 者

二〇〇二年四月

目 录

前 言	(2)
第一编 行政建制	(1)
第一章 建置沿革	(3)
第二章 境域变迁	(6)
第三章 历史沿革表	(8)
附 录 永新、宁冈、莲花三县古代历史沿革	(24)
第二编 历代县长官	(29)
第三编 进士 举人	(77)
第一章 进 士	(83)
第二章 举 人	(110)
第四编 古今行政区划	(145)
第一章 古代乡都	(147)
第二章 中华民国时期区划	(177)
第三章 中华人民共和国成立后永新县区划	(179)
附 录 永新历代人口数	(184)
本书主要参考资料	(187)
后 记	(188)
《永新史鉴》编纂委员会	(189)

第一编

行政建制

第一章 建置沿革

春秋战国时期,永新地域先属吴国,后属越国,再后属楚国。秦灭楚,置九江郡,永新属之。汉高祖刘邦元年(公元前 206 年),项羽立英布为九江王,永新地属九江国。汉高祖四年,九江国改为淮南国,领豫章等四郡,永新地属淮南国豫章郡。其时有庐陵县,永新地属庐陵县,仍隶淮南国豫章郡。汉高祖十二年(公元前 195 年),拜刘濞为吴王,豫章郡庐陵县属吴王国。汉景帝三年(公元前 154 年),削吴王国之豫章等地直属朝廷。东汉献帝建安四年(公元 199 年),孙策析扬州豫章郡分设庐陵郡,庐陵郡下置西昌(今泰和)县,永新地属西昌县。

东汉建安八年(203 年)冬,孙权遣诸将讨豫章、庐陵等郡“山越”,悉平之。大约在讨平“山越”后不久,析西昌县地置永新县,县治在今沙市镇下排洲与澧田镇南城洲头上之间的高洲。三国时吴宝鼎二年(267 年),孙皓析长沙郡的安成与萍乡、豫章郡的新喻与宜春、庐陵郡的平都与永新共计 6 县置安成郡,隶属于扬州。

晋武帝太康元年(280 年),安成郡划归荆州;晋惠帝元康元年(291 年),安成郡划归江州。永新县一直隶属安成郡,直至南北朝结束,隶属关系未变。

隋朝以州辖县。开皇九年(589 年)废安成郡,置吉州。开皇十一年,永新并入吉州太和县。大业三年(607 年),废州复郡,永新地属庐陵郡太和县。

唐武德五年(622 年),置南平州,析太和县地复置永新县;太和、永新、广兴、东昌隶属于南平州。武德八年废南平州,永新并入吉州太和县。贞观元年(627 年),全国分为 10 道,永新地属江南道吉州太和县。显庆二年(657 年),析太和复置永新县,仍隶属江南道吉州,县治改设

于今址(禾川镇)。开元二十一年(733年),江南道分为东西两道,永新县隶属江南西道吉州。此后州、郡名几经更易,永新县名未改,隶属关系未变。

五代十国时,永新县先属杨吴,后属南唐,仍隶属于吉州,县名曾改为禾川(见《江西通志稿》),年月不详。

宋代在州之上先设道,后改设路。吉州永新县淳化四年(993年)属江南西道,至道三年(997年)隶江南路,天圣八年(1030年)江南路分为东西两路后属江南西路,建炎四年(1130年)改属鄂州路,绍兴元年(1131年)后仍属江南西路。

元朝至元十四年(1277年)设置江西行中书省(简称江西行省或江西省),永新县属江西行省吉州路。元贞元年(1295年)吉州路改称吉安路,永新升为州。

明洪武二年(1369年),永新复为县,隶江西行省吉安府。洪武九年,废行中书省,设布政使司。江西全省分5道,永新县属江西布政使司湖西道吉安府。

清初沿袭明制,设江西等处承宣布政使司。康熙二十一年(1682年)裁各道。雍正九年(1731年),永新县隶属江西省吉南赣道吉安府;乾隆十九年(1754年),属吉南赣宁道吉安府。

民国元年(1912年)冬,废府,各县直属于省。民国3年,江西省划分成4道,永新县属庐陵道。民国15年,废道,各县又直属于省。民国21年(1932年),江西全省划为13个行政区,永新县属第十行政区,区治拟驻永新,因永新已成红区而未果。

第二次国内革命战争时期,1928年,永新建立了红色政权,隶属湘赣边界特区。1931年,永新县隶属于湘赣省苏维埃政府,湘赣省省会驻永新县城。

红军北上后,民国24年(1935年)4月,江西省划分为8个行政区,永新县属第三行政区,区治吉安。民国31年(1942年)8月,全省改划为9个行政区,永新县属第三行政区,专署驻吉安。

中华人民共和国成立后,起初全省分几个大区,大区之下设专区,

下辖县,永新县属江西省赣西南区吉安专区。后废大区,改专区为地区,永新县属吉安地区。1968年,吉安地区改称井冈山地区,永新属之。1977年,恢复吉安地区名称,永新县隶属关系不变。2000年,吉安地区改为吉安市,永新县隶属于吉安市。