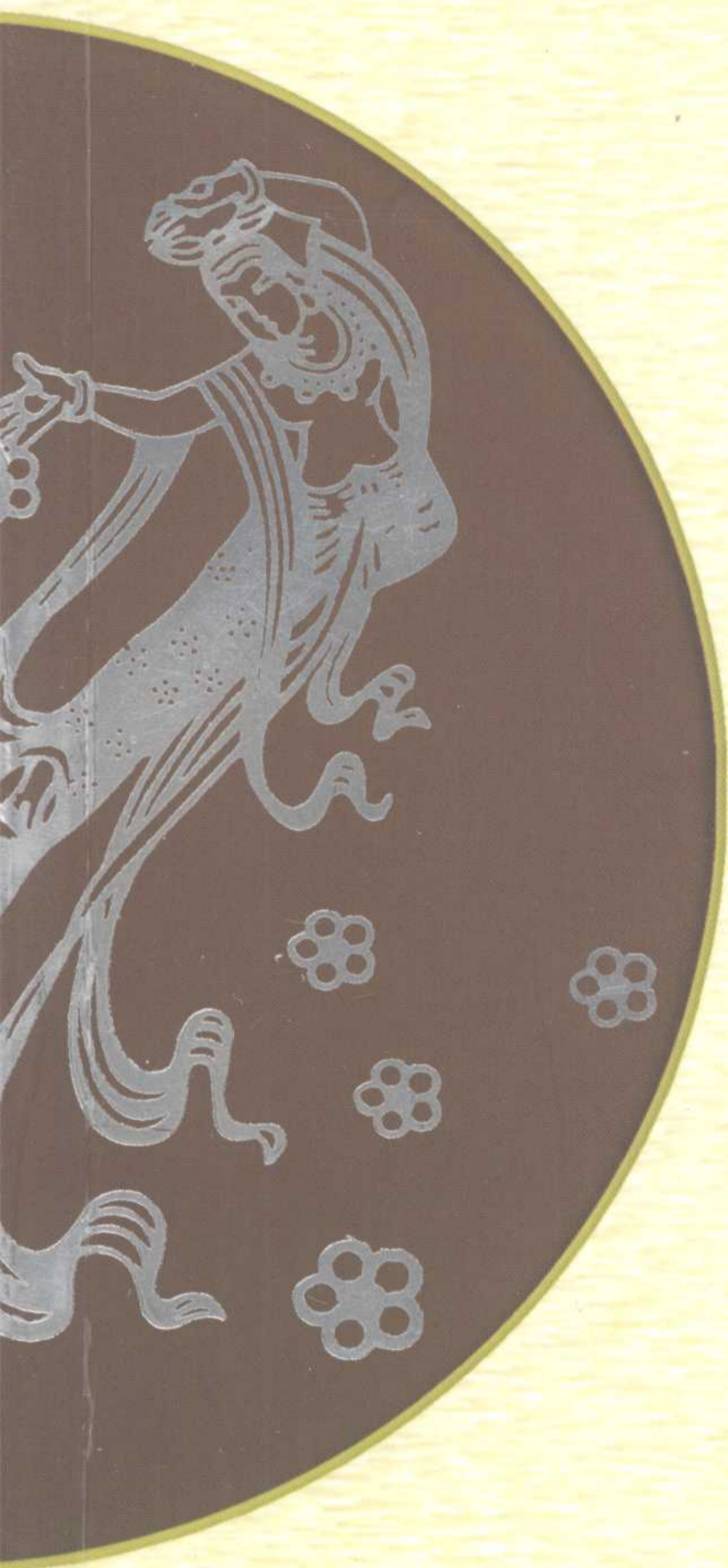


中共兰州市委宣传部
兰州市人民政府新闻办公室



兰州概览

兰州概览

甘肃文化出版社

中共兰州市委宣传部
兰州市人民政府新闻办公室

兰州概览



甘肃文化出版社



图书在版编目 (CIP) 数据

兰州概览 / 中共兰州市委宣传部, 兰州市人民政府新闻办公室编. —兰州: 甘肃文化出版社, 2008. 6

ISBN 978-7-80714-597-4

I. 兰… II. ①中…②兰… III. 兰州市 - 概况 IV. K924.21

中国版本图书馆 CIP 数据核字 (2008) 第 086240 号

兰州概览

中共兰州市委宣传部

兰州市人民政府新闻办公室

责任编辑 / 王天芹

装帧设计 / 《兰州人手册》编辑部

地 址 / 兰州市城关区庆阳路 60 号 (信息大厦 712 室)

电 话 / 0931-8835022

出版发行 / 甘肃文化出版社

地 址 / 兰州市城关区曹家巷 1 号

邮政编码 / 730030

电 话 / 0931-8454870

经 销 / 新华书店 兰州市邮政图书报刊销售总公司

印 刷 / 甘肃新华印刷厂

开 本 / 787 × 1092 毫米 1/32

印 张 / 3

字 数 / 76 千

版 次 / 2008 年 6 月第 1 版

印 次 / 2008 年 6 月第 1 次

书 号 / ISBN 978-7-80714-597-4

定 价 / 15.80 元

如发现印装错误, 请与印刷厂联系调换

版权所有 违者必究

目 录 II

1 兰州——黄河穿城而过的唯一城市→P.1

- 地理环境 /2 ● 历史沿革 /3
- 行政区划 /6 ● 人口民族 /6

2 兰州——良好的人文环境→P.7

- 兰州精神 /8 ● 生态环境 /11 ● 资源优势 /12
- 城市建设 /13 ● 人民生活 /15 ● 对外开放 /17

3 兰州——中国重要的工业基地→P.19

- 工业发展历程 /21 ● 新型工业城市 /23
- 兰州产业园区 /25

4 兰州——欧亚大陆桥上的交通枢纽与商贸中心→P.27

- 商埠重镇 /29 ● 交通通信 /30 ● 商贸流通 /31

5 兰州——快速发展的社会事业→P.33

- 科技 /◎ 完善的科研体系 /34 ◎ 重点科研机构 /34
- 教育 /◎ 完整的教育体系 /37 ◎ 名校选介 /37
- 文化艺术 /◎ 多元文化并茂 /45 ◎ 敦煌艺术研究 /45
 - ◎ 简牍研究 /46 ◎ 四库全书 /47
 - ◎ 《读者》杂志 /48 ◎ 表演艺术 /49
 - ◎ 民间艺术 /50 ◎ 文物古迹 /56

6 兰州——丰富多彩旅游资源→P.59

- 著名景点 /60 ● 风味小吃 /74 ● 土特产品 /76
- 旅游服务 /◎ 星级饭店 /80 ◎ 旅行社 /81
- 公交路线 /85



兰州——

黄河穿城而过的唯一城市

- 人口民族
- 行政区划
- 历史沿革
- 地理环境





地理环境

当您打开一份 1 : 2600 万的中国地图,以 90 毫米为半径,画一个把中国疆域包括在内的圆时,就会惊异地发现,圆心就是兰州。兰州“坐中四连”,它东迎陕西,西通新疆、青海,北接宁夏,南临四川、西藏。历史上曾是连接中原与西域的交通要冲,也是丝绸之路上的重要渡口和进行茶马贸易的商埠。



作为中国唯一一座黄河穿城而过的省会城市兰州,其地理特征是“两山(皋兰山、白塔山)夹峙一水(黄河)中流”。城市依山傍水而建,层峦叠嶂,既有大西北的浑壮雄阔,又有江南的清奇秀丽。黄河文化、丝路文化、民族文化在这里交相辉映,相互融合,形成了兰州特有的地域文化。

兰州市位于青藏高原向黄土高原的过渡地带。大部





分地区是海拔 1450 ~ 2500 米的山地,覆盖着黄土层,石质山地,为祁连山余脉,分布在市境的南北两侧。兰州地势为西南部高,东北部低,黄河自西固区达川乡岔路村入兰州市境,至榆中县乌金峡水文站出境,全长 150.7 公里,形成峡谷与盆地相间的串珠形河谷。

兰州河谷盆地,东西长 60 多公里,形成三个西、中、东盆地,其中的中盆地为兰州市区,由城关、七里河、安宁、西固四区组成,形成一个东西长 35 公里、南北宽 2 ~ 10 公里的滨河带状城市,占地面积约 450 平方公里。城区中心区平均海拔 1500 米左右。

兰州市区属中温带大陆性气候,冬无严寒,夏无酷暑,气候温和,年平均气温 11.2℃,年均降水量 327 毫米,年蒸发量约 1800 ~ 2200 毫米。全年日照时数平均 2446 小时,无霜期 180 天以上,是比较理想的居住和投资创业之地。

历史沿革

兰州又称金城。金城得名来源于三种说法,根据《汉书·地理志》记载,第一种说法是,在初次修筑城池时挖出了金子,故取名金城。第二种说法是,依据“金城汤池”

的典故,比喻城池的坚固,所以称金城。第三种说法是,“金”在五行中属西方,而当时的兰州位于京城长安的西方,故称谓金城。

考古学家和文物研究人员在榆中县塔坪村和西固区深沟桥附近发现的塔坪村遗址和西固区深沟桥遗址中的石器 etc 遗物证明,在距今 15000 年左右的旧石器时代晚期,兰州就有了人类活动。夏、商、周时,兰州为羌族和戎族的活动场所。我国古代传说中的神农氏炎帝,就是古羌人氏族部落的宗神。

公元前 214 年,秦大将蒙恬在境内设榆中县。西汉元鼎二年(前 115 年)置金城县,意寓“城之坚固,如金筑成”。隋开皇元年(581 年),新置兰州,这是历史记载中



最早出现的“兰州”。五代及北宋初年,兰州为吐蕃及西夏统治区。北宋神宗元丰四年(1081 年),熙和经制使李宪收复兰州,由部将李浩为兰州知事,后李宪在白塔山下筑金城关,御西夏,西抗吐蕃,北制党项,故兰州逐渐成为军事重镇。明建文元年

(1399 年),明肃王由甘州(今张掖)移驻皋兰县,兴建府第、花园、道路、桥梁,奠定了最早的市区格局。康熙五年



(1666年),陕甘分治,甘肃建省,甘肃巡抚驻兰州,改为兰州府,府下设皋兰县。因陕甘总督兼管新疆东路各道府州民政事务,为加强对西北地区的管理,乾隆二十九年(1764年),陕甘总督由西安移驻兰州,撤甘肃巡抚,由总督兼管巡抚事务,以明肃王府为总督署。兰州成为总督、府、县驻地,由于兰州东通陇右,西临河湟,北连河西,南邻洮岷,成为西北军事、经济、政治、文化中心。



兰州曾于1923年和1933年两度筹备设市,但都因为国内政局和经济状况等原因而放弃。抗日战争爆发后,兰州成为抗日大后方、国际援华物资中转站,地位越来越重要,1941年7月1日,正式成立兰州市。1949年8月26日,兰州解放。



行政区划

新中国成立后,兰州为甘肃省会城市和兰州军区驻地。1970年,榆中、永登、皋兰三县划归兰州市,在全国较早实行市管县制。市辖三县六区,即榆中县、永登县、皋兰县、东风区(1968年城关区改东风区,1973年改城关区)、七里河区、西固区、安宁区、红古区、白银区。1985年,白银区成立白银市。兰州市行政区划至今再没有变动。

人口民族

兰州市现辖城关、七里河、安宁、西固、红古五区和永登、皋兰、榆中三县,总面积 1.31 万平方公里,市区面积 1632 平方公里。全市常住人口 329.43 万人,户籍总人口 319.28 万人,其中市区人口 208.03 万人。在户籍总人口中,非农业人口 198.53 万人,农业人口 120.75 万人。主要有汉、回、藏、东乡、裕固、撒拉等 38 个民族。



2

兰州——

良好的人文环境


- 对外开放
- 人民生活
- 城市建设
- 资源优势
- 生态环境
- 兰州精神



兰州精神

河汇百流、九曲不回、创新创业、和谐共进。

一方水土养育一方人。在水土养人的岁月长河里，集合地域自然条件、生民气质禀赋、文化底蕴积淀、时代内核凝结等多种因素，便形成这方水土和这方人所拥有的精神。兰州精神，高度概括出兰州鲜明的地域特色，准确勾勒出兰州丰厚的历史文化特征，展示了城市民风，贯注着时代要求。



河汇百流

兰州依傍黄河，母亲河的宽厚气质与博大胸怀，深深地熔铸在城市的性格之中，自古就是多元文化的汇集之地。早在史前，马家窑文化汇合畜牧文化和农耕文化的多种品性，成为中国史前文明的重要代表，也成为兰州作为中华文化发祥地之一的重要标志。兰州自西汉设郡以来，沐汉唐雄浑之气象，挟丝路繁盛之英风，成为扼守丝绸之路要冲的重镇。中外文化、经济的交流融合，给兰州留下了无数璀璨瑰丽的历史文化遗产。当年，边塞诗吟，西凉雅乐，羯鼓羌笛，驼铃飞镞，各种文化尽显风流，成为一时景观，也锻造了兰州开阔



健朗、包容纳新、凝智聚慧的地域文化品性,丝绸之路和黄河所蕴含的吸纳百川的精神一直贯通至今。

九曲不回

黄河之水天上来,奔流到海不复回。这是对黄河最鲜明的写照,也是对黄河儿女性格的生动揭示。这种性格的核心是坚韧不拔的执著与追求,是锲而不舍的恒心与信念。这种性格的生成,既是兰州自然环境所决定的,也是自古以来民风习俗使然。西部人的憨直与倔强自古著名,在兰州表现得尤为突出。为了战胜自然环境的诸多挑战,兰州人在历史上就养成了顽强的生



存能力和旺盛的生命力,这种力量的延伸,就是藐视困难、艰苦奋斗、勇往直前的信心与勇气,也是坚韧不拔、不达目的誓不罢休的刚毅与坚定。人们不会忘记,为了绿化南北两山,几代兰州人艰苦卓绝的努力,负冰上山,人拉肩挑,于千山秃岭上播下绿阴,其中所含精神,正是九曲不回的绝好注释。

创新创业

创新是一个民族进步的灵魂,也是一个地方兴旺发达的不竭动力。纵观历史,兰州人从不缺乏创新精神,在文化的交融与借鉴中激发了自身的文化创新,彩陶文化、丝路文化、高原文化、少数民族文化,都在这里被赋予了诸多新鲜的内容。陶鼓铿锵,彰显先民才智;铁桥飞渡,雄冠华夏第一;太平鼓点,擂响奋进乐章。这些无不体现出兰州人不甘平庸、敢为人先的智慧与创造力。在

新的时代,石化工业,居功至伟;冶金机械,肇启西陲;航空航天,贡献非凡;牛肉拉面,声名远播;《大梦敦煌》,享誉寰宇;引大入秦,今古奇观。凡此种种,都体现着兰州人不竭的创造精神



和创新勇气。创新是为了更好的创业,只有熔铸创新的事业,才能生生不息,长久茂盛。兰州自古就是创业的热土,一度搏浪击涛的羊皮筏子、悠悠转动的兰州水车、旱作农耕、马车运输,无不昭示着兰州人创业的智慧。

和谐共进

黄河从兰州平静地流过,这平静是力量的蓄积,也是兰州人内敛性格的写照。历史上,兰州以博大的胸怀吸收着不同品性的文化,接纳着不同地域的人们,体现



出和谐包容的城市魅力,曾经成为东西经济文化交汇中心、中国抗战后方基地、新中国第一代重工业城市。在今天,兰

州人举科学发展之旗,走和谐发展之路,努力构建人与自然和谐的生态之城、山水之城、文化之城、科技之城,精心打造区域性现代化中心城市。和谐,意味着社会的均衡发展,意味着民族的团结协作,意味着各种关系的协调,意味着社会的全面进步。和谐共进,正是兰州未来发展的必然要求,也是兰州精神的时代内涵。



生态环境

近年来,兰州市政府实施大力推进清洁能源改造、狠抓工业污染治理、加强燃煤污染整治、狠抓机动车尾气污染和二次扬尘防治、加快南北两山和城区绿化等五项生态建设工程。2007年,大气污染综合指数由2001年的155下降到90,空气质量优良天数达到271天,比2001年增加152天;空气中三项污染物二氧化硫年均值比2001年下降28.7%;可吸入颗粒物年均值比2001年下降50.39%;二氧化氮年均值比2001年下降2.44%,城区大气环境质量创近年来的最好水平。市区新增公共绿地1265公顷,人均公共绿地由2004年的6.96平方米提高到2007年的8.89平方米。2007年城区每平方公里每月降尘22.6吨,比2001年减少21%。南北两山环境绿化基本形成了城市绿色生态屏障,绿化总面积达到58万亩,林草覆盖率达到75%,初步形成了环绕城市的人工森林体系。建成绿色通道50.2公里,义务植树860万株,全市新增改造城市绿地531.3公顷。现在,兰州已经退出了全国四大污染城市、世界六





大污染城市之列,生态趋好,环境优美。

资源优势

兰州及其邻近地区蕴藏着丰富的矿产资源。目前已探明矿床 156 处,矿种 35 个,潜在经济价值达 8000 多亿元。主要有黑色金属、有色金属、贵金属、稀土和能源矿产等 9 大类。

兰州位于黄河上游水能富集区,湟水河、大通河、庄浪河等河川径流地表水资源总量 384 亿立方米,地下水总量 9.6 亿立方米。以兰州为中心的黄河干流已建成的刘家峡、八盘峡、盐锅峡和大峡等水电站,与邻近地区的其他水电站构成了中国最大的水力发电中心。

兰州还拥有丰富的太阳能资源,在太阳能研究领域的综合实力处于国内领先地位,在国际上也有重要影响。2005 年 12 月 1 日,由联合国工业发展组织代表和中国政府代表在维也纳正式签字,批准同意在甘肃自然能源研究所基础上成立“联合国工业发展组织国际太阳能技术促进转让中心”。2006 年 3 月 26 日,联合国工业




发展组织总干事坎德赫·云盖拉博士率高官代表团专程来兰州出席“联合国工业发展组织国际太阳能技术促进转让中心”的启动暨揭牌仪式。迄今为止,联合国工业发展组织在兰州已经组织举办了四届发展中国家太阳能国际研讨会。

得天独厚的自然气候条件孕育了丰富的物产。兰州自古有“瓜果之乡”的美称,白兰瓜、百合是兰州的特产,历年出口新加坡、马来西亚等国。黑瓜籽、玫瑰、蕨菜、水烟等土特产也蜚声中外。

城市建设

兰州市以四版城市总体规划为龙头,实施“东扩西进、南伸北拓”战略,积极探索环境立市、特色建市的新



路子,不断完善城市综合服务功能。重点抓好路桥工程、城市给排水管网、燃气热力管网、电信电力管网建设。进一步加快城市基础建设步伐,新拓建南、北滨河路等道路,建成银滩、小西湖、雁滩等跨黄河大桥6座,新建的银滩大桥是黄河上游第一座斜拉桥,小西湖立交桥是目