

畿輔通志卷四十六

略一 輿地一 疆域圖說一

畿輔全圖

順天府全圖

大興縣圖

宛平縣圖

良鄉縣圖

固安縣圖

永清縣圖

東安縣圖

香河縣圖

通州圖

三河縣圖

武清縣圖

寶坻縣圖

甯河縣圖

昌平州圖

順義縣圖

密雲縣圖

懷柔縣圖

涿州圖

房山縣圖

霸州圖

文安縣圖

大城縣圖

保定縣圖


薊州圖

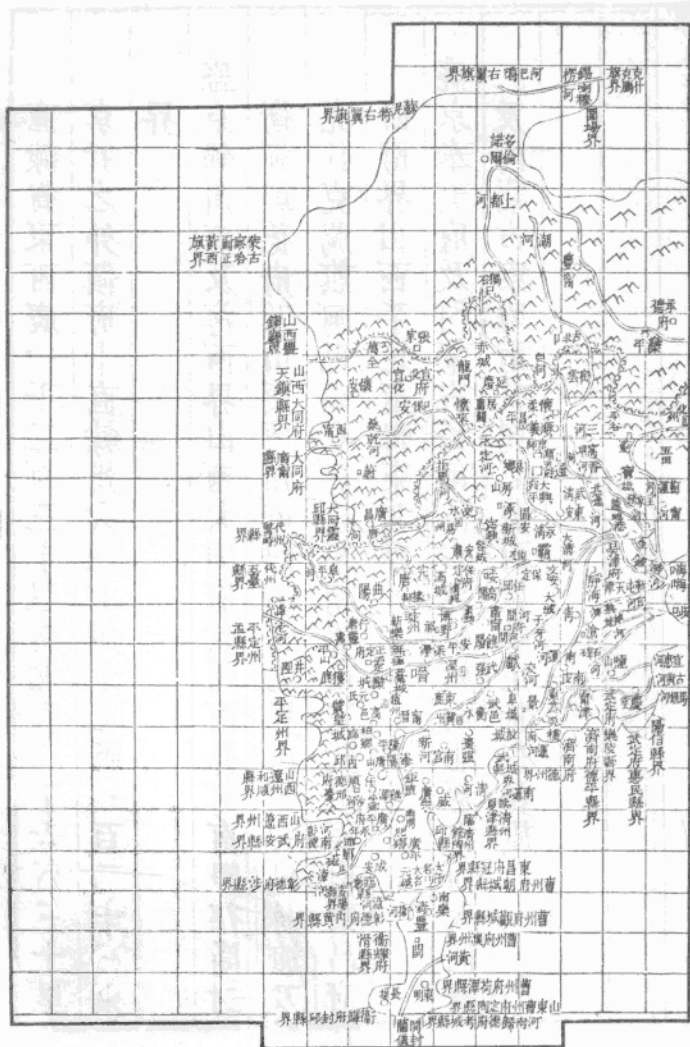
平谷縣圖

畿輔全圖

畿輔全圖

每方百里






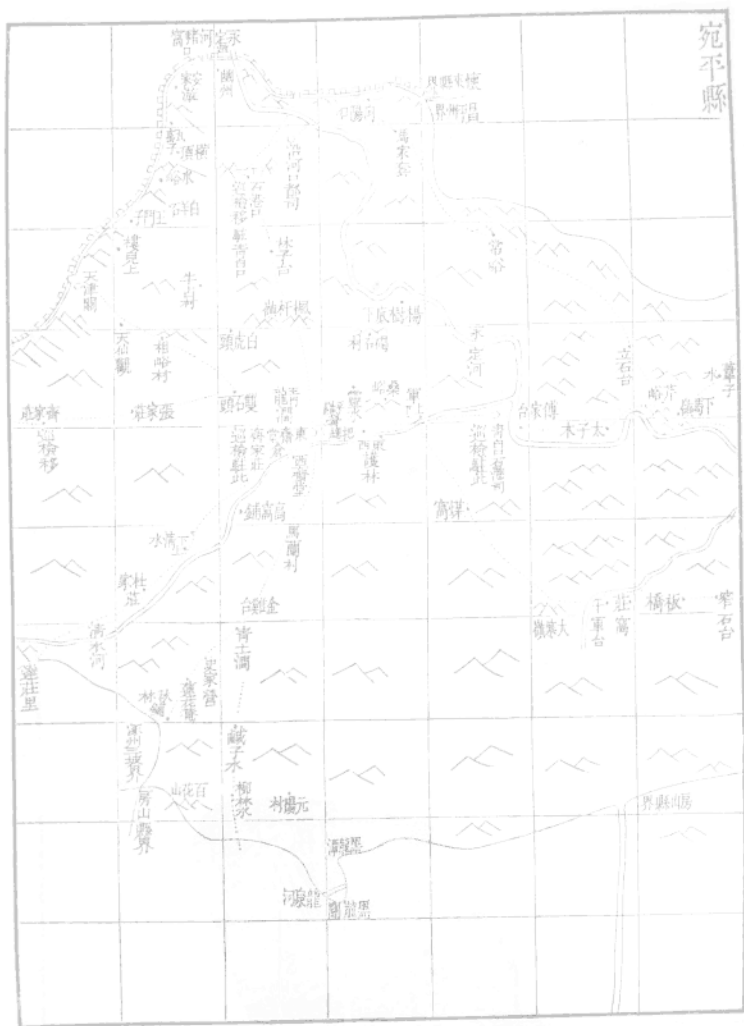
直隸省東西廣一千二百三十里南北袤二千六百三十里
京尹之外領府十直隸州六廳七州十七縣一百二十三東
界

盛京錦州府及海西界山西大同府代州南界河南歸德開封
衛輝彰德府及山東曹州府臨清州北界內蒙古巴林旗及
克什克騰旗阿巴噶右翼旗東南界山東武定濟南東昌府
西南界山西平定遼州東北界

盛京奉天府及內蒙古科爾沁右翼後旗西北界山西大同府
及內蒙古察哈爾右翼正黃西旗蘇尼特右翼旗



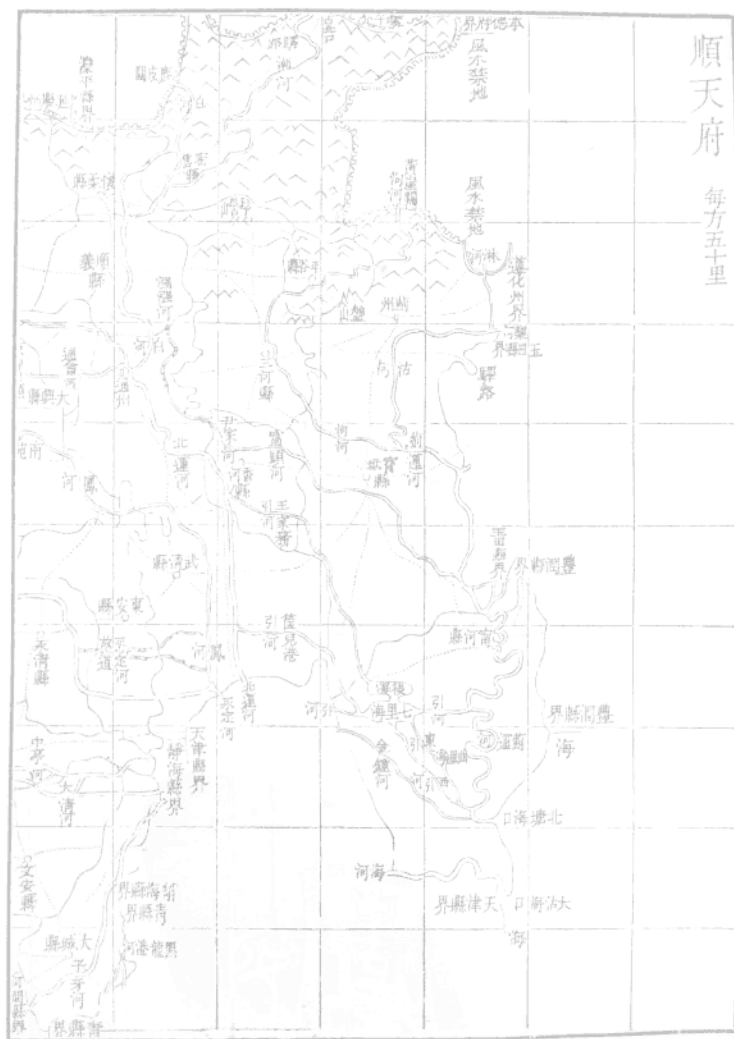
宛平縣

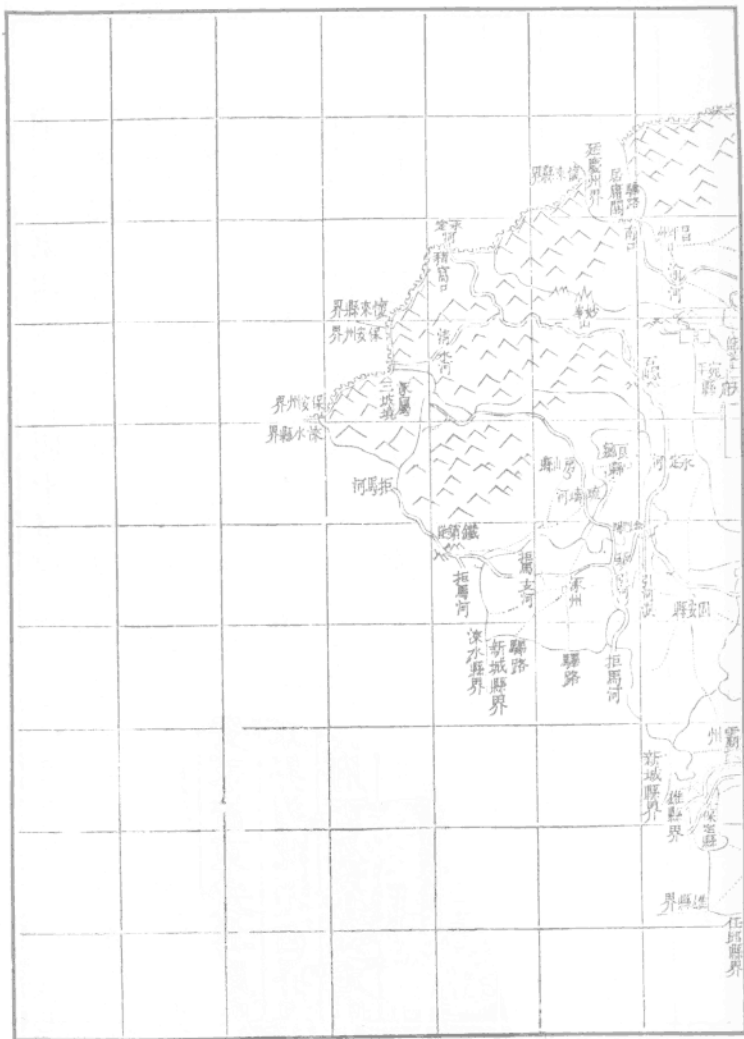




順天府全圖

順天府 每方五十里





順天府東西廣四百四十里南北袤五百里府尹治大興宛
平轄廳四西路廳領州一縣四大興宛平房山良鄉涿州東
路廳領州二縣五通州三河武清寶坻薊州香河甯河南路
廳領州一縣六霸州保定文安大城固安永清東安北路廳
領州一縣四昌平順義密雲懷柔平谷東界遵化州西界易
州南界河間府北界承德府東南界天津府西南界保定府
東北界承德府西北界宣化府

大興縣圖

