

中国古代史 教学参考地图

附：中国古今地名对照表

〈上〉

(校内试用)

北京大學历史系
中国古代史教研室编

一九七九年

中國古代史 教學參考地圖

——

——

——

——

——

说 明

这本《中国古代史教学参考地图》(附《中国古今地名对照表》)是一九七三年春为我系学生学习中国古代史的需要而编的。这次重印,有所修订。修订本自原始社会至清代(鸦片战争以前)共有正图五十七幅,附图六幅。其中部分地图是我们绘制的,另一部分采自兄弟单位所编资料和有关图书,我们做了一些修订、增补。《中国古今地名对照表》基本上依据顾颉刚、章巽《中国历史地图集·地名索引》重新编排,但略有增、删和校订。

在编制本《参考地图》的过程中,谭其骧同志、东北师范大学历史系、中国历史博物馆,还有其他的同志给予我们大力协助。我系中国古代史、考古和世界古代史三个教研室的同志们也给予了很大的帮助。在此谨致谢意。

我们的水平低,对于古代地理缺乏研究,编制时间仓促,缺点、错误在所难免,希望同志们批评指正。

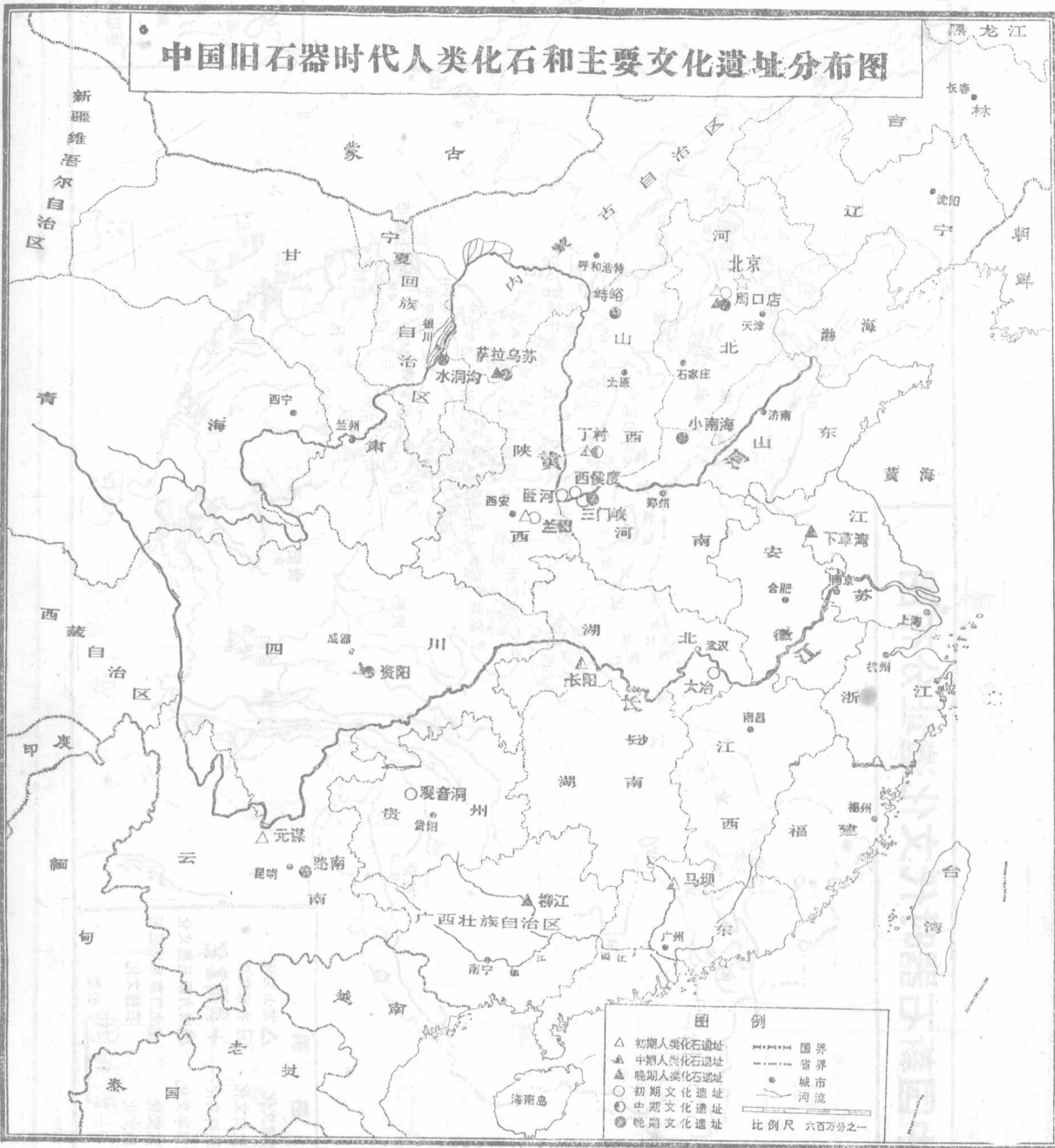
张传玺 杨济安

一九七九年三月

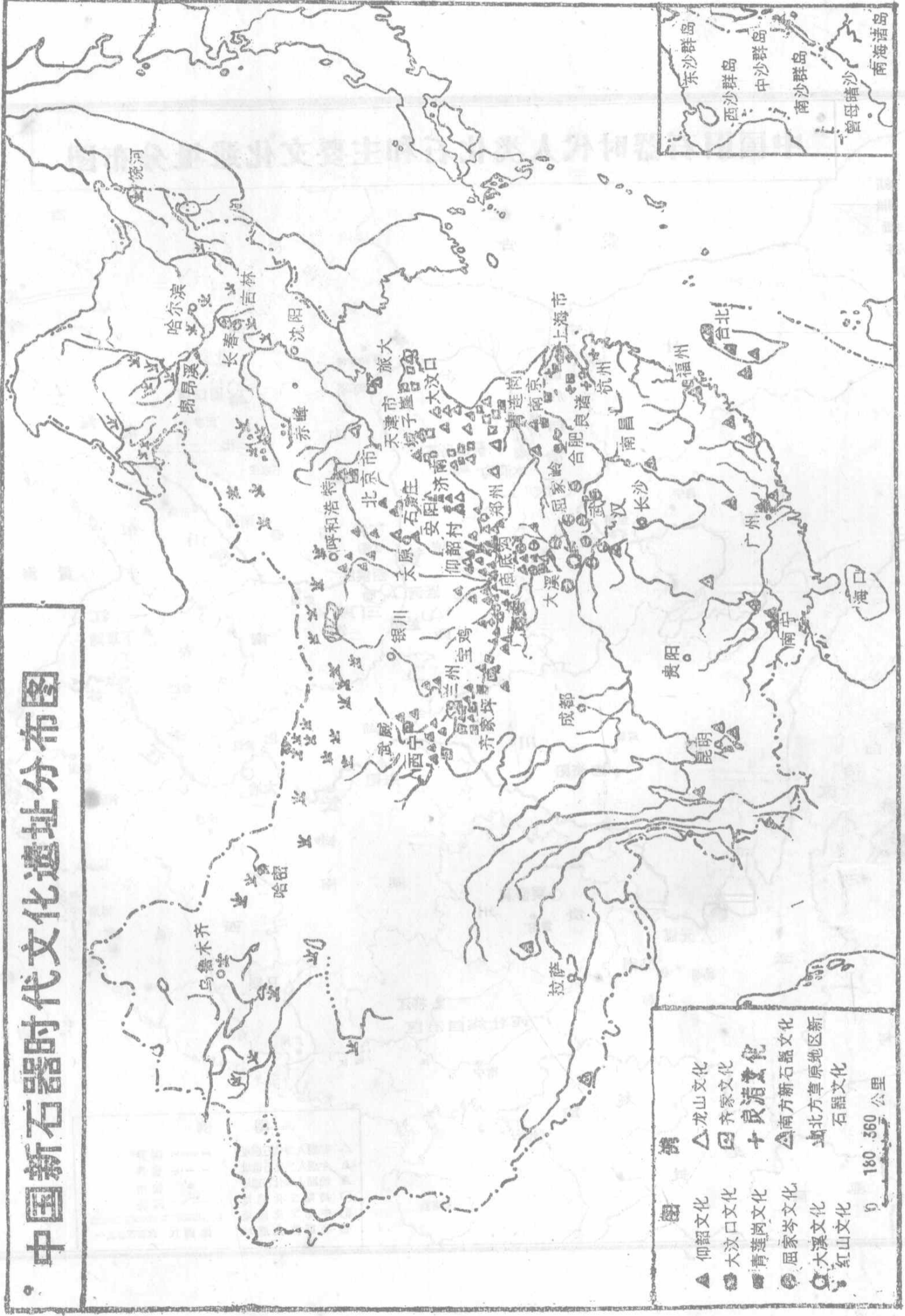
目 录

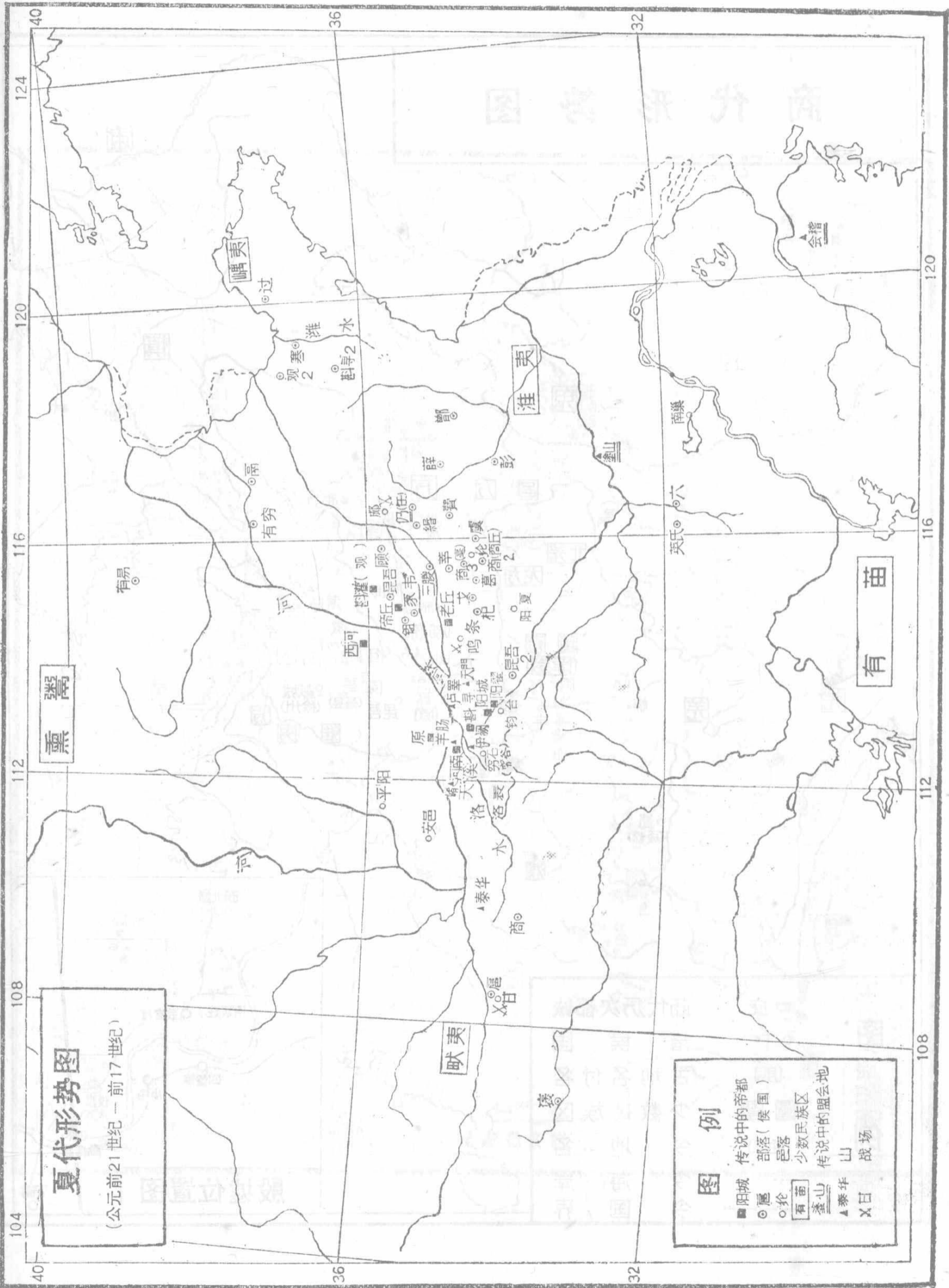
1	√ 1 中国旧石器时代人类化石和主要文化遗址分布图..... 1	√ 30	隋末农民起义及封建割据略图..... 28
2	√ 2 中国新石器时代文化遗址分布图..... 2	√ 31	唐代形势图..... 29
2	√ 3 夏代形势图..... 3	32	唐代长安城图..... 30
2	√ 4 商代形势图..... 4	33	唐代工商业分布图..... 31
	附：殷墟位置图..... 4	34	唐代农牧业分布图..... 32
3	√ 5 周灭商形势图..... 5	35	玄奘西行路线图..... 33
3	√ 6 西周形势图..... 6	√ 36	唐代中外交通路线图..... 34
3	√ 7 春秋形势图..... 7	√ 37	黄巢进军路线图..... 35
3	√ 8 战国形势图..... 8	√ 38	五代十国图..... 36
3	√ 9 战国时期经济都会图..... 9		附：契丹兴起图..... 36
3	√ 10 秦与西戎..... 10	39	宋辽西夏形势图..... 37
3	√ 11 秦代形势图..... 11	40	北宋时期各地农民起义图..... 38
3	√ 12 秦末农民战争形势图..... 12	41	金灭北宋和宋廷南迁图..... 39
3	√ 13 项羽分封十八王国形势图..... 13	42	南宋初军民抗金形势图..... 40
3	附：咸阳附近地形图..... 13	43	宋金和约后的对立形势图..... 41
3	√ 14 楚汉战争图..... 13	44	宋代工商业分布图..... 42
3	√ 15 西汉形势图..... 14	45	元与汗国形势图..... 43
3	√ 16 张骞通西域路线图..... 15	46	宋元时代海上交通图..... 44
3	√ 17 西汉末年农民战争形势图..... 16	47	元大都及其与明清北京城的关 系示意图..... 45
3	√ 18 汉代物产工商业分布图..... 17	48	元末农民起义形势图..... 46
3	√ 19 东汉时期中外交通路线图..... 18	49	明代形势图..... 47
3	√ 20 东汉末年农民战争形势图..... 19	√	附：北京图..... 47
3	21 官渡之战示意图..... 20	50	郑和航海图..... 48
3	22 赤壁之战示意图..... 20	51	明代中期流民图..... 49
3	√ 23 三国形势图..... 21	52	刘六刘七起义形势图..... 50
3	√ 24 五胡十六国示意图..... 22	53	明代工商业分布图..... 51
3	25 淝水之战形势图..... 23	54	明末市民起义图..... 52
	附：淝水之战示意图..... 23	55	明末农民起义军进军路线图..... 53
3	√ 26 东晋末年农民起义图..... 24	56	满洲发源地地图..... 54
3	√ 27 南北朝形势图..... 25		附：满洲附近各部图..... 54
3	28 两晋南北朝物产工商业分布图..... 26	57	清代中期人民起义图..... 55
3	√ 29 六镇起义图..... 27		
			附录：中国古今地名对照表..... 1—60

中国旧石器时代人类化石和主要文化遗址分布图



中国新石器时代文化遗址分布图



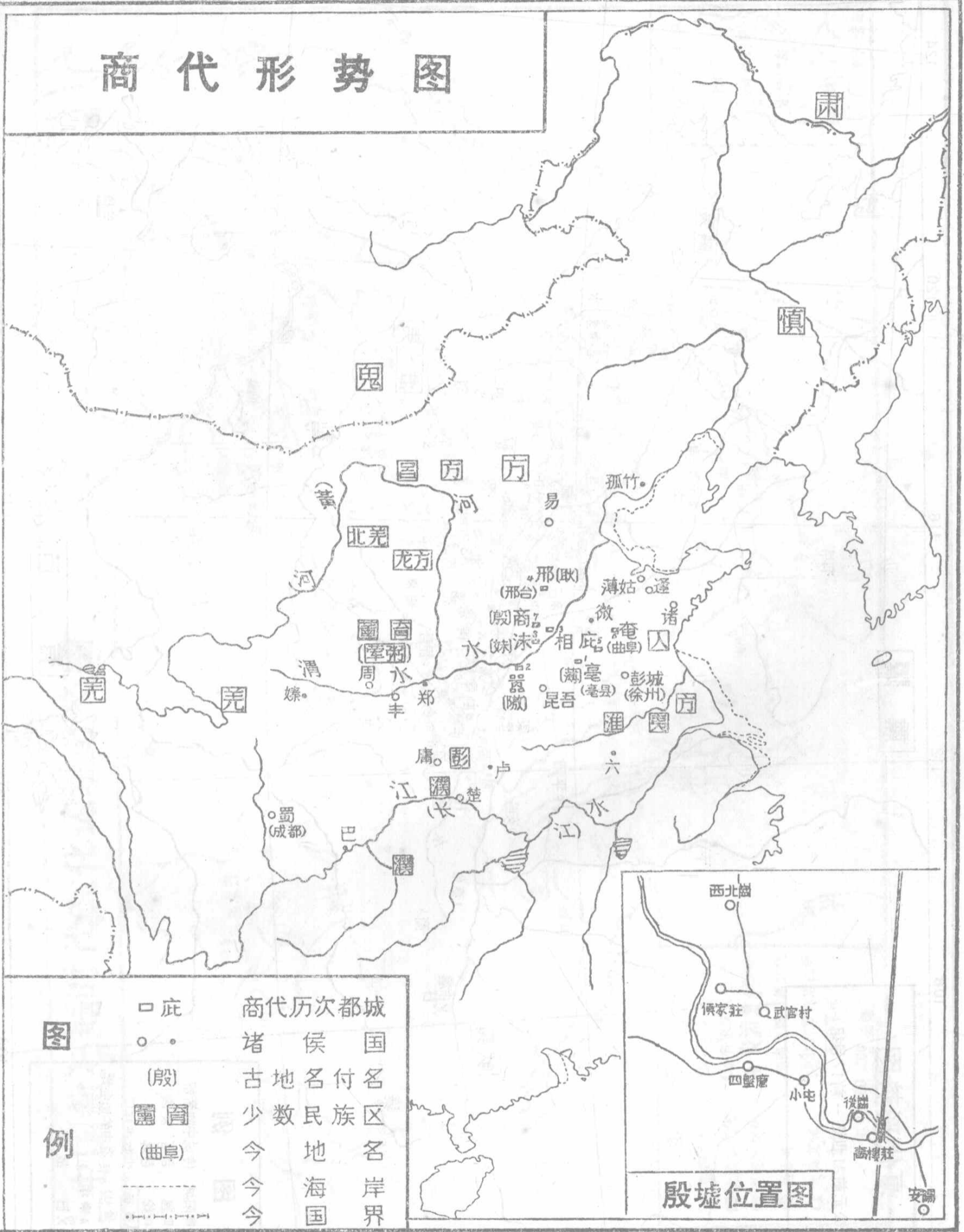


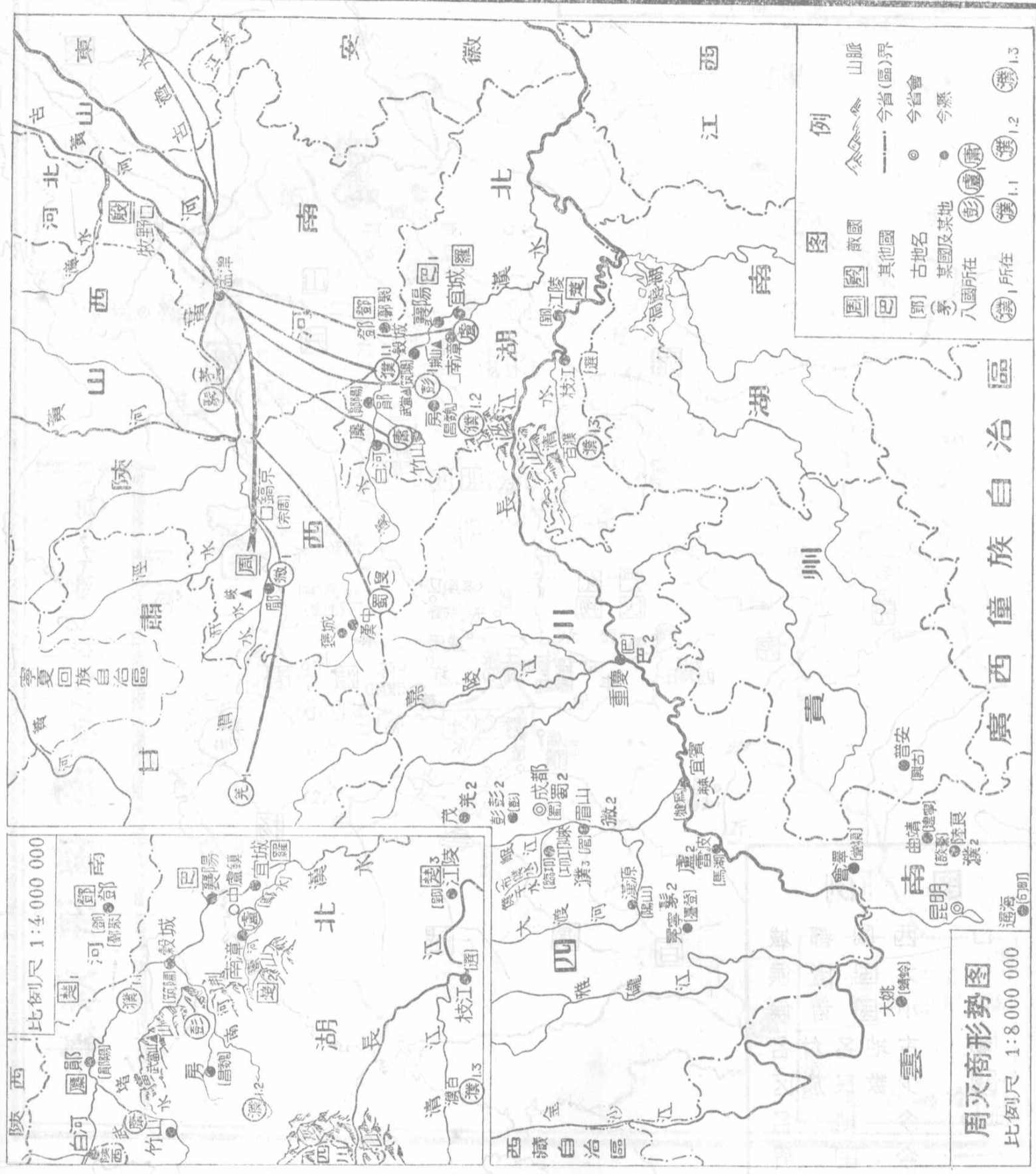
夏代形势图
(公元前21世纪—前17世纪)

图例

- 阳城
- 传说中的帝都
- 部落(侯国)
- 邑落
- 有苗
- △ 泰华
- × 战场
- 少数民族区
- 传说中的盟会地
- 山 山

商代形势图



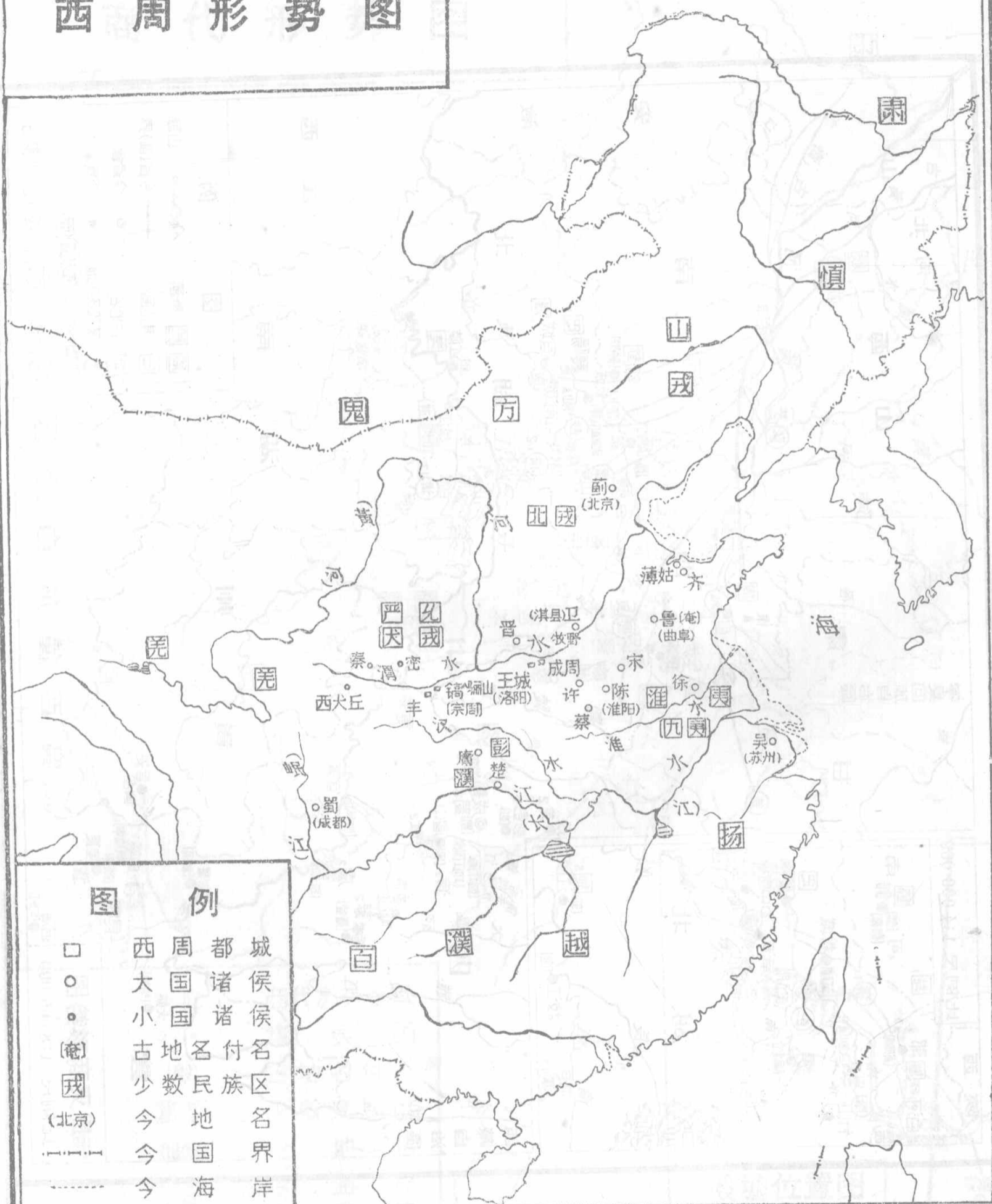


图例

山脉 山脉
 今省(區)界 今省(區)界
 今省会 今省会
 今縣 今縣
 古地名 古地名
 某國及某地 某國及某地
 八國所在 八國所在
 漢 漢
 魏 魏
 晉 晉
 宋 宋
 齊 齊
 梁 梁
 陳 陳
 唐 唐
 宋 宋
 元 元
 明 明
 清 清

周灭商形势图
比例尺 1:8,000,000

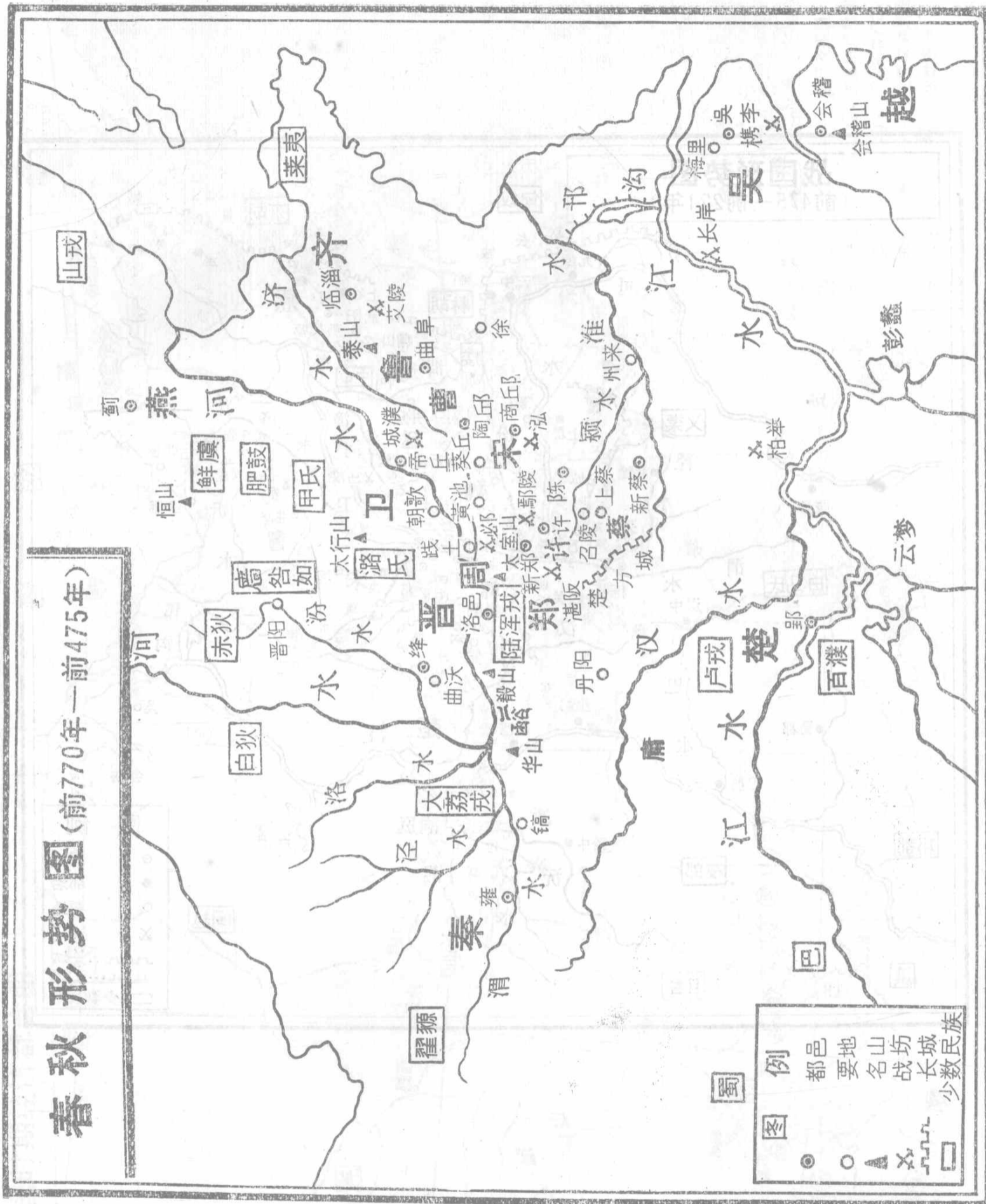
西周形势图



图例

- 西周都城
- 大国诸侯
- 小国诸侯
- 〔奄〕 古地名
- 〔戎〕 少数民族
- (北京) 今地名
- 今国界
- 今海岸

春秋形势图 (前770年—前475年)

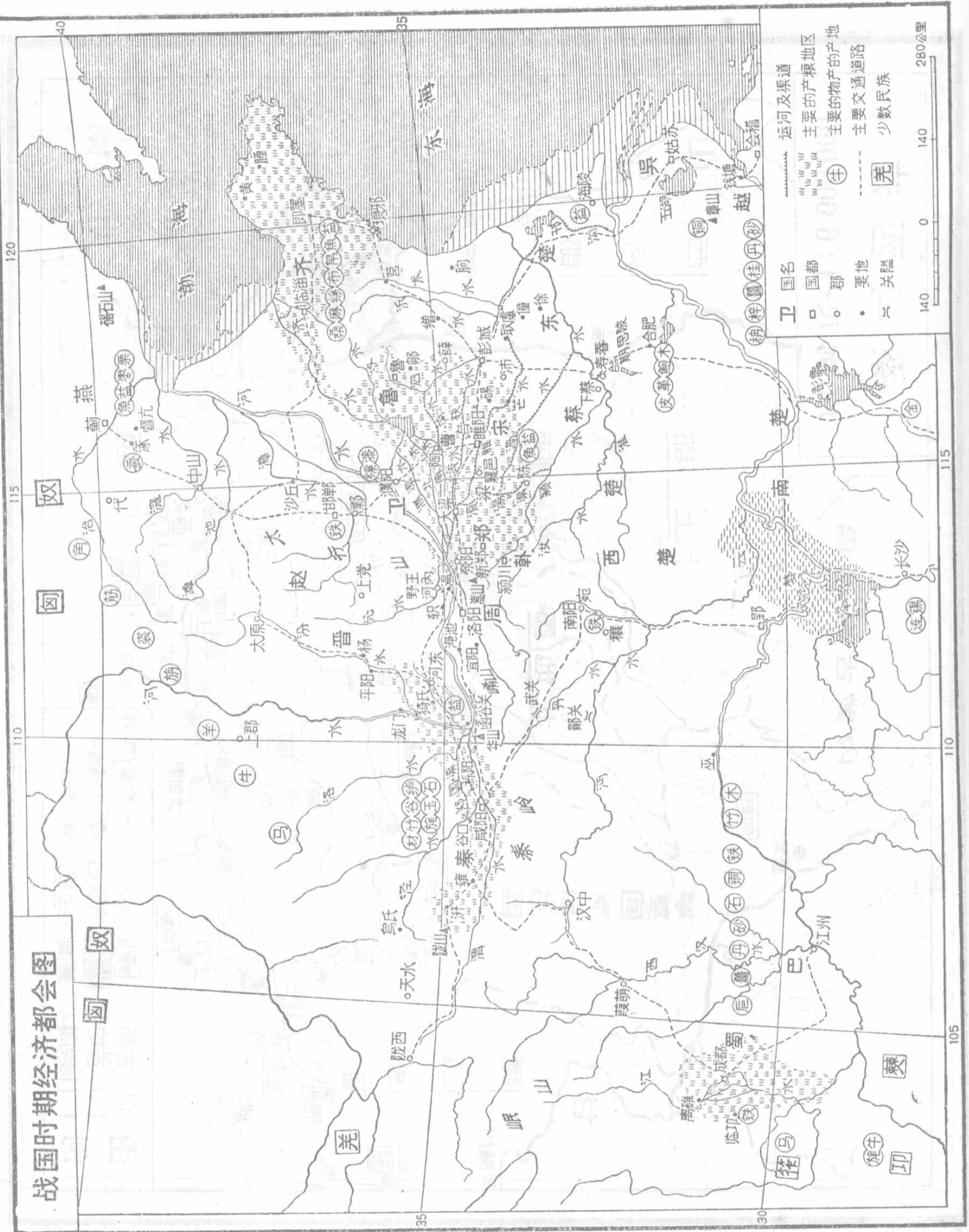


战国形势图

(前475—前221年)

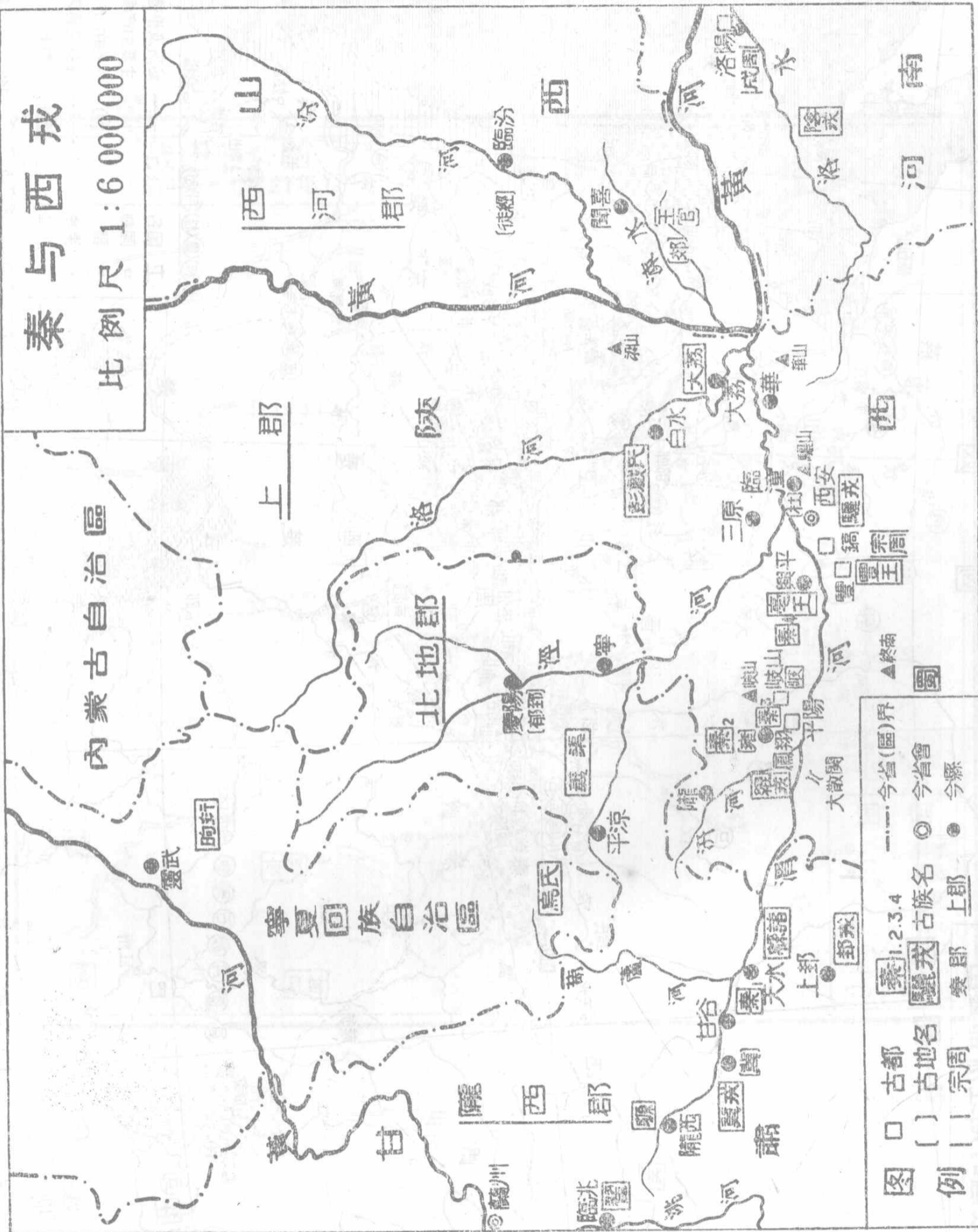


战国时期经济都会图



秦与西戎

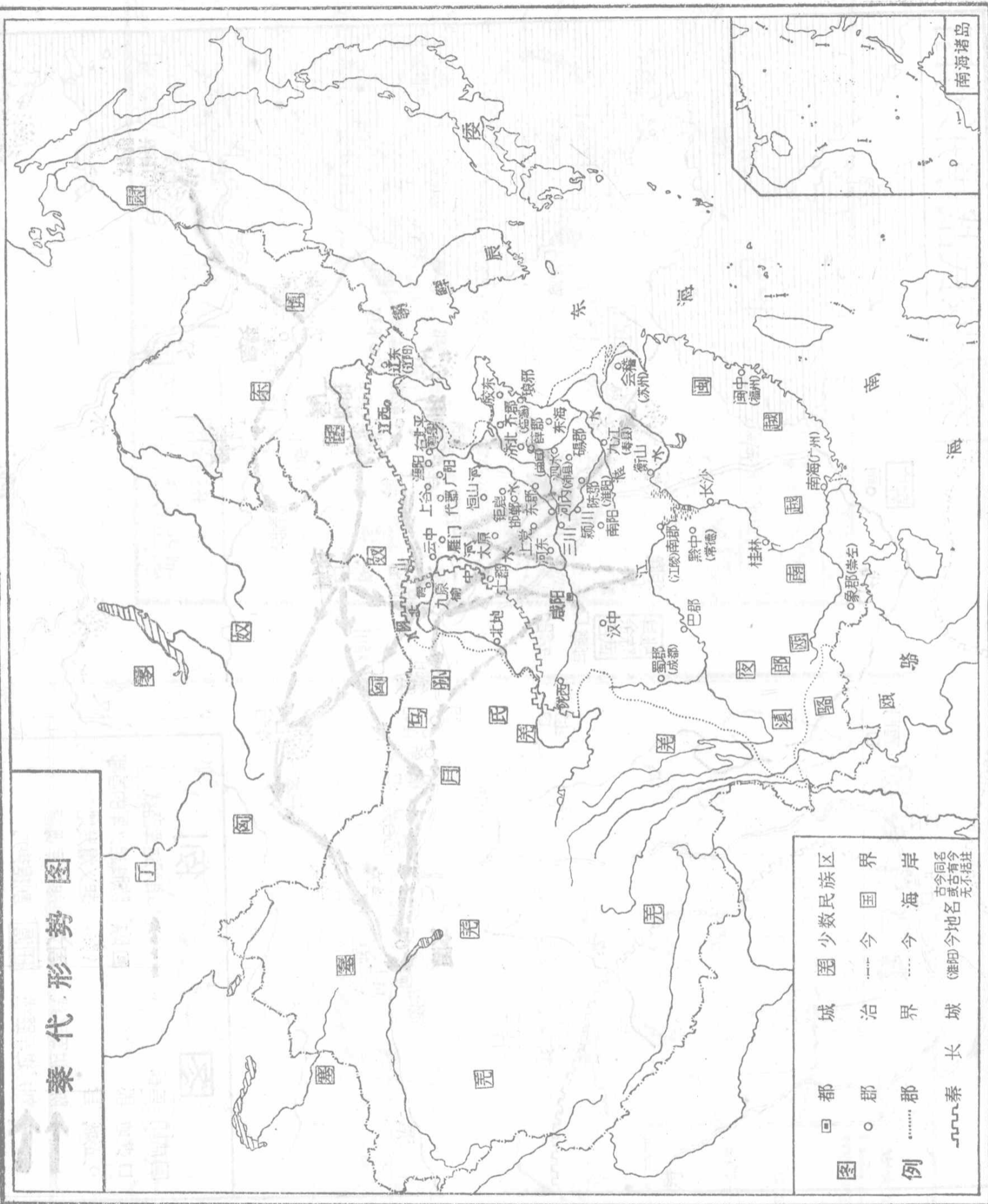
比例尺 1:6 000 000



图例

□ 古都
 () 古地名
 | | 宗周
 [] 秦 郡 上郡
 [] 秦 1.2.3.4
 - - - 今省(区)界
 ○ 今省会
 ● 今县

秦代形势图



秦末农民战争形势图

