


烟台市地图集



山东省地图出版社

烟台市地图集

山东省地图出版社

图书在版编目 (CIP) 数据

烟台市地图集/山东省地图出版社编. — 济南: 山东省
地图出版社, 2008.4

ISBN 978-7-80754-128-8

I. 烟… II. 山… III. 行政区地图—烟台市—地图集
IV. K992.252.3

中国版本图书馆CIP数据核字 (2008) 第036673号

烟台市地图集

山东省地图出版社出版·发行

(济南市二环东路6090号 电话: 0531-88930993)

山东省地图出版社印刷厂印刷

880×1230毫米 16开 印张: 24

2008年5月第1版 2008年5月第1次印刷

ISBN 978-7-80754-128-8

印数: 00001-12000 定价: 280.00元

鲁SG (2008) 028号


版权所有 侵权必究

(资料截止到2006年, 部分资料延伸到2007年)

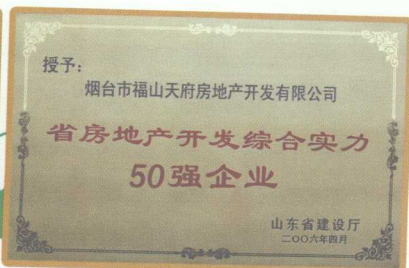
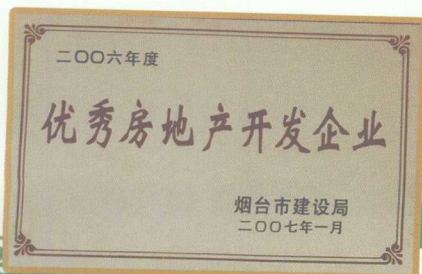
福山 福地 富豪 相聚



董事长 刘锡强



富豪新天地——火爆销售中



烟台市地图集编委会


- 编委会主任 刘奇志
- 编委会副主任 由玉祥 李月霞 李 晓
- 编委会委员 王怀宝 尚 良 李炳星 张玉良 季庆朝 刘明晓
- 主 编 李 晓 李月霞 崔保华
- 副 主 编 梁吟君
- 责 任 编 辑 张玉良 梁吟君
- 编 辑 宋云祥 秦志超 孙德海 姚秀兰 曲广华 高延峰
葛长庆 杨富强 姜树增 包德升 杜雷亭 戴学海
王文年 王成刚 姜正勇 王玉琴 李令芝 李 湘
- 计算机制图 李 磊 唐春梅 鹿春梅 沈红晓
- 地 图 审 核 王 丽
- 摄 影 李 晓

目 录

图例	1	玉林店镇概况	90	罗峰街道概况	156
山东省地图	2-3	玉林店镇地图	91	罗峰街道地图	157
烟台市概况	4-5	莒格庄镇概况	92	梦芝街道概况	158
烟台市地图	6-7	莒格庄镇地图	93	梦芝街道地图	159
烟台城区	8-9	水道镇概况	94	温泉街道概况	160
烟台经济技术开发区		水道镇地图	95	温泉街道地图	161
烟台经济技术开发区概况	14-15	武宁镇概况	96	泉山街道概况	162
烟台经济技术开发区地图	16-17	武宁镇地图	97	泉山街道地图	163
古现街道地图	18	王格庄镇概况	98	张星镇概况	164
八角街道地图	19	王格庄镇地图	99	张星镇地图	165
大季家街道地图	20	观水镇概况	100	辛庄镇概况	166
福山区		观水镇地图	101	辛庄镇地图	167
福山区概况	28	高陵镇概况	102	蚕庄镇概况	168
福山区地图	30-31	高陵镇地图	103	蚕庄镇地图	169
福山城区	32-33	芝罘区		金岭镇概况	170
清洋街道概况	42	芝罘区概况	108-109	金岭镇地图	171
清洋街道地图	43	芝罘城区	110-111	玲珑镇概况	172
福新街道概况	44	芝罘岛街道地图	112	玲珑镇地图	173
福新街道地图	45	幸福街道地图	113	阜山镇概况	174
高疃镇概况	46	只楚街道地图	114	阜山镇地图	175
高疃镇地图	47	凤凰台街道地图	115	大秦家镇概况	176
门楼镇概况	48	通伸街道地图	116	大秦家镇地图	177
门楼镇地图	49	白石街道地图	117	齐山镇概况	178
回里镇概况	50	毓璜顶街道地图	118	齐山镇地图	179
回里镇地图	51	向阳街道地图	119	夏甸镇概况	180
张格庄镇概况	52	东山街道地图	120	夏甸镇地图	181
张格庄镇地图	53	奇山街道地图	121	毕郭镇概况	182
牟平区		黄务街道地图	122	毕郭镇地图	183
牟平区概况	70-71	世回尧街道地图	123	莱州市	
牟平区地图	74-75	莱山区		莱州市概况	192-193
牟平城区	76-77	莱山区概况	130-131	莱州市地图	194-195
养马岛街道地图	79	莱山区地图	132-133	莱州城区	196-197
宁海街道概况	80	莱山城区	134-135	城港路街道概况	200
宁海街道地图	81	黄海路街道地图	136	城港路地图	201
文化街道概况	82	滨海路街道地图	137	文昌路街道概况	202
文化街道地图	83	初家街道地图	138	文昌路街道地图	203
大窑镇概况	84	莱山镇地图	139	永安路街道概况	204
大窑镇地图	85	解甲庄镇地图	140	永安路街道地图	205
姜格庄镇概况	86	招远市		文峰路街道概况	206
姜格庄镇地图	87	招远市概况	142-143	文峰路街道地图	207
龙泉镇概况	88	招远市地图	152-153	三山岛街道概况	208
龙泉镇地图	89	招远城区	154-155	三山岛街道地图	209

朱桥镇概况	212	辛安镇地图	265	栖霞城区	322-323
朱桥镇地图	213	大阎家镇概况	266	庄园街道地图	324
平里店镇概况	214	大阎家镇地图	267	翠屏街道地图	325
平里店镇地图	215	盘石店镇概况	268	臧家庄镇地图	326
程郭镇概况	216	盘石店镇地图	269	松山镇地图	327
程郭镇地图	217	留格庄镇概况	270	亭口镇地图	328
驿道镇概况	218	留格庄镇地图	271	庙后镇地图	329
驿道镇地图	219			苏家店镇地图	330
郭家店镇概况	220	龙口市		寺口镇地图	331
郭家店镇地图	221	龙口市概况	276-277	西城镇地图	332
土山镇概况	222	龙口市地图	280-281	官道镇地图	333
土山镇地图	223	龙口城区	282-283	观里镇地图	334
虎头崖镇概况	224	东莱街道地图	284	杨础镇地图	335
虎头崖镇地图	225	新嘉街道地图	285	蛇窝泊镇地图	336
沙河镇概况	226	龙港街道地图	286	唐家泊镇地图	337
沙河镇地图	227	诸由观镇地图	287	桃村镇地图	338
夏邱镇概况	228	徐福镇地图	288		
夏邱镇地图	229	黄山馆镇地图	289	莱阳市	
柞村镇概况	230	北马镇地图	290	莱阳市概况	346-347
柞村镇地图	231	芦头镇地图	291	莱阳市地图	348-349
		东江镇地图	292	莱阳城区	350-351
海阳市		下丁家镇地图	293	城厢街道地图	352
海阳市概况	234-235	兰高镇地图	294	古柳街道地图	353
海阳市地图	240-241	七甲镇地图	295	冯格庄街道地图	354
海阳城区	242-243	石良镇地图	296	龙旺庄街道地图	355
方圆街道概况	244			谭格庄镇地图	356
方圆街道地图	245	蓬莱市		柏林庄镇地图	357
东村街道概况	246	蓬莱市概况	298-299	河洛镇地图	358
东村街道地图	247	蓬莱市地图	300-301	沐浴店镇地图	359
凤城街道概况	248	蓬莱城区	302-303	山前店镇地图	360
凤城街道地图	249	登州街道地图	304	万第镇地图	361
徐家店镇概况	250	蓬莱阁街道地图	305	照旺庄镇地图	362
徐家店镇地图	251	紫荆山街道地图	306	姜疃镇地图	363
郭城镇概况	252	新港街道地图	307	吕格庄镇地图	364
郭城镇地图	253	南王街道地图	308	团旺镇地图	365
发城镇概况	254	北沟镇地图	309	高格庄镇地图	366
发城镇地图	255	小门家镇地图	310	大夙镇地图	367
朱吴镇概况	256	大辛店镇地图	311	羊郡镇地图	368
朱吴镇地图	257	刘家沟镇地图	312	穴坊镇地图	369
小纪镇概况	258	潮水镇地图	313		
小纪镇地图	259	大柳行镇地图	314	长岛县	
二十里店镇概况	260	村里集镇地图	315	长岛县概况	372-373
二十里店镇地图	261			长岛县地图	374
行村镇概况	262	栖霞市		长岛城区	375
行村镇地图	263	栖霞市概况	318-319		
辛安镇概况	264	栖霞市地图	320-321		

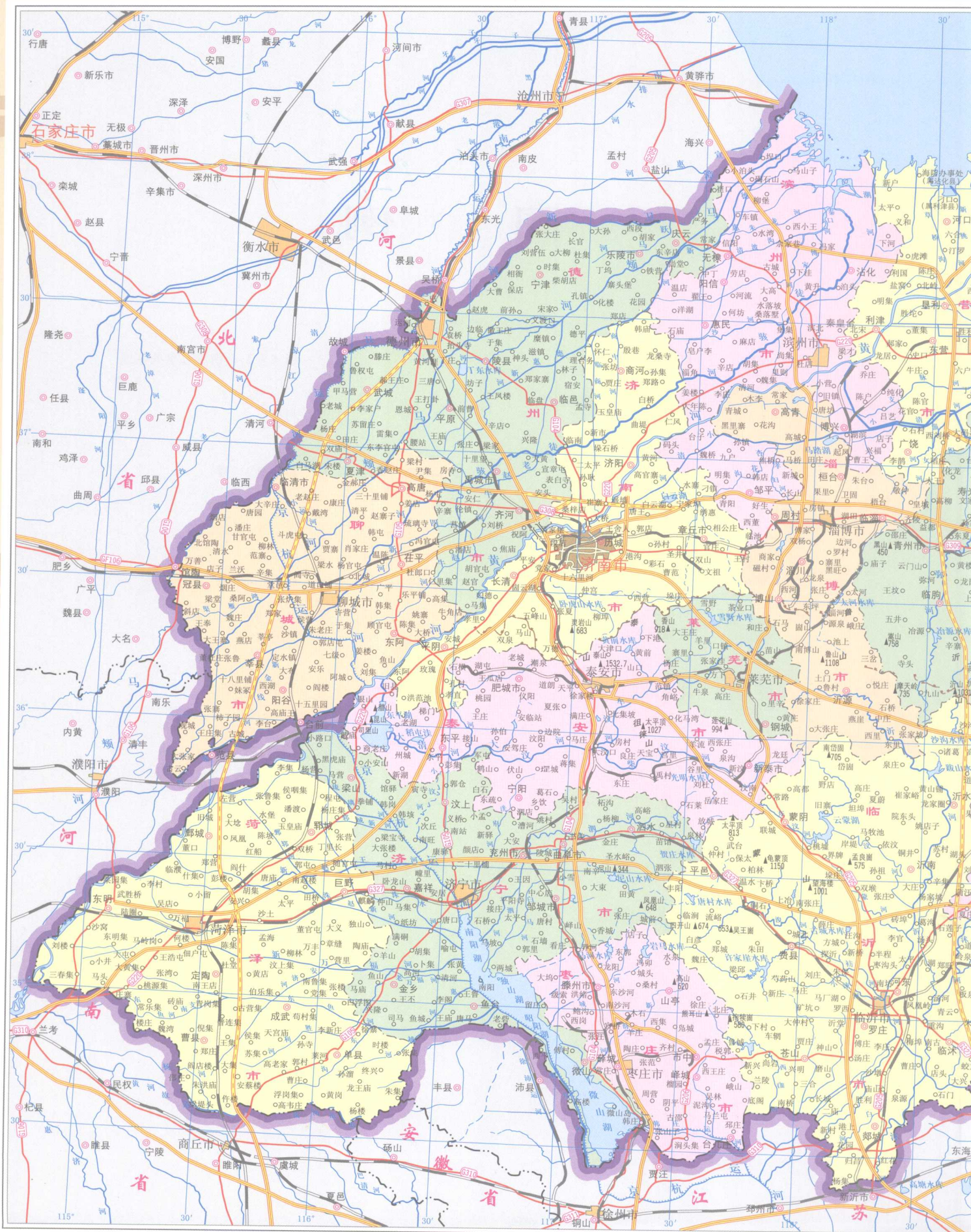
图 例

	市政府驻地		镇(乡)、街道办事处驻地
	区、市(县级)政府驻地		村庄
	医院		市(地)界
	学校		区、市(县级)界
	山峰		镇(乡)、街办界
	街区		高速公路
	公园绿地、广场		铁路及车站
	港口、码头		国道及编号
	河流		省道及编号
	水渠		县乡道
	水库		小路
	盐田、虾鱼池		

山东省行政区划

烟台
市
地
图
集

2





山东省行政区划表

济南市	市中区 天桥区 历下区 槐荫区 历城区 长清区 章丘市 平阴县 商河县	6区1市 3县
青岛市	市南区 市北区 四方区 李沧区 黄岛区 崂山区 城阳区 胶州市 即墨市 平度市 胶南市 莱西市	5市7区
淄博市	张店区 临淄区 淄川区 博山区 周村区 桓台县 高青县 沂源县	5区3县
枣庄市	市中区 山亭区 峄城区 薛城区 台儿庄区 滕州市	5区1市
东营市	东营区 河口区 垦利县 利津县 广饶县	2区3县
烟台市	芝罘区 福山区 牟平区 莱山区 龙口市 莱阳市 莱州市 蓬莱市 招远市 栖霞市 海阳市 长岛县	4区7市 1县
潍坊市	潍城区 奎文区 坊子区 寒亭区 青州市 诸城市 寿光市 安丘市 高密市 昌邑市 昌乐县 临朐县	4区6市 2县
济宁市	市中区 任城区 曲阜市 兖州市 邹城市 汶上县 泗水县 微山县 鱼台县 金乡县 嘉祥县 梁山县	2区3市 7县
泰安市	泰山区 岱岳区 新泰市 肥城市 宁阳县 东平县	2区2市 2县
威海市	环翠区 荣成市 文登市 乳山市	1区3市
日照市	东港区 岚山区 五莲县 莒县	2区2县
莱芜市	莱城区 钢城区	2区
临沂市	兰山区 河东区 罗庄区 沂南县 沂水县 苍山县 郯城县 苍山县 费县 平邑县 蒙阴县	3区9县
德州市	德城区 乐陵市 禹城市 陵县 宁津县 庆云县 临邑县 齐河县 平原县 夏津县 武城县	1区2市 8县
聊城市	东昌府区 临清市 高唐县 茌平县 东阿县 阳谷县 莘县 冠县	1区1市 6县
滨州市	滨城区 沾化县 博兴县 邹平县 惠民县 阳信县 无棣县	1区6县
菏泽市	牡丹区 鄄城县 郓城县 巨野县 成武县 单县 定陶县 曹县 东明县	1区8县

图 例

- 省会驻地
- 市(地)驻地
- 市(县、区)驻地
- 乡(镇、街办)
- 省 界
- 市(地)界
- 市(县、区)界
- 铁 路
- 高 速 公 路
- 国道及道号
- 河 流
- 运 河
- 盐 田
- 山 峰
- 齐 长 城



烟台,因烟台山得名。明洪武三十一年(1398年),为预防倭寇,在今烟台山设狼烟墩台,故名。烟台市系山东省辖市。位于山东半岛东北部,地处北纬 $36^{\circ}16' \sim 38^{\circ}23'$,东径 $119^{\circ}34' \sim 121^{\circ}57'$ 。东连威海,西接潍坊,西南与青岛相邻,北临渤海、黄海,与辽东半岛对峙,并与大连及日本、韩国、朝鲜隔海相望。辖芝罘、福山、牟平、莱山4个区及长岛县,代管龙口、莱阳、莱州、蓬莱、招远、栖霞、海阳7个县级市,面积13739平方公里,人口645.82万人,其中非农业人口为219.99万人,农业人口为425.83万人,以汉族为主,另有朝鲜族、维吾尔族、回、满、蒙等47个少数民族。是全国首批对外开放14个沿海城市之一,并成立了国家级经济技术开发区一处;是国家重点开发环渤海经济圈重要城市;是以建设区域性中心城市和现代化港口城市为目标,确立了以人为本、全面发展、协调发展、可持续发展的科学发展观;是“国际葡萄·葡萄酒城”、“全国文明城市”、“2005联合国人居奖”、“国家卫生城”、“全国投资环境四十优城市”、“全国双拥模范城”、“全国文化模范市”、“全国城市综合实力五十强”、“全国社会治安综合治理先进单位”、“全国文明口岸”、“亚太经贸城”、“全国科教兴市先进城市”、“国家环境保护模范城市”、“全国创建文明城市工作先进市”、“国家园林城市”、“最佳中国魅力城市”、“中国优秀旅游城市”;自1997年开始至目前,先后成功举办了“第二届亚太经合组织国际贸易博览会”、“第二届APEC中小企业技术交流暨展览会”、“第一届、二届果蔬加工技术与产业化国际研讨会暨展览会”、“第二届APEC投资博览会”、“第三届果蔬加工技术与产业化国际研讨会暨展览会”、“第四届、五届、六届国际果蔬博览会”、“第七届、八届、九届国际果蔬·食品博览会”和“首届烟台国际葡萄酒节”,引起了世界瞩目。市人民政府驻莱山区。

烟台,古为东夷族地。夏朝,东夷族建过国(治所在今莱州市过西)。商、西周、春秋时为莱国地。战国属齐。秦代属齐郡。汉代为东莱郡。晋为东莱国。南北朝为东莱、长广郡。隋为莱州。唐置登州、莱州。宋、元因之。明、清为登州府、莱州府。1858年6月,清政府与英、法等国签订《天津条约》,辟登州等10处为通商口岸。1861年5月,清政府批准改定烟台为通商口岸,8月22日直隶候补知府王启曾主持烟台正式对外开办仪式,同时宣布筹建东海关。此后,英、法、美等17个国家陆续在烟台设领事馆。1862年2月14日,登莱青兵备道由莱州移驻烟台,道台崇芳兼任东海关监督。1904年改称登莱青胶道,辖登州府、莱州府、青州府和胶州。民国初,撤销府、州。1914年5月,设胶东道(治所烟台),烟台属之。1925年为东海道。1928年废道。1938年1月19日成立胶东抗日民主政权胶东军政委员会。1941年2月6日成立胶东行政联合办事处。1942年7月成立胶东区行政公署,辖东海、西海、南海、北海四个专区。1950年建立文登、莱阳专区和烟台市。1956年文登、莱阳专区合并为莱阳专区。1958年莱阳专区、烟台市合并为烟台地区。1983年11月成立地级烟台市。1987年10月,组建威海地级市,辖环翠区和荣成、文登、乳山3县,从烟台析出。烟台辖2区、6县,代管3个县级市。1998年,烟台市辖4区、1县,代管7个县级市至今。

烟台的北部、西北部濒临渤海,东北和南部临黄海,海岸线长702.5公里,海岛曲长206.62公里。有大小基岩岛屿63个,其中面积较大的有芝罘岛、南长山岛、养马岛;有居民岛15个,分别为长岛县的南长山岛、北长山岛、大黑山岛、小黑山岛、庙岛、砣矶岛、大钦岛、小钦岛、南隍城岛、北隍城岛,龙口市的桑岛,芝罘区的崆峒岛,牟平区的养马岛,海阳市的麻姑岛、鲁岛。沿海表层水温变化较外海明显且幅度较大,年平均水温 $11^{\circ}\text{C} \sim 14^{\circ}\text{C}$ 之间。海水表层盐度年平均 $28 \sim 31\%$ 左右。潮汐自莱州到龙口沿海为不正规半日潮,龙口到牟平以及海阳市沿海为正规半日潮。海岸地貌主要分岩岸和砂岸两种,西起莱州市虎头崖,东至牟平东山北头,是曲折的岩岸,海蚀地貌显著,其余多为砂岸。海岸与海岛交相辉映,海光山色秀丽,名胜古迹众多,是游览避暑胜地。地处低山丘陵地带。山丘起伏和缓,沟壑纵横交错。地形可分为低山区、丘陵区、平原区和海岸地貌4个区域。低山区位于市域中部,丘陵区分布于低山区周围及延伸部分,平原区分布于丘陵区前沿及河谷两侧海岸地。境内山主要有大泽山、罗山、艾山、牙山、蜡山、昆崙山等,海拔500米以上的山构成全市地形的脊部主体。最高山为昆崙山,海拔922.8米。平原区分为准平原和山间河谷冲积平原等类型。海拔均在20至120米之间。境内主要河流有五龙河、辛安河、大沽夹河、黄水河、界河、大沽河等。其河流以绵亘东西的昆崙山、牙山、艾山、罗山、大泽山所形成的“胶东屋脊”为分水岭,南北分流入海,其特点是河体比较宽,源短流急,暴涨暴落。建有沐浴、王屋、门楼、龙门口、庵里、高陵、金岭、白云洞、赵家等25座大中型水库和125座小型水库。有效灌溉面积26.5万公顷,占耕地面积的63%。属季风雨源型河流。属暖温带季风型大陆性气候。具有雨水充沛,空气湿润、气候温和特点。年平均气温 11.8°C 。年平均降水量651.9毫米。年平均无霜期210天。年日照日数平均为2703小时。有木本植物450余种,其中乔木300余种,灌木100余种,主要有松、槐、柏、柳等树种。建有福山、蓬莱、艾山、龙口、招远、罗山、栖霞、牙山、莱州、大山、莱阳龙门寺、羊郡、牟平玉泉、长岛、海阳抬虎山等林场。森林覆盖率为32%。矿物资源丰富,共有矿产70多种,探明储量的有40余种,黄

金、菱镁矿、钼、滑石储量均居全国前5位，其中黄金储量和产量均居全国首位。沿海大陆架储有丰富的石油和天然气资源，属密集型油区。境内四周为棕壤、潮土，西部和南部地区为褐土，砂姜黑土，东部地区主要有风沙土，西部沿海主要为盐土，适合农作物生长，主产小麦、玉米、地瓜、花生、大豆、高粱和水稻等，其中烟台大花生，生长期长、果型大、蛋白质和维生素含量高，在国际市场上享有较高的声誉，畅销40多个国家和地区；粉丝、花边、草制、工艺品、蚕业加工等享誉中外；是中国北方著名水果产地，主要有大樱桃、苹果、葡萄、梨、板栗等。其中烟台苹果、大樱桃及莱阳梨享誉海内外。海洋渔业资源丰富，是全国重要的渔业基地；近海渔业生物有200多种，其中有捕捞价值的100多种，重要经济种类有60多种。主要有带鱼、小黄鱼、鲅鱼、鲈鱼、黄姑鱼、真鲷、鲑鱼、鳕鱼、梭鱼、对虾、鹰爪虾、梭子蟹、海参等。主要贝藻类有牡蛎、泥蚶、文蛤、扇贝、鲍鱼、海带、裙带菜、紫菜等20余种。渤海湾对虾在国际市场上称“东方大对虾”，个大体肥，肉质细嫩，营养丰富。烟台海参属刺参，含有丰富的蛋白质。鲍鱼主要在长山列岛海域生长，肉质细嫩、食味鲜美，其贝壳是平肝明目的中药“石决明”。“天鹅蛋”、紫石房蛤、鹰爪虾等都鲜美至极，是海产品中的珍奇。淡水养殖，主要有青鱼、鲢鱼、草鱼、鲫鱼等。工业发展历史悠久，是山东省主要工业基地和工业发达地区之一。形成了以轻工、食品、纺织、机械、建材、丝绸、电子、仪表、化工、冶金、煤炭等门类比较齐全的工业生产体系，张裕葡萄酒、北极星木钟、三环牌锁头是烟台三大传统工业名产，汽车、车用空调器、导电玻璃、电子网目板、电子元器件、工程机械、动力机械、冷冻机系列产品、氨纶丝、涤纶丝、计算机等新兴的名优产品也已具规模，并已成为全国最大的聚氨脂原料生产基地和合成革生产基地。烟台，已基本形成了集约化、规模化、外向型的现代产业体系。2007年，全市规模以上工业增加值达到1580亿元，年均增长32.8%。主营业务收入过百亿的企业达到5家，新增中国名牌产品和驰名商标37个，高新技术产业产值占规模以上工业的比重由16.5%提高到34.3%。全市生产总值（GDP）达到2885亿元。

交通发达，已形成了铁路、公路、海运、空运的主体化交通网络，空港为国家一类开放口岸。现已开通至韩国、日本、新加坡、澳门、香港等国际航线；国内航线联通北京、上海、广州、深圳、厦门、海口、大连、沈阳、哈尔滨、成都、昆明、武汉、济南、西安等20多个大中城市。海上，与全世界100多个国家的港口货运联网，并有开往韩国群山市、釜山市的国际海上客轮；国内有直达大连、天津、秦皇岛、旅顺、营口等地的客轮、滚装轮、快船和烟台铁路轮渡。陆上，铁路交通四通八达，客车可直达北京、天津、上海、南京、济南、青岛、潍坊、淄博、佳木斯、西安等城市，并可中转全国各大城市；大莱龙铁路、蓝烟铁路复线已投入使用。公路有同三、威乌、威青、轸八高速公路，烟青一级路，国道、县乡公路纵横交错，村村通有柏油路。烟台还具备了当今世界最先进的光缆、微波、卫星通信三大传输手段，基本建成了电话交换网、数字传输网、移动通信网、数据通信网为主要框架，包括支撑网、接入网、智能网在内的多功能、高科技、大容量、高层次、海陆空立体化的信息传输网络。使烟台的通信传输达到了世界先进水平。

文教科卫生事业发展较快，全市有幼儿园1536所，入园幼儿3.49万人，在园幼儿11.96万人；小学877所，在校生31.26万人，小学学龄儿童入学率为99.98%；初中280所，在校生28.53万人；盲聋哑学校9所，在校残疾儿童902人；普通高中67所，在校生12.91万人；中等职业教育学校（不含技工学校）73所，在校生10.72万人；驻烟普通中专15所，在校生4.68万人；驻烟普通高校8所，二级学院2所；全年招收普通本、专科学生数3.44万人，在校生10.48万人；招收成人本、专科学生数0.71万人，在校生数1.71万人。文化广电事业继续发展，拥有各种艺术表演团体10个，艺术表演场馆6个，公共图书馆14个，群众艺术馆、文化馆13个，博物馆7个，文物保护单位5个。全年共出版各类报纸10818.6万份，期刊174.42万册。全市共有县级以上广播电台10座，对国内广播节目14套，广播人口综合覆盖率100%；县级以上电视台13座，电视发射台和转播台10座，自办节目17套，移动数字电视节目2套，电视人口综合覆盖率100%；有线电视用户165万户，有线数字电视用户23400户，有线电视入户率90%。卫生保健服务网络不断完善，有卫生机构297所，其中，医院、卫生院228所，卫生防疫防治机构14所，妇幼保健机构13所。各类卫生机构拥有床位1.8万张，卫生技术人员2.2万人，其中执业医师及执业助理医师1万人、注册护士0.68万人。城市社区卫生服务机构147处。253.6万农民参加了新型农村合作医疗，筹集资金1亿元。体育工作取得显著成绩，成功举办山东省第21届省运会；目前已建成从体育公园到开发区金沙滩“健身长廊”6处；全年举行二级社会体育指导员培训班四期，培训149人。游泳跳水馆和多功能体育馆建设如期完成。

烟台山清水秀、气候宜人，是避暑纳凉之胜地，有着丰富的自然景观和人文景观，主要旅游景点有烟台山公园、毓璜顶公园、西炮台公园、塔山游乐园、第一海水浴场、烟台市博物馆、张裕酒文化博物馆、芝罘岛、养马岛、蓬莱阁、蓬莱水城、登州古市、牟氏庄园、砮姆岛、凤城万米海滩等是各地游客旅游观光的理想境地。

烟台市行政区划



烟台市地图集

烟台市



烟台城区

黄

套

富商青年国际广场





品質改變生活

时尚 休闲




建盛·福海商住区

利用基地良好的自然资源，营造高品质居住环境，体现“时尚、休闲”的设计主题。

最大限度地挖掘地块的潜在商业价值,提高商业的利润空间。

力争较小的建筑覆盖率与最大的绿化率，形成最大片、最集中的绿地系统和活动场所，确保居住区环境优美。



售楼电话:0535-6666666

发展商:烟台建盛实业有限公司

试读结束：需要全本请在线购买：www.ertongbook.com

