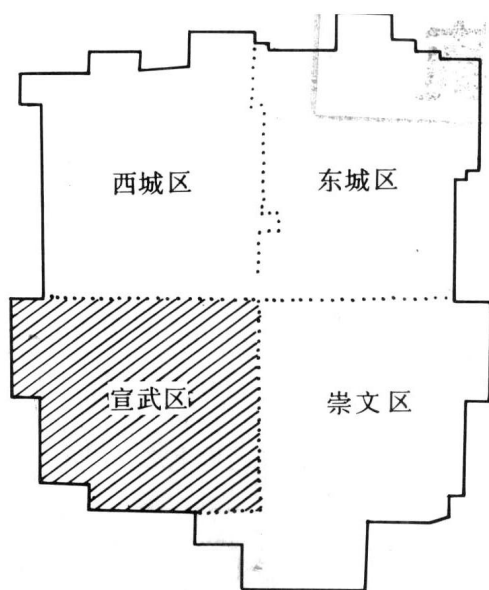


北京市 宣武区地名志



宣武区地名志编辑委员会

(京)新登字 200 号

责任编辑 犁 之 杨维新 文 予
版式设计 何 玲 刘金奎
摄 影 李雅清 张肇基
装帧设计 王海岐
地图制图 王瑞新

北京市宣武区地名志

*

北京出版社出版

(北京北三环中路 6 号)

邮政编码: 100011

北京出版社总发行

新华书店北京发行所经销

北京印刷一厂印刷

*

787×1092 毫米 16 开本 38 印张 1050000 字

1993 年 5 月第 1 版 1993 年 5 月第 1 次印刷

印数 1-4000

ISBN7-200-01988-7/k·212

定 价: 70.00 元

K291/14

《北京市地名志》

编纂委员会主要领导成员

顾	问	张百发	陈明绍	
主	任	黄纪诚		
副	主	宣祥鏊	王晋	郑一军
		平永泉	孙同越	陈永川
		韩剑昆		
学	术	田耕	张大有	
总	编	陈永川		
副	总	王海岐		
总	编辑部	王瑞新	刘秋君	
成	员			

《北京市宣武区地名志》 编辑委员会主要成员

顾 问	董质彬	刘尚青	金松龄
	张金城	吴咏肖	阎三和
主 任	刘敬民		
副 主 任	田景廉	王俊杰	
	刘 义	郭欣辰	
学术顾问	王海岐	赵其昌	
特约编审	叶祖孚		
委 员	赵进兴	王鸿义	宋大中
	蒋德忠	高怀瑞	朱京宝
	李德育	杨同发	陈悦川
	庞万良	刘秀乔	聂敏英
	沈念乐	李松涛	郭 诚
主 编	赵进兴		
副 主 编	杨同发	戚云龙	郭 诚
编 辑	王淑品	王殿清	刘锦涛
	罗玉圃	郭荣昌	张树勋
	白鹤群	白建贤	李新龙
	董熙平		

序

我也许可以算是“老宣武”了吧。——十几岁进城，一晃四十多年，除了“文革”中十来年下放到延庆，后又到丰台区工作之外，都是在宣武区度过的。

小时候，常听村里人说起北京城，印象中那是皇上住的地方，“神”得很。老话说“大胡同三千六，小胡同赛牛毛”，更让人觉得那地方大得吓人。后来，我这个贫苦农民的孩子，进了北京，见到纵横交错的街巷，来往如潮的车辆行人，特别是看到老字号林立的大栅栏、店铺鳞次栉比的琉璃厂、热闹非凡的老天桥、穆斯林崇敬的牛街礼拜寺……，实在是大开了眼界。

古都北京是世界上建城最早且延续至今的历史名城。据考证，战国燕都蓟城就在今宣武区广安门一带，算来已有两千六百余年了。辽、金、元、明、清历代京都，都是在这个基础上发展的，不过中心逐渐北移，现在宣武区已处于城区的西南部了。作为千年古都的一部分，宣武区有过比较发达的商业和繁荣的文化。明代，正阳门外一带已经形成繁华商业区，留存至今的一些街巷名称，如珠市口、菜市口、粮食店、煤市街等，就是当时各种专业市场的称谓。旧时科举取仕，各地举子进京会试，大多住在宣武门外，湖南、湖广、中山、绍兴、蒲阳等会馆遗址至今尚存。唐代名刹悯忠寺（清代改称法源寺）、辽代始建的牛街礼拜寺、北魏光林寺（明代改称天宁寺）和隋建辽重修（另一说为辽建）的密檐式砖塔，都记载了宣武区的悠久历史和灿烂文化。康有为、谭嗣同、孙中山等民主思想先驱者与李大钊、毛泽东、周恩来等无产阶级革命领袖在宣武区留下众多的遗迹，激励后人永远缅怀他们的革命精神。千年古城是一座内容浩繁的历史博物馆。每一条街巷，每个处所，都有自己的来由，都有自己的掌故，都是一部无字的典籍。其中的的确是大有学问的。

解放四十多年来，宣武区和古都一起发生了翻天覆地的变化。原来蓬蒿丛生、荒冢成片的窑台、红庙等地，已经建成了新楼林立的住宅小区，房屋破旧、街巷狭窄的白菜湾、槐柏树等地区开始了大规模的成片改造，壮观的西厢工程已经竣工，全北京最大的天宁寺立交桥在南城凌空飞架，大观园、翠芳园、宣武艺园……

座座秀美的园林如同翡翠镶嵌。一个个崭新的地名，记载了宣武区现代化建设中令人振奋的前进步伐。

旧地名中蕴含的文化历史宝藏要加以挖掘保存，新地名要及时记载和整理。这既是抢救历史文化瑰宝的迫切需要，更是城市建设管理的重要任务。编写一部《宣武区地名志》不能不说是一件尊重历史、荫及后人的大好事。

从1990年6月份起根据市政府的要求，经区领导研究，由区建委、规划局的一些同志开始张罗这件事。四十多位教师，怀着极大的热情，牺牲了暑假，顶烈日冒酷暑，踏勘了全区七百六十二条街巷，搜集整理了几十万字的资料。各街道、局、处、公司和基层单位的许多同志参加了这项工作。历时两年有余，数易其稿，这部百万言左右的《宣武区地名志》终于问世了。它是我区地名管理工作的一项重要成果。尽管它可能有若干不足和疏漏，但这毕竟是完成了一件有历史意义的开创性的工作。应该说，这是献给北京人民，特别是宣武区人民的一份厚礼。写了以上这些话，谨表示一个“老宣武”对参加编纂本书工作的所有同志的衷心感谢。

金 松 龄

前 言

根据北京市人民政府办公厅京政发〔1988〕40号文件的精神，在北京市地名办公室统一布置下，在中共北京市宣武区委、区人民政府的直接领导下，《北京市宣武区地名志》这部关于宣武区地名的专业志书，经过两年多时间的筹备，终于和广大读者见面了。

《北京市宣武区地名志》的筹备工作是在1990年6月开始的。由宣武区城市规划管理局负责这项工作，先后聘请了北京教育学院宣武分院40多位教师冒着严寒酷暑勘察我区的街巷胡同、寺庙坛观、园林名胜，写下了几百条志书词条的内容初稿。自1991年5月起，又由几名对历史、工商等工作有研究的同志组成编委会，将我区各街巷地名、文化地名、经济地名、名胜古迹乃至构成宣武区地区特色的会馆等共800余条词条逐条进行编撰审阅，数易其稿，配上各类地名插图28幅，彩色及黑白照片100余帧，最后编成了此书，共计15项主要内容，近百万字。此书编成，信手翻阅，不难看出建国40余年来，在中共宣武区委、区人民政府的领导下，宣武区发生的翻天覆地的变化。当年南城无数坟地、苇塘、荒郊，如今都已建成了高楼大厦，盖起了工厂学校，尤其西厢工程的竣工，更使宣武区的西郊架起了座座飞虹，很多花园点缀其间，好像镶嵌上了颗颗明珠。综观全书，一部宣武区的发展史就在眼前：从燕都蓟城起，历经辽、金、元、明、清、民国直到现在。宣武区称得起历史悠久、文化灿烂，这里的一草一木、幢幢建筑，都可以讲得出很多动人的故事，成为向广大青少年进行爱国主义教育的极好教材。编纂地名志，既是城市建设工作发展的需要，又是整理历史遗产的需要。我们翻阅《北京市宣武区地名志》，热爱宣武区的心情油然而生，就能增强建设宣武区的信心。

《北京市宣武区地名志》一书的编成，得到了各级领导的关怀和指导，得到了驻区中央、市属及区属各有关单位的大力支持。它本着详今略古、古为今用的原则，力求达到观点正确、资料可靠、内容翔实、图文并茂，以充分反映宣武区的地方特色和时代的特点。编辑出版《北京市宣武区地名志》是一项涉及各个方

面各行各业的工作，由于我们经验不足，水平有限，难免会有缺点错误，希望各界人士能够提出批评与指正。

《北京市宣武区地名志》编辑委员会

1992年2月8日

凡 例

一、本志收录宣武区各类地名 826 条。按类别排列，内容包括：政区地名、经济地名、文化地名、名胜古迹、会馆等。鉴于宣武区会馆众多，且与许多著名人士活动有关，为广大群众及史学研究者所关注，故也作为地名志的一个内容收入。

二、城市街道居民委员会不单列条目，仅附表说明。

三、宣武区内有河流及铁路经过，只在经济地名及有关条目中述及，不另立条目。

四、西厢工程竣工后，宣武区增添五座大立交桥，也在有关条目中述及，不另立条目。

五、地名的名称，以《北京市宣武区地名录》为准。个别地名（如小区名）是新增加的。

六、地名的汉字书写，使用国家规定的规范字，以中国文字改革委员会和文化部 1955 年联合发布的《第一批异体字整理表》，中国文字改革委员会 1964 年编印的《简化字总表》和中国文字改革委员会、文化部联合印发到省级出版印刷单位的《印刷通用汉字字形表》为准。

七、地名的读音，以汉语拼音为准。按中国地名委员会，中国文字改革委员会和国家测绘总局联合发布的《中国地名汉语拼音字母拼写规则》（汉语部分）为准。

八、地名的来历、含义及沿革，力求叙述准确。有些属于传说但合乎情理，长期以来已被群众承认者，酌予采用；有几个不同说法的，多说并存，供后人进一步探讨；离奇、附会、牵强者舍弃。

地名沿革追溯久远，为了叙述简便节省篇幅起见，持古今相济、详今略古原则，力求简短扼要地说明问题。

九、本志地名的排列，按地区和类别划分，书后附有《宣武区地名汉语拼音索引》和《宣武区地名首字笔划索引》，以方便读者用不同办法查找。

十、本志所述区划及所引统计数字，凡未写明年分的，都截止到 1990 年 12

月。

十一、计量单位，按国务院 1981 年批准的《中华人民共和国计量单位名称与符号方案》处理。如面积为“平方米”、“亩”，长度为“米”、“公里”等。

十二、专业术语，按主管专业部门规定使用。

十三、本志所收录的文化、企业部门词条以及会馆词条，都是选收，不是全部。其中凡有专名的，其前面的指地性或归属名称，为了简略，可以删去改为简称，如“地下铁道”简称“地铁”。

十四、凡保密单位及有保密性质的内容，概未收入。

十五、全区共有胡同街巷 760 条，因派生胡同较多，故只选录了其中的 500 条，未列专条介绍的胡同街巷在各办事处街巷一览表中可查到。

图

例

★ 市 政 府


◎ 县 (区) 政 府


• 街 道 办 事 处


◎ 乡 政 府

◎ 村 委 会

○ 自 然 村

 城 区

 集 镇

 突 出 建 筑

 市 界

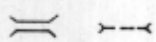
 县 (区) 界


 乡 (街道办事处) 界


 铁 路 (车站)


 干 线 公 路


 普 通 公 路


 桥、隧 洞


 立 交 桥

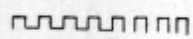
 河 流、季 节 河


 湖 泊、泉


 水 库 (大 中 型)
(小 型)

 渠 道 (干 渠)
(支 渠)

 古 迹、塔、纪 念 地

 长 城

 山 峰、关 隘

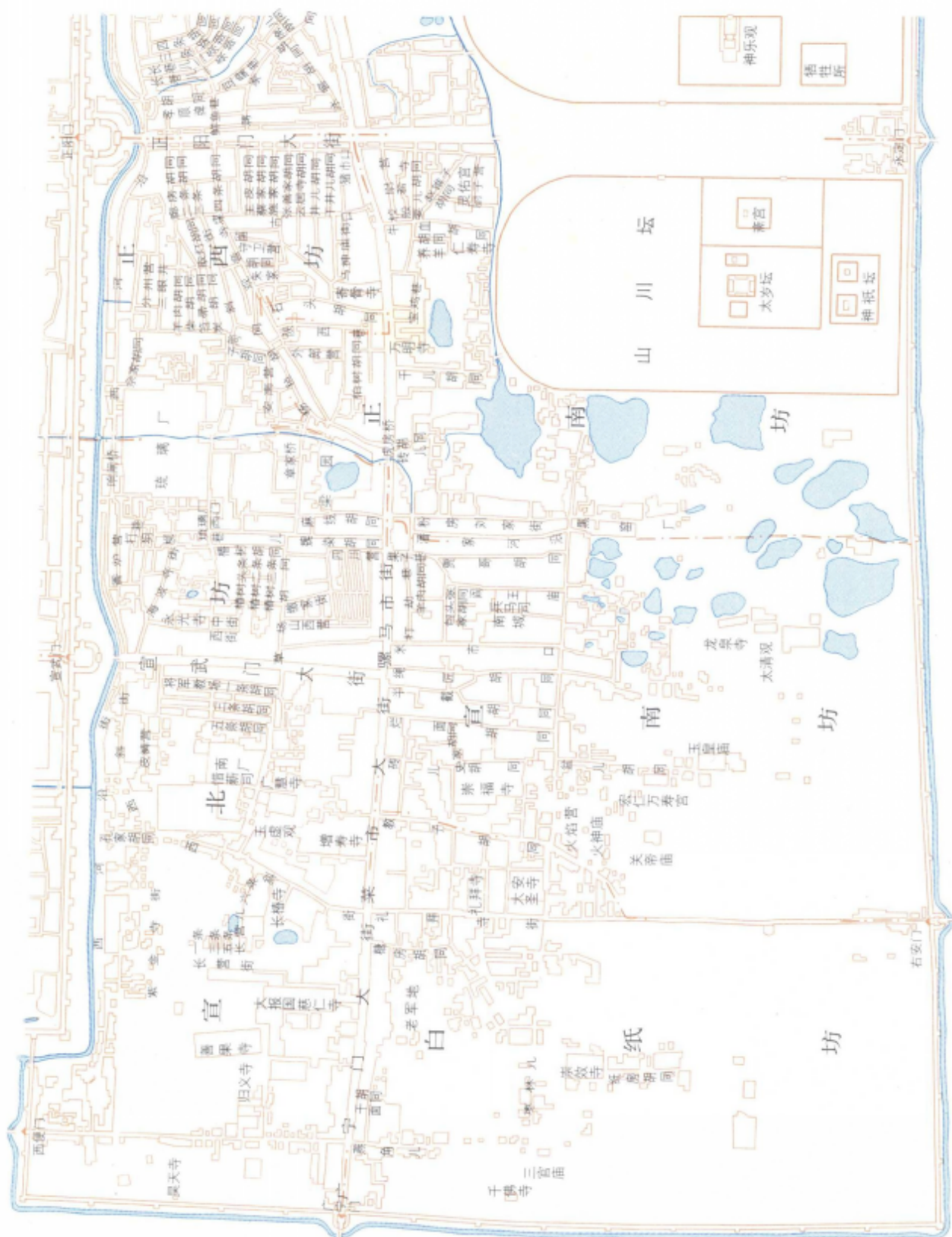
 公 园

明北京城

外城西部

万历—崇祯年间

(公元1573—1644年)



清北京城

外城西部

乾隆十五年

(公元1750年)

