

世界分国地图集

World Atlas by Countries



World Atlas by Countries

世界分国
地图集



图书在版编目(CIP)数据

世界分国地图集 / 中国地图出版社编著. --2版. --北京: 中国地图出版社, 2014.2

ISBN 978-7-5031-8188-7

I. ①世… II. ①中… III. ①世界地图-地图集 IV. ①K991

中国版本图书馆CIP数据核字(2014)第005699号

主 编 刘 毅
责任编辑 殷维瑶 陈卓宁
审 校 陈 华 李 静 聂洪文 杨玉芳
芦金伟 雒玉玲 王京莉
制 图 张躲躲
复 审 刘 毅
审 订 周 敏
文字撰写 刘洪涛
封面设计 海 多
供 图 壹 图

世界分国地图集

主 编 刘 毅

出版发行 中国地图出版社

社 址 北京市西城区白纸坊西街3号

邮政编码 100054

网 址 www.sinomaps.com

印 刷 北京盛通印刷股份有限公司

经 销 新华书店

成品规格 210mm × 297mm

印 张 15.5

版 次 2013年1月第1版

印 次 2014年2月修订 北京第4次印刷

2014年2月第2版

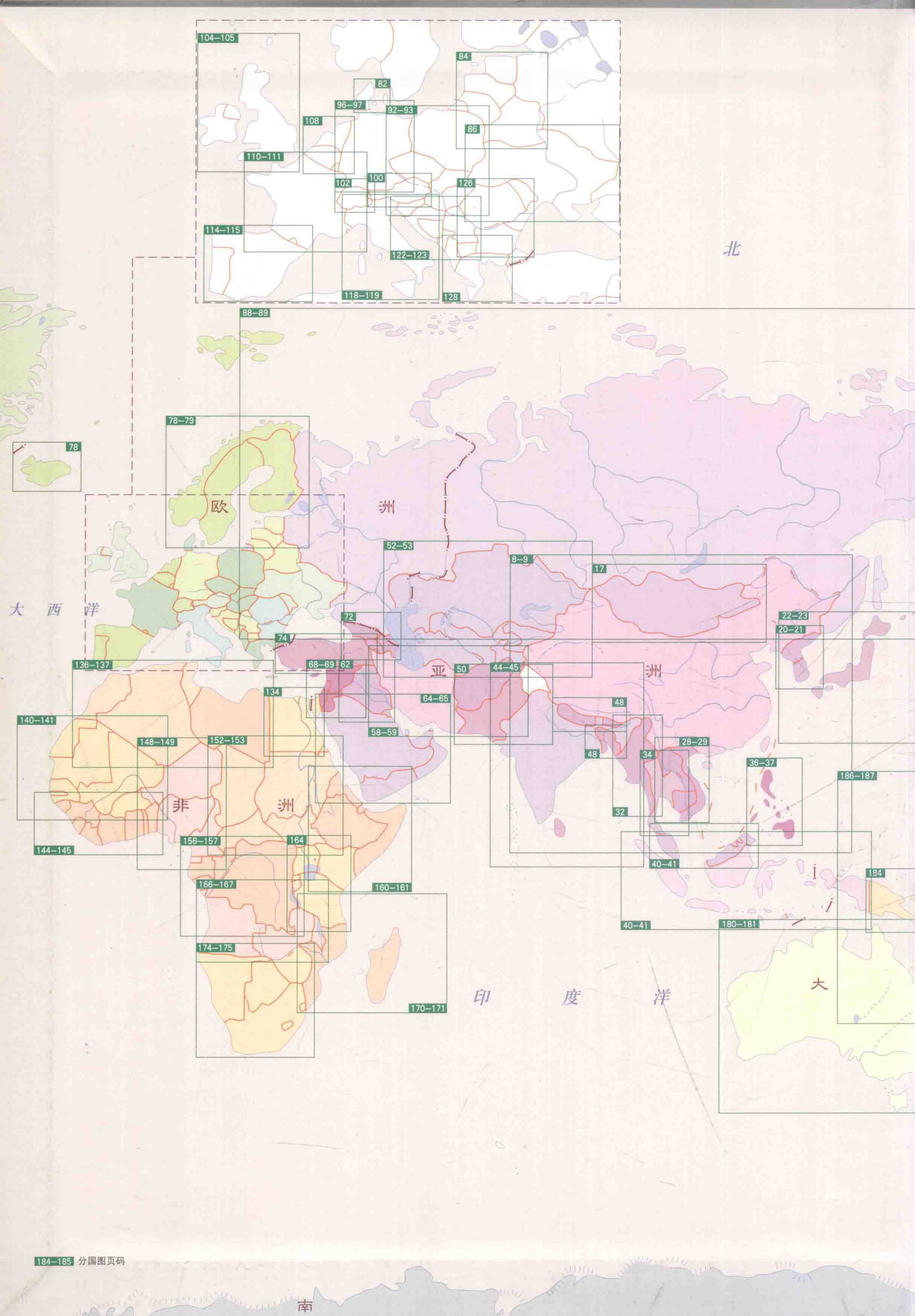
印 数 10001-13400

定 价 65.00元

书 号 ISBN 978-7-5031-8188-7/K · 4727

审 图 号 GS (2012) 1863号

本图集上中国国界线系按照中国地图出版社1989年出版的1:400万《中华人民共和国地形图》绘制
咨询电话: 010-83493050(编辑), 010-83493029(印装), 010-83543956、83493015(销售)



冰

洋

194-195

198

北美洲

198-199

199

太平洋

大西洋

202

208-209

204-205

216-217

220-221

228-229

217

224

226

南美洲

232-233

洋 洲

184

图例

居民点 Settlements

国家/地区图 Country/Region Map

- 北京 BEIJING 首都、首府
Capital
- ◎ 纽约 New York 重要城市
Major city
- 普利茅斯 Plymouth 城市
Other city
- 道格拉斯 Douglas 城镇
Town or village
- ◎ ◎ 一级行政中心
1st-order admin. centre

序图/洲图 Introductory/Continental Map

- ◎ 北京 Beijing 首都、首府
Capital
- 加尔各答 Kolkata 其他居民点
Other settlement

境界 Boundaries

- — — 洲界
Continental boundary
- — — 国界
International boundary
- - - - 未定国界
Undefined international boundary
- - - - 地区界
Regional boundary
- +++++ 军事分界线
Military demarcation line
- — — 特别行政区界
Boundary of SAR
- — — 一级行政区界
Boundary of 1st-order admin. unit
- — — 其他行政界线
Other administrative boundaries

交通 Communications

- — — 铁路
Railway
- - - - 未成铁路
Railway under construction
- — — 高速公路
Expressway
- - - - 未成高速公路
Expressway under construction
- — — 公路
Highway
- - - - 大道
Track
- — — 铁路隧道
Railway tunnel
- — — 公路隧道
Highway tunnel
- — — 轮渡
Ferry

— — — 纽约至科隆
1970 (3650)
航海线/海里(千米)
Shipping route/nm(km)

- ✈ 航空站
Airport
- ⚓ 港口
Port

水文、地形和其他 Hydrography, Topography, etc.

- 海岸线
Coastline
- 咸 Salt 1389 淡 Fresh 526 湖泊
Lake
- 时令河、时令湖
Seasonal river, seasonal lake
- 水库 Reservoir 瀑布 Falls 水坝 Dam 常年河、伏流河
Perennial river, underground river
- 井、泉
Well, spring
- 渠道、运河
Channel, canal
- 海洋浮冰界
Limit of drift ice
- 海洋永冰界
Limit of permanent ice
- 大陆冰及陆缘冰
Continental ice, shelf ice
- 珊瑚礁
Coral reef
- 沙洲
Shoal
- 沼泽
Swamp
- 盐沼泽
Salt swamp
- 干涸河、干涸湖
Dry watercourse, dry lake
- 国家公园
National park
- 自然保护区
Nature reserve
- 沙漠
Desert
- 长城
Great Wall
- 世界遗产
World Heritage
- 名胜
Place of interest
- ▲ 1919(米) 山峰及高程
Peak and elevation (in metres)
- ▲ 火山
Volcano
- 地磁极
Magnetic pole
- × 关隘或山口
Pass

城市图 City Map

- — — 街区 and 街道
Street and block
- — — 未成 高速公路
Expressway
- - - - 铁路地下部分
Railway under ground
- — — 未成轻轨 轻轨(城市铁路)
Light railway
- - - - 地铁
Metro
- - - - 城墙
City wall
- 名胜
Place of interest
- ▲ 教堂 清真寺
Church, mosque
- 图书馆
Library
- 体育场
Stadium
- 医院
Hospital
- 邮局
Post office
- 宾馆 饭店
Hotel
- 汽车站
Bus station
- 纪念碑 塔
Monument, tower
- 电影院 剧院
Cinema, theatre
- 博物馆
Museum
- 其他建筑
Other building
- 学校
School
- 陵墓
Tomb
- 绿地
Green belt
- 建筑区
Built-up area
- 空地
Open area
- 公园
Park
- 墓地
Cemetery

目 录

2-3	世界地形 World Relief
4-5	世界国家和地区 Countries and Regions of the World
亚洲国家 亚洲地形 6-7	
8-16	中华人民共和国 中国东部 中国西部 People's Republic of China Eastern China Western China 南海诸岛 北京 上海 天津 重庆 广州 香港岛·九龙
17-18	蒙古 Mongolia
18-21	朝鲜 韩国 D.P.R.Korea R.O.Korea 平壤 首尔
22-25	日本 Japan 北海道 琉球群岛 伊豆诸岛 小笠原诸岛 大阪 东京 名古屋
26-27	东南亚地区 Southeast Asia
28-31	越南 老挝 柬埔寨 Viet Nam Laos Cambodia 红河三角洲 河内
32-33	缅甸 Myanmar 内比都—仰光附近 仰光
34-35	泰国 Thailand 曼谷附近 曼谷
36-38	菲律宾 Philippines 马尼拉附近 马尼拉
39-43	印度尼西亚 东帝汶 马来西亚 文莱 新加坡 Indonesia East Timor Malaysia Brunei Singapore 雅加达 吉隆坡 新加坡
44-47	印度 斯里兰卡 马尔代夫 India Sri Lanka Maldives 新德里 加尔各答 孟买
48-49	尼泊尔 不丹 孟加拉国 Nepal Bhutan Bangladesh 达卡
50-51	巴基斯坦 Pakistan 伊斯兰堡附近 伊斯兰堡
52-55	哈萨克斯坦 乌兹别克斯坦 土库曼斯坦 吉尔吉斯斯坦 塔吉克斯坦 Kazakhstan Uzbekistan Turkmenistan Kyrgyzstan Tajikistan 阿拉木图
56-57	西亚地区 West Asia
58-61	伊朗 阿富汗 Iran Afghanistan 德黑兰附近 德黑兰 喀布尔
62-63	伊拉克 科威特 Iraq Kuwait 巴格达附近 巴格达

64-67	沙特阿拉伯 巴林 卡塔尔 阿拉伯联合酋长国 阿曼 也门 Saudi Arabia Bahrain Qatar United Arab Emirates Oman Yemen 曼德海峡 霍尔木兹海峡 利雅得
68-71	叙利亚 黎巴嫩 约旦 塞浦路斯 巴勒斯坦 以色列 Syria Lebanon Jordan Cyprus Palestine Israel 巴勒斯坦地区 大马士革 耶路撒冷
72-73	格鲁吉亚 亚美尼亚 阿塞拜疆 Georgia Armenia Azerbaijan 巴库
74-75	土耳其 Turkey 马尔马拉海附近 伊斯坦布尔 安卡拉

欧洲国家 欧洲地形 76-77	
78-81	挪威 瑞典 芬兰 冰岛 Norway Sweden Finland Iceland 斯瓦尔巴群岛 奥斯陆 斯德哥尔摩 赫尔辛基
82-83	丹麦 法罗群岛 Denmark Faroe Islands 博恩霍尔姆岛 哥本哈根
84-85	爱沙尼亚 拉脱维亚 立陶宛 白俄罗斯 Estonia Latvia Lithuania Belarus 明斯克
86-87	乌克兰 摩尔多瓦 Ukraine Moldova 基辅
88-91	俄罗斯 Russia 圣彼得堡 莫斯科
92-95	波兰 捷克 斯洛伐克 匈牙利 Poland Czech Republic Slovakia Hungary 华沙 布拉格 布达佩斯
96-99	德国 Germany 汉堡 法兰克福 柏林
100-101	奥地利 Austria 维也纳
102-103	瑞士 列支敦士登 Switzerland Liechtenstein 日内瓦
104-107	英国 爱尔兰 United Kingdom Ireland 伦敦 都柏林
108-109	荷兰 比利时 卢森堡 Netherlands Belgium Luxembourg 阿姆斯特丹 布鲁塞尔
110-113	法国 摩纳哥 France Monaco 科西嘉岛 里昂 巴黎 马赛
114-117	西班牙 葡萄牙 安道尔 直布罗陀 Spain Portugal Andorra Gibraltar 马德里 巴塞罗那 里斯本
118-121	意大利 圣马力诺 梵蒂冈 马耳他 Italy San Marino Vatican City Malta 米兰 罗马

122-125 斯洛文尼亚 克罗地亚 波斯尼亚和黑塞哥维那
塞尔维亚 黑山 马其顿
Slovenia Croatia Bosnia and Herzegovina
Serbia Montenegro Macedonia
贝尔格莱德

126-127 罗马尼亚 保加利亚
Romania Bulgaria
布加勒斯特 索菲亚

128-129 希腊 阿尔巴尼亚
Greece Albania
迈伊斯特岛 雅典

130-131 地中海地区
Mediterranean Countries

非洲国家 非洲地形 132-133

134-135 埃及
Egypt
尼罗河中下游 开罗

136-139 摩洛哥 阿尔及利亚 突尼斯 利比亚
Morocco Algeria Tunisia Libya
阿尔及尔附近 拉巴特 阿尔及尔 突尼斯

140-143 毛里塔尼亚 马里 冈比亚 塞内加尔
布基纳法索 西撒哈拉 佛得角
Mauritania Mali Gambia Senegal
Burkina Faso Western Sahara Cape Verde
巴马科 达喀尔

144-147 几内亚比绍 几内亚 塞拉利昂 利比里亚
科特迪瓦 加纳 多哥 贝宁
Guinea-Bissau Guinea Sierra Leone Liberia
Côte D'Ivoire Ghana Togo Benin
蒙罗维亚附近 阿比让附近 阿克拉附近 洛美-波多诺伏附近 科纳克里

148-151 尼日尔 尼日利亚 喀麦隆 赤道几内亚 圣多美和普林西比
Niger Nigeria Cameroon Equatorial Guinea Sao Tome and Principe
安诺本岛 尼亚美 拉各斯 雅温得

152-155 乍得 苏丹 南苏丹 中非
Chad Sudan South Sudan Central Africa
杰济拉地区 喀土穆

156-159 刚果民主共和国 刚果 加蓬
D.R.Congo Congo Gabon
布拉柴维尔-金沙萨附近 金沙萨 布拉柴维尔

160-163 埃塞俄比亚 厄立特里亚 索马里 吉布提 肯尼亚
Ethiopia Eritrea Somalia Djibouti Kenya
亚的斯亚贝巴附近 亚的斯亚贝巴 内罗毕

164-165 乌干达 卢旺达 布隆迪 坦桑尼亚
Uganda Rwanda Burundi Tanzania
达累斯萨拉姆

166-169 安哥拉 赞比亚 马拉维
Angola Zambia Malawi
罗安达 卢萨卡

170-173 莫桑比克 科摩罗 马达加斯加 塞舌尔 毛里求斯 留尼汪
Mozambique Comoros Madagascar Seychelles Mauritius Réunion
大科摩罗岛 马普托

174-177 纳米比亚 博茨瓦纳 津巴布韦 南非 斯威士兰 莱索托 圣赫勒拿
Namibia Botswana Zimbabwe South Africa Swaziland Lesotho
St.Helena
好望角地区 约翰内斯堡附近 约翰内斯堡

大洋洲国家 大洋洲地形 178-179

180-183 澳大利亚
Australia
塔斯马尼亚岛 诺福克岛 圣诞岛 科科斯群岛 堪培拉 墨尔本 悉尼

184-185 巴布亚新几内亚 所罗门群岛 新西兰
Papua New Guinea Solomon Is. New Zealand
圣克鲁斯群岛 克马德克群岛 查塔姆群岛 邦蒂群岛 安蒂波迪斯群岛
斯奈尔斯群岛 奥克兰群岛 坎贝尔岛 惠灵顿

186-191 太平洋主要岛屿
Primary Islands of Pacific Ocean
北马里亚纳群岛 关岛 密克罗尼西亚联邦 马绍尔群岛
瓦利斯和富图纳 帕劳 萨摩亚 美属萨摩亚 瓦努阿图 新喀里多尼亚
斐济 汤加 基里巴斯 瑙鲁 图瓦卢 托克劳 纽埃 库克群岛
法属波利尼西亚 皮特凯恩群岛

北美洲国家 北美洲地形 192-193

194-197 加拿大 格陵兰
Canada Greenland
多伦多 蒙特利尔 渥太华

198-201 美国
United States
阿拉斯加 夏威夷群岛 纽约 华盛顿 洛杉矶

202-203 墨西哥
Mexico
墨西哥城附近 墨西哥城

204-207 危地马拉 伯利兹 萨尔瓦多 洪都拉斯 尼加拉瓜 哥斯达黎加 巴拿马
Guatemala Belize El Salvador Honduras Nicaragua Costa Rica Panama
危地马拉、圣萨尔瓦多附近 巴拿马运河 巴拿马城

208-213 加勒比海诸岛国 巴巴马 百慕大
Caribbean Island Countries Bahamas Bermuda
新普罗维登斯岛 波多黎各岛 瓜德罗普岛 安圭拉岛 圣基茨和尼维斯
马提尼克 安提瓜岛 多米尼克 圣卢西亚 巴巴多斯 大开曼岛 牙买加
圣文森特岛 格林纳达岛 特立尼达岛 库拉索岛

南美洲国家 南美洲地形 214-215

216-219 哥伦比亚 厄瓜多尔
Colombia Ecuador
波哥大附近 科隆群岛 波哥大 基多

220-223 委内瑞拉 圭亚那 苏里南 法属圭亚那
Venezuela Guyana Suriname French Guiana
加拉加斯附近 加拉加斯

224-225 秘鲁
Peru
利马

226-227 玻利维亚 巴拉圭
Bolivia Paraguay
的的喀喀湖附近 亚松森附近

228-231 巴西
Brazil
里约热内卢附近 巴西利亚 里约热内卢 圣保罗

232-235 智利 阿根廷 乌拉圭 马尔维纳斯群岛(英称福克兰群岛)
Chile Argentina Uruguay Is. Malvinas(Falkland Is. by U. K.)
复活节岛 德斯文图拉多斯群岛 胡安-费尔南德斯群岛
拉普拉塔河口 圣地亚哥 布宜诺斯艾利斯


236-239 南极洲 太平洋 印度洋
Antarctica Pacific Ocean Indian Ocean

240-242 大西洋 北冰洋
Atlantic Ocean Arctic Ocean

242-244 世界国家和地区面积、人口和首都、首府表
世界之最

World Atlas by Countries

世界分国
地图集







1:84 000 000

0 840 1680 2520 3360 4200km



等差分纬线多圆锥投影



- 1 俄罗斯 2 卢森堡 3 列支敦士登 4 瑞士 5 奥地利 6 斯洛伐克 7 斯洛文尼亚 8 克罗地亚 9 摩纳哥 10 圣马力诺
- 11 波斯尼亚和黑塞哥维那 12 塞尔维亚 13 黑山 14 安道尔 15 梵蒂冈 16 阿尔巴尼亚 17 马其顿 18 摩尔多瓦
- 19 亚美尼亚 20 阿塞拜疆 21 塞浦路斯 22 黎巴嫩 23 巴勒斯坦 24 以色列 25 阿拉伯联合酋长国



1:84 000 000

0 840 1680 2520 3360 4200km



等差分纬线多圆锥投影

亚洲国家 亚洲地形

概况 亚洲全称亚细亚洲，位于东半球的东北部，东、北、南三面分别濒临太平洋、北冰洋和印度洋，西靠大西洋的属海地中海和黑海。亚洲的大陆范围东至杰日尼奥夫角(西经169° 40'，北纬66° 05')，南至皮艾角(东经103° 30'，北纬1° 17')，西至巴巴角(东经26° 03'，北纬39° 27')，北至切柳斯金角(东经104° 18'，北纬77° 43')。

亚洲面积为4 400万平方千米(包括附近岛屿)，约占世界陆地总面积的29. 4%，是世界第一大洲。

居民 亚洲人口42.55亿，约占世界总人口的60.10%，以中国人口最多，人口在1亿以上的还有印度、印度尼西亚、巴基斯坦、孟加拉国、日本。人口分布以中国东部、日本太平洋沿岸、爪哇岛、恒河流域等地最为密集。

亚洲居民多属黄种人，约占全洲人口的3/5以上。其次为白种人，黑种人很少。

根据语言近似的程度，亚洲语言分属于汉藏语系、南亚语系、阿尔泰语系、朝鲜-波利尼西亚语系、达罗毗荼语系、闪米特-含米特语系、印欧语系。

亚洲是佛教、伊斯兰教和基督教三大宗教的发源地。中南半岛各国的居民多信奉佛教，马来群岛上的居民主要信奉伊斯兰教，部分居民信天主教和佛教；南亚各国的居民信奉印度教和佛教；西亚各国的居民主要信伊斯兰教。

地理分区 亚洲共有48个国家。在地理上习惯分为东亚、东南亚、南亚、西亚、中亚东部地区，包括中国、朝鲜、韩国、蒙古、日本；东南亚指亚洲东南部地区，包括越南、泰国、马来西亚、新加坡、印度尼西亚、东帝汶、菲律宾、文莱；南亚指亚洲南部，包括印度、巴基斯坦、尼泊尔、不丹；西亚也称西南亚，指亚洲




系、日语系、马
 佛教；马来半岛和
 要信奉印度教、伊
 北亚。东亚指亚洲
 、老挝、柬埔寨、
 地区，包括斯里兰
 部，包括阿富汗、伊



比例尺 1:62 000 000

高度表



朗、土耳其、塞浦路斯、叙利亚、黎巴嫩、巴勒斯坦、以色列、约旦、伊拉克、科威特、沙特阿拉伯、也门、阿曼、阿拉伯联合酋长国、卡塔尔、巴林、格鲁吉亚、亚美尼亚和阿塞拜疆；中亚指中亚细亚地区，包括土库曼斯坦、乌兹别克斯坦、吉尔吉斯斯坦、塔吉克斯坦和哈萨克斯坦；北亚指俄罗斯的西伯利亚地区。

主要半岛	平方千米	台湾岛	35 808	主要河流	千米	青海湖	4 635
阿拉伯半岛	3 000 000	海南岛	33 825	长江 (以沱沱河为源)	6 397	凡湖	3 760
印度半岛	2 088 000	帝汶岛	26 300	黄河 (以约古宗列曲为源)	5 464	鄱阳湖	2 933
中南半岛	2 000 000	四国岛	18 256	湄公河	4 500	洞庭湖	2 740
小亚细亚半岛	525 000	塞浦路斯岛	9 200	黑龙江 (阿穆尔河)	4 370	洞里萨湖	2 500—10 000
泰梅尔半岛	400 000	主要山脉	千米	(以海拉尔河为源)		死海	1 050
堪察加半岛	370 000	昆仑山脉	2 500	勒拿河	4 320	主要高原	平方千米
马来半岛	237 000	天山山脉	2 500	叶尼塞河 (以大叶尼塞河为源)	4 130	伊朗高原	2 700 000
朝鲜半岛	214 000	喜马拉雅山脉	2 450	鄂毕河 (以卡通河为源)	4 070	青藏高原	2 300 000
主要岛屿	平方千米	扎格罗斯山脉	2 000	怒江—萨尔温江	3 200	蒙古高原	1 650 000
加里曼丹岛	734 000	乌拉尔山脉	2 000	印度河	3 180	阿拉伯高原	1 100 000
苏门答腊岛	434 000	兴都库什山脉	1 600	锡尔河	2 991	德干高原	700 000
本州岛	227 414	冈底斯山脉	1 100	幼发拉底河	2 750	黄土高原	500 000
苏拉威西岛	179 400	主要山峰	米	恒河	2 700	亚美尼亚高原	400 000
爪哇岛	126 000	珠穆朗玛峰 (中、尼)	8 844.43	主要湖泊	平方千米	安纳托利亚高原	350 000
吕宋岛	104 600	乔戈里峰 (中、巴控克什)	8 611	里海	371 000	主要平原	平方千米
棉兰老岛	94 600	干城章嘉峰 (尼、印)	8 586	贝加尔湖	31 500	印度河—恒河平原	750 000
北海道岛	78 073	洛子峰 (中、尼)	8 516	巴尔喀什湖	18 200	东北平原	350 000
萨哈林岛 (库页岛)	76 400	马卡鲁峰 (中、尼)	8 463	咸海	17 200	华北平原	300 000
斯里兰卡岛	65 600	卓奥友峰 (中、尼)	8 201	伊塞克湖	6 280	长江中下游平原	200 000
九州岛	36 554			乌鲁米耶湖	4 700	美索不达米亚平原	200 000





