

中 / 国 / 分 / 省 / 系 / 列 / 地 / 图 / 册

吉林省

JILIN SHENG DITUCE 地图册

星球地图出版社 编制

- 权威资料
- 资讯全面
- 便携实用



星球地图出版社
STAR MAP PRESS

中 / 国 / 分 / 省 / 系 / 列 / 地 / 图 / 册

JILIN SHENG

DITUCE

地图册

吉林省

星球地图出版社 编制



星球地图出版社
STAR MAP PRESS

图书在版编目(CIP)数据

吉林省地图册 / 星球地图出版社编. —2版. —北京: 星球地图出版社, 2012.1
(中国分省系列地图册)
ISBN 978-7-5471-0774-4

I. ①吉… II. ①星… III. ①行政区地图—吉林省—地图集 IV. ①K992.234

中国版本图书馆CIP数据核字(2011)第245711号

吉林省地图册

作者 星球地图出版社
责任编辑 杨帆
封面设计 弓洁
出版发行 星球地图出版社
地址邮编 北京北三环中路69号 100088
网址 <http://www.starmap.com.cn>
印刷 中国人民解放军第一二〇六工厂
经销 新华书店
开本 890×1240毫米 1/32
印张 4.0
版次印次 2012年1月第2版 2012年1月第6次印刷
印数 22001—27000
定价 16.00元
审图号 JS(2012)01—041

Readfoto提供部分图片。

书中部分图片作者不详, 有关事宜, 请与本社联系。

如有残损随时调换(发行部电话: 010-66722031)

图内界线不作划界依据

版权所有 侵权必究

中国分省系列地图册

编辑部

主 编	薛贵江	姚 杰					
副 主 编	周瑞祥	柳红军					
执行编辑	宋二祥	高小玲	李东海	田 蔚	孟 晶	李淑芳	
	刘更田	程福润	赵福祥	陈振国	王 岩	温军武	
	杨 毅	寿幸禄	张晖芳	申 怡	朱 杰	南哲民	

《吉林省地图册》编辑出版人员

责任编辑	孟 晶						
编辑设计	韩 刚	杜明奎	于克光	原传纲	项慧丽	吕亚新	
	刘红军	薛立新	王 宇	赵 剑			
制 图	王 东	王红伟	叶 博	田 璐	毕再宽	刘建平	
	张 冲	张国文	吴永奇	宋金亮	侯树博	郭春凯	
	徐 云	倪金秀	崔 阳	常 笛	黄晓杰	董艳艳	
审 校	付亚凤	张 洁	段玉婧	王海林			
印刷工艺	张 岩	滕俊国					
出版审定	姚 杰	周瑞祥	刘爱珍				
出 版 人	马晓春						

《吉林省地图册》第二版编辑出版人员

责任编辑	杨 帆						
制 图	张 艳	张 爽	祁 欣				
审 校	王晋秀	贾卫华					
印刷工艺	谢 清	滕俊国					
出版审定	周瑞祥	高小玲	牛顺明				
出 版 人	姚 杰						

编辑说明

星球地图出版社编辑出版的中国分省系列地图册自2006年面市以来，受到了广大读者的欢迎。为使读者能够通过地图更加全面、准确地了解各省最新的自然、经济、社会状况，我们重新编辑出版了这套分省系列图册。

本套图册每省（自治区、直辖市、特别行政区）一册，共计34册。图册由序图、地级图、分县图和城区图组成，同时还配有文字介绍、著名景区的地图和照片、省内主要城镇间里程表等内容。序图从宏观上反映本省政区、地势、交通、旅游等综合信息。地级图重点表示所辖区县的行政区划、乡镇以上标准地名、交通干线及主要风景名胜，在图册中起到承上启下的作用。分县图为图册的主体，详细表示县级以上境界，乡镇以上居民地和部分村庄，县乡级以上公路，高速公路的出入口、收费站、服务区，铁路、车站、机场及港口，江河湖海及水利设施，风景名胜，并采用分层设色的方法反映地势起伏和地形特点，是目前唯一完整表示全国各县（市、区）地形的分省系列图册。

此次再版，我们在保持原图册基本结构的基础上，依据各类信息，在内容和形式上进行了较大改进。在内容上，利用最新资料，对行政区划、交通要素、各类统计数据及信息进行了全方位的更新，使之更加准确。在序图的修编上，着重表示了高速公路及其附属设施，使用最新的国家高速公路命名和编号，校订并新增了国家标准里程桩号；增加了高速铁路客运专线符号；对一些发展变化较大的城市，更换了新的城区图。在形式上，对图册整体装帧和地图内容的表现形式进行了新的设计，力争增强图册的易读性，更加贴近读者的阅读习惯和需求。

再版后的中国分省系列地图册现势性更强、内容更为丰富，融知识性、实用性、可读性为一体，是广大读者设计行程、掌握交通、了解地域特点和风土人情的实用工具，也不失为一套学习区域自然地理和人文知识的参考书。由于图册内容涉及面广、信息量大，难免存在不当之处，敬请读者批评指正。

中国分省系列地图册编辑部

目 录

序 图

2-3	吉林政区	1 : 3 680 000
4-5	吉林地势	1 : 3 680 000
6-7	吉林交通	1 : 3 680 000
8-9	吉林高速公路	1 : 3 680 000
10-11	吉林旅游	1 : 3 680 000

地县图

12-13	长春市	1 : 1 230 000
14-15	长春城区	
16-17	朝阳区 南关区 宽城区 二道区 绿园区 双阳区	1 : 520 000
18-19	德惠市	1 : 430 000
20-21	九台市	1 : 430 000
22-23	榆树市	1 : 460 000
24-25	农安县	1 : 560 000
26-27	白城市	1 : 1 320 000
28-29	白城城区	
30-31	洮北区 洮南市	1 : 630 000
32-33	大安市	1 : 510 000
34-35	镇赉县	1 : 500 000
36-37	通榆县	1 : 660 000
38-39	松原市	1 : 900 000
40-41	松原城区	
42-43	宁江区 扶余县	1 : 580 000
44-45	长岭县	1 : 610 000
46-47	乾安县 前郭尔罗斯蒙古族自治县	1 : 710 000
48-49	吉林市	1 : 1 070 000
50-51	吉林城区	
52-53	船营区 龙潭区 昌邑区 丰满区	1 : 450 000
54-55	磐石市	1 : 500 000
56-57	蛟河市	1 : 580 000
58-59	桦甸市	1 : 580 000
60-61	舒兰市	1 : 500 000
62-63	永吉县	1 : 360 000
64-65	四平市	1 : 800 000
66-67	四平城区	

68—69	铁西区 铁东区 梨树县	1 : 500 000
70	双辽市	1 : 600 000
71	伊通满族自治县	1 : 600 000
72—73	公主岭市	1 : 610 000
74	辽源市	1 : 600 000
75	辽源城区	
76—77	龙山区 西安区 东辽县	1 : 380 000
78—79	东丰县	1 : 480 000
80—81	通化市	1 : 880 000
82—83	通化城区	
84	东昌区 二道江区	1 : 300 000
85	辉南县	1 : 470 000
86—87	梅河口市	1 : 520 000
88—89	集安市	1 : 440 000
90—91	通化县	1 : 500 000
92—93	柳河县	1 : 500 000
94—95	白山市	1 : 930 000
96—97	白山城区 浑江区 江源区	1 : 540 000
98—99	靖宇县	1 : 580 000
100—101	抚松县	1 : 570 000
102—103	临江市 长白朝鲜族自治县	1 : 680 000
104—105	延边朝鲜族自治州	1 : 1 600 000
106—107	延吉城区	
108—109	延吉市 图们市	1 : 430 000
110—111	敦化市	1 : 920 000
112—113	珲春市	1 : 570 000
114—115	龙井市	1 : 460 000
116—117	和龙市	1 : 620 000
118—119	汪清县	1 : 680 000
120—121	安图县	1 : 740 000

附 录

122—123	吉林公路里程表
---------	---------

图 例

序 图

- ★ **北京** 首都
- ◎ **长春** 省级行政中心
- **白城** 地级行政中心
- **延吉市** 地区、盟、自治州行政中心
- ◎ **东丰县** 县级行政中心
- 乐胜 乡级行政中心

地县图

居民地

- ◎ **长春** 省级行政中心
- ◎ **四平** 地级行政中心
- ◎ **延吉市** 地区、盟、自治州行政中心
- ◎ **东丰县** 县级行政中心
- 舍利镇 乡级行政中心
- 赵家屯 村庄
- △ 巴彦盛 蒙古包

境界

- 国界 未定国界
- 省级界 未定省界
- 特别行政区界
- 地级界
- 县级界
- 特种地区界

交通

- 国家级 省级 高速公路及编号
- 在建高速公路
- 高速公路出入口 收费站 服务区
- 国道及编号
- 省道及编号
- 县乡公路 里程 起讫点
- 复线铁路 隧道
- 建设中 单线铁路 车站
- 高速铁路客运专线

烟台至大连的104海里(千米)

- 航海线及里程
- 长城
- 桥梁 隧道 隧道群
- 机动渡口 人力渡口
- 机场 港口 口岸

水系

- 海岸线
- 常水河 瀑布
- 干河 时令河
- 水库 闸坝
- 咸水湖 淡水湖
- 时令湖 干湖
- 运河
- 沟渠
- 坎儿井
- 泉 井

地形及其他

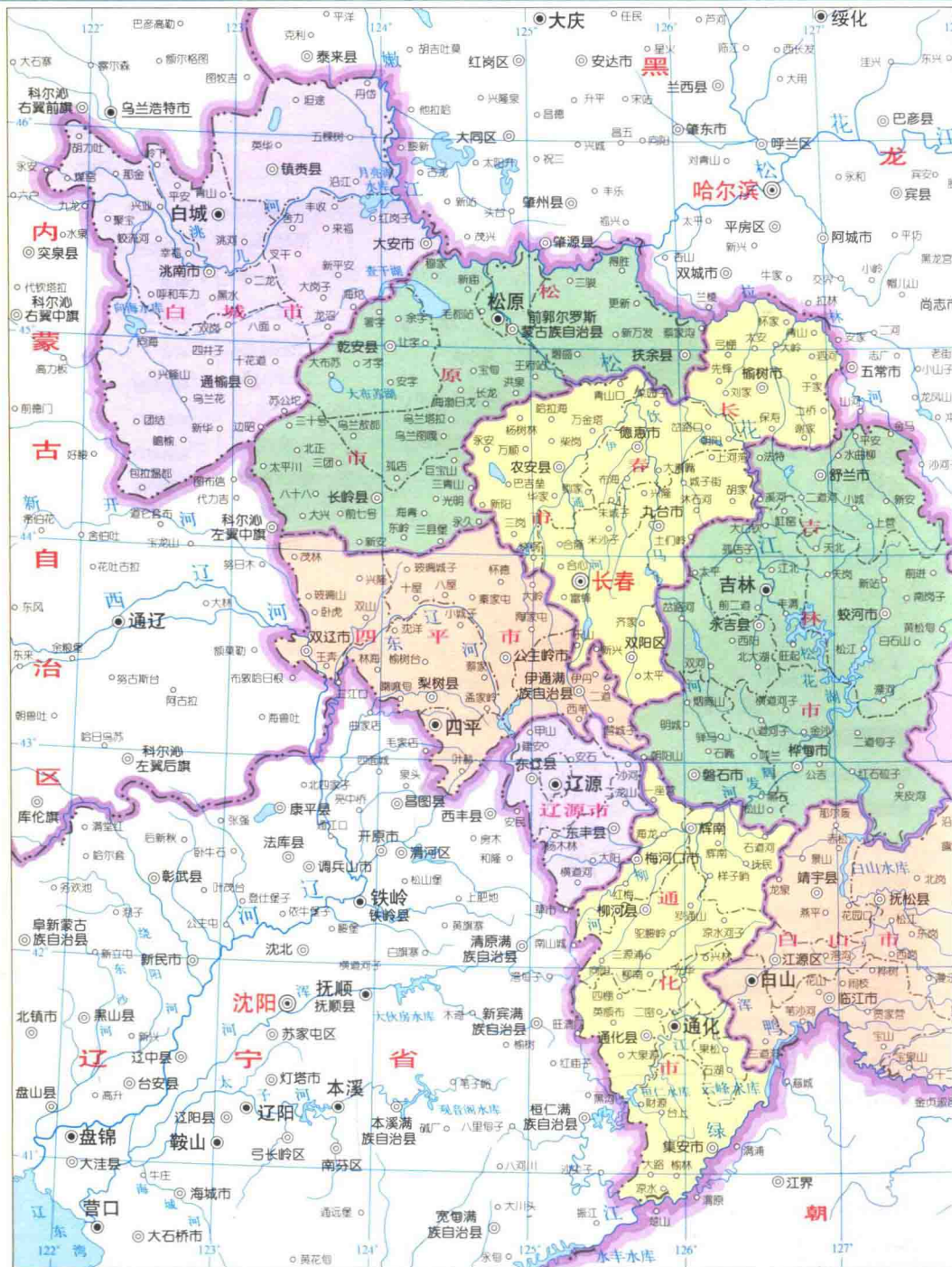
- 沙漠 自然保护区
- 沼泽 盐沼
- 盐田 雪山
- 白云峰 ▲ 2691 山峰及高程(米)
- 山隘
- 高句丽 世界遗产
- 仙舞台 国家级风景名胜区
- 净月潭 国家旅游度假区
- 净月潭 国家级森林、地质公园
- 莫莫岭 国家级自然保护区
- 超山 其他风景名胜区
- 双辽 其他森林公园
- 包拉温都 其他自然保护区
- 叶赫古城 旅游景点

城市图

- 街区 街道 干线路
- 公园、绿地
- 轨道交通 车站 换乘站
- 隧道
- 索道
- 城墙

- ★ 省级政府
- ★ 地级政府
- ★ 县级政府
- ★ 乡级政府
- ◆ 交警部门
- ◆ 宾馆、饭店
- ◆ 大厦
- ◆ 商场
- ◆ 学校
- ◆ 医院
- ◆ 银行
- ◆ 邮局
- ◆ 体育场馆
- ◆ 图书馆
- ◆ 电影院
- ◆ 电视塔
- ◆ 加油站
- ◆ 修理厂
- ◆ 停车场
- ◆ 庙宇 清真寺
- ◆ 古塔
- ◆ 亭
- ◆ 墓地
- ◆ 长途汽车站
- ◆ 立交桥
- ◆ 旅游景点
- ◆ 其他单位

吉林政区



比例尺 1:368万

36.8千米 0 36.8 73.6 110.4千米



吉林政区

吉林省，简称吉，位于中国东北的中部，东界俄罗斯，东南隔鸭绿江、图们江与朝鲜为邻，面积约19万平方千米，人口2718万，是一个有汉、朝鲜、满、蒙、回等49个民族的省份。省会长春市。

吉林省历史悠久，早在商、周时期，境内的主要族系肃慎曾入贡，臣服于周。康熙元年（1662年）称宁古塔将军。1945年东北光复，置吉林省政府，驻长春。1946年7月复建吉林省，驻延吉。1949年省政府迁至吉林市。1954年，省会迁长春市至今。现辖8个地级市、1个自治州、20个县级市、17个县、3个自治县和20个市辖区。

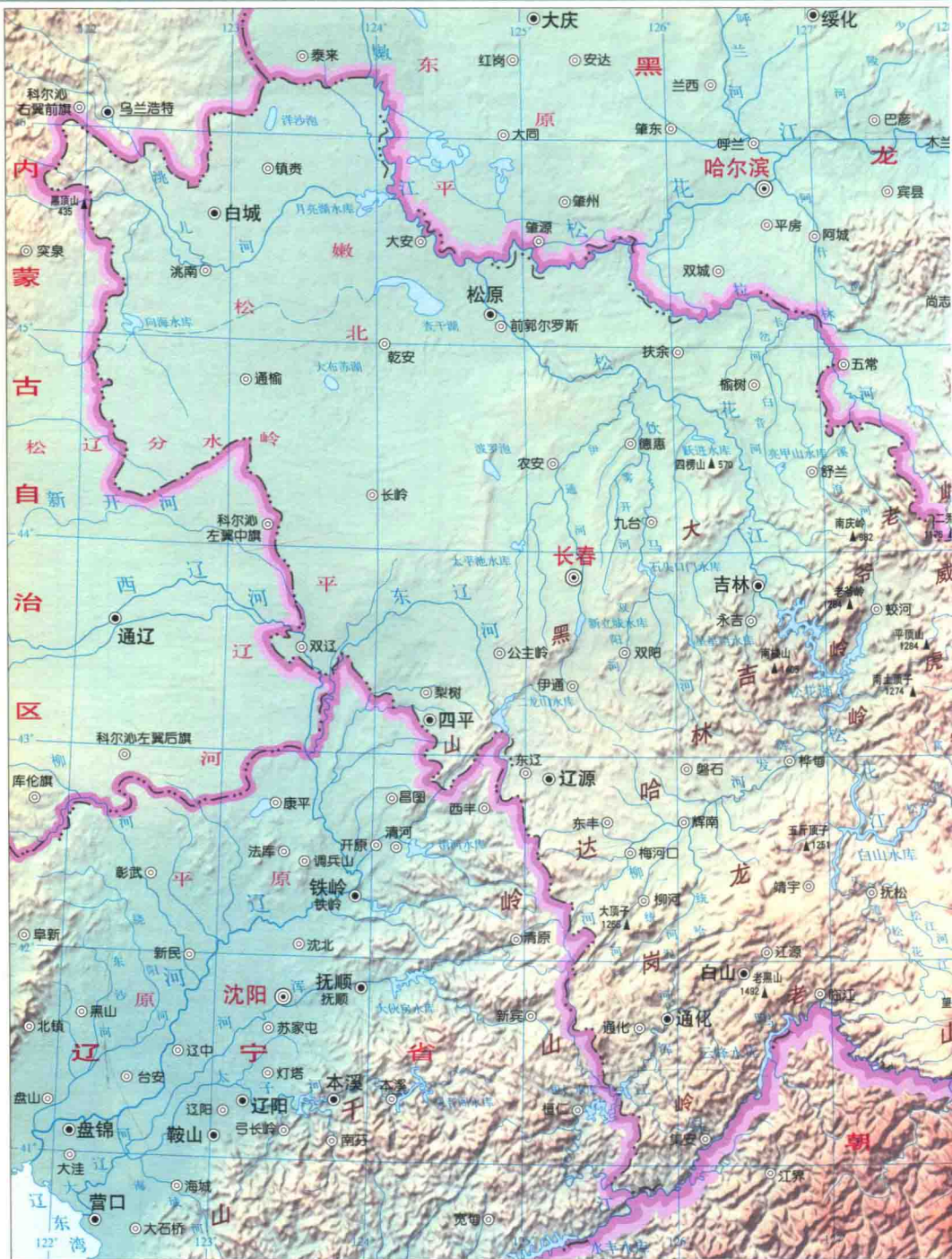
行政区划统计表

地名	人口(万人)	面积(平方千米)	地名	人口(万人)	面积(平方千米)
长春市	756	20565	铁西区	28	162
朝阳区	77	379	铁东区	33	945
南关区	65	497	双阳区	42	3121
宽城区	63	877	公主岭市	109	4027
二道区	56	965	梨树县(梨树镇)	80	3545
绿园区	62	301	伊通满族自治县	48	2523
双阳区	39	1663	辽源市	124	5125
德惠市	83	3096	龙山区	30	257
九台市	71	2875	西安区	18	172
榆树市	130	4691	东丰县(东丰镇)	41	2522
农安县(农安镇)	110	5221	东辽县(白泉镇)	35	2174
松原市	288	20159	通化市	227	15698
宁江区	55	1576	东昌区	32	383
扶余县(三岔河镇)	79	4189	二道江区	13	378
长岭县(长岭镇)	64	5787	梅河口市	62	2175
乾安县(乾安镇)	31	3522	集安市	22	3408
前郭尔罗斯蒙古族自治县(前郭尔罗斯镇)	69	5085	通化县(快大茂镇)	25	3729
白城市	204	25683	辉南县(朝阳镇)	36	2277
洮北区	51	2525	柳河县(柳河镇)	37	3348
大安市	42	4879	白山市	129	17485
洮南市	44	5108	浑江区	34	1388
镇赉县(镇赉镇)	30	4695	江源区	25	1348
通榆县(开通镇)	37	8476	临江市	17	3009
吉林市	433	27722	抚松县(抚松镇)	30	6150
船营区	46	711	靖宇县(靖宇镇)	15	3094
龙潭区	49	1209	长白朝鲜族自治县	8	2496
昌邑区	62	865	延边朝鲜族自治州	217	43474
丰满区	26	1032	延吉市	50	1731
磐石市	45	3867	图们市	13	1142
蛟河市	45	6235	敦化市	48	11963
桦甸市	46	6624	珲春市	22	4938
舒兰市	66	4554	龙井市	18	2193
永吉县(口前镇)	39	2625	和龙市	20	5069
四平市	340	14323	汪清县(汪清镇)	24	8994
			安图县(明月镇)	22	7444

总计：地级市8 自治州1 市辖区20 县级市20 县17 自治县3
人口2718万 面积19万平方千米



吉林地势



比例尺 1:368万

36.8千米 0 36.8 73.6 110.4千米

www.ertongbook.com



吉林地势

吉林省是一个有多种地貌类型的省份，地势大体东高西低。以大黑山—西麓为界，将全省分为两部分，东部属长白山地的主体部分，西部属山前台地与松辽平原。东部山地的最高山峰海拔2691米，是东北地区和本省最高峰。其余山地多在海拔1500米以下，而海拔600米以下的低山丘陵面积尤为广阔。长白山地是由一系列平行的东北—西南走向的中山、低山及盆谷地组成。大致以张广才岭—龙岗山脉连线为界划分为两个单元：以东为海拔1000米以上的长白熔岩高原与中山、低山区，又称吉东中山、低山或吉东山区，山间盆地有延吉、和龙、琿春、图们、汪清、浑江、敦化等；以西为吉东低山丘陵区，又称吉中丘陵区。大黑山以西是松辽平原部分，统称吉西平原区，地势低平，海拔一般在120~250米，包括东部山前台地、松辽分水岭、松嫩冲积平原和辽河冲积平原等地形单元。东部山前台地位于大黑山以西，哈大铁路线两侧，为东部山地向西部平原过渡地带，海拔200米左右，地表由黄土状物质组成，受到不同程度切割。从山前台地向西延伸便是松辽分水岭，大致绵延长春、公主岭、通榆一带，海拔250米以下，相对高度50~100米，地表略呈起伏的台地平原状。松嫩平原位于松辽分水岭以北，即松嫩汇流区及其支流洮儿河流域，海拔120~200米，浅沙岗地和封闭的浅碟形凹地分布。辽河冲积平原位于本省西南隅，系西辽河风沙地形向东北延伸部分，包括东辽河中下游平原的偏西部分，海拔130~230米。

吉林省分属松花江、辽河、图们江、鸭绿江、绥芬河五个水系流域，以松花江流域面积为最大，约占全省总面积的64.6%。有名称的河流约2000条，30千米以上河流200多条。吉林水系均有较长的封冻期。除部分不封河段外，其它各河一般在11月下旬封冻，翌年4月解冻，结冰期约160天，封冻期约130天。主要河流有松花江、牡丹江、东辽河、图们江、鸭绿江、浑江、洮儿河、饮马河、柳河、辉发河、嘎呀河等。

吉林省湖泊成因类型较多，有由于火山喷发形成的火山口湖，也有古湖泊、河流的残迹湖以及人工湖等。天然湖近千个，大中型水库近百座，小型水库千余座。主要湖泊有长白山天池、查干湖、波罗泡、大布苏湖、松花湖、白山湖等。主要水库有丰满水库（松花湖）、白山水库（白山湖）、云峰水库、二龙山水库、石头门水库、新立城水库、星星哨水库等。

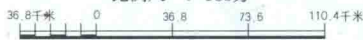
吉林省属温带大陆季风气候，四季分明。年平均气温在4℃左右，最低在一月，平均气温为-18℃左右，最高在七月，平均气温在20℃左右。年降水量一般在550~910毫米之间，长白山气候较湿润，降水量达1100毫米，降雪期从10月至翌年4月。冬季积雪深厚，尤其是山地，降雪厚度可达40~50厘米。



吉林交通



比例尺 1:368万





高速公路主要里程示意图

(单位:千米)

京哈高速 G1 288

- (吉林省界)
- 五里坡 851
- 四平 859
- 郭家店 884
- 公主岭 908
- 公主岭 913
- 范家屯 936
- 范家屯 949
- 互通 958
- 长春 966
- 互通 968
- 净月 977
- 长春东 985
- 兴隆山 992
- 互通 1005
- 米沙子 1011
- 德惠 1060
- 德惠 1065
- 菜园子 1094
- 陶赖昭 1105
- 扶余 1122
- 扶余 1126
- 拉林河 1139 (吉黑界)

珲乌高速 G12 891

- 板石 0
- 图们 64
- 延吉 91
- 朝阳川 107
- 延吉 111
- 安图 147
- 东明 177
- 大石头 194
- 敦化 212
- 敦化 222
- 黄泥河 245
- 黄松街 277
- 乌林 304
- 蛟河 311
- 蛟河 315
- 新河 326
- 天岗 363
- 江密峰 372
- 江密峰 378
- 华丹大街 391
- 吉林 405

大广高速 G45 278

- (吉黑界)
- 肇源 130
- 风华 141
- 洮德 147
- 大洼 155
- 松原 171
- 韩尔罗斯大路 179
- 双辽 408 (吉蒙界)
- (吉蒙界)
- 石头井子 891
- 白城
- 松原
- 长春北
- 长春东 484
- 龙嘉 467
- 石头口门 457
- 九台 454

● 出入口 ● 服务区 ● 收费站



吉林夜色



服务区 出入口 收费站 未建成 高速公路

长春东 985 长春东出入口距该高速公路零千米处985千米
公主岭 908 公主岭服务区距该高速公路零千米处908千米
板石 0 板石收费站距该高速公路零千米处0千米

