

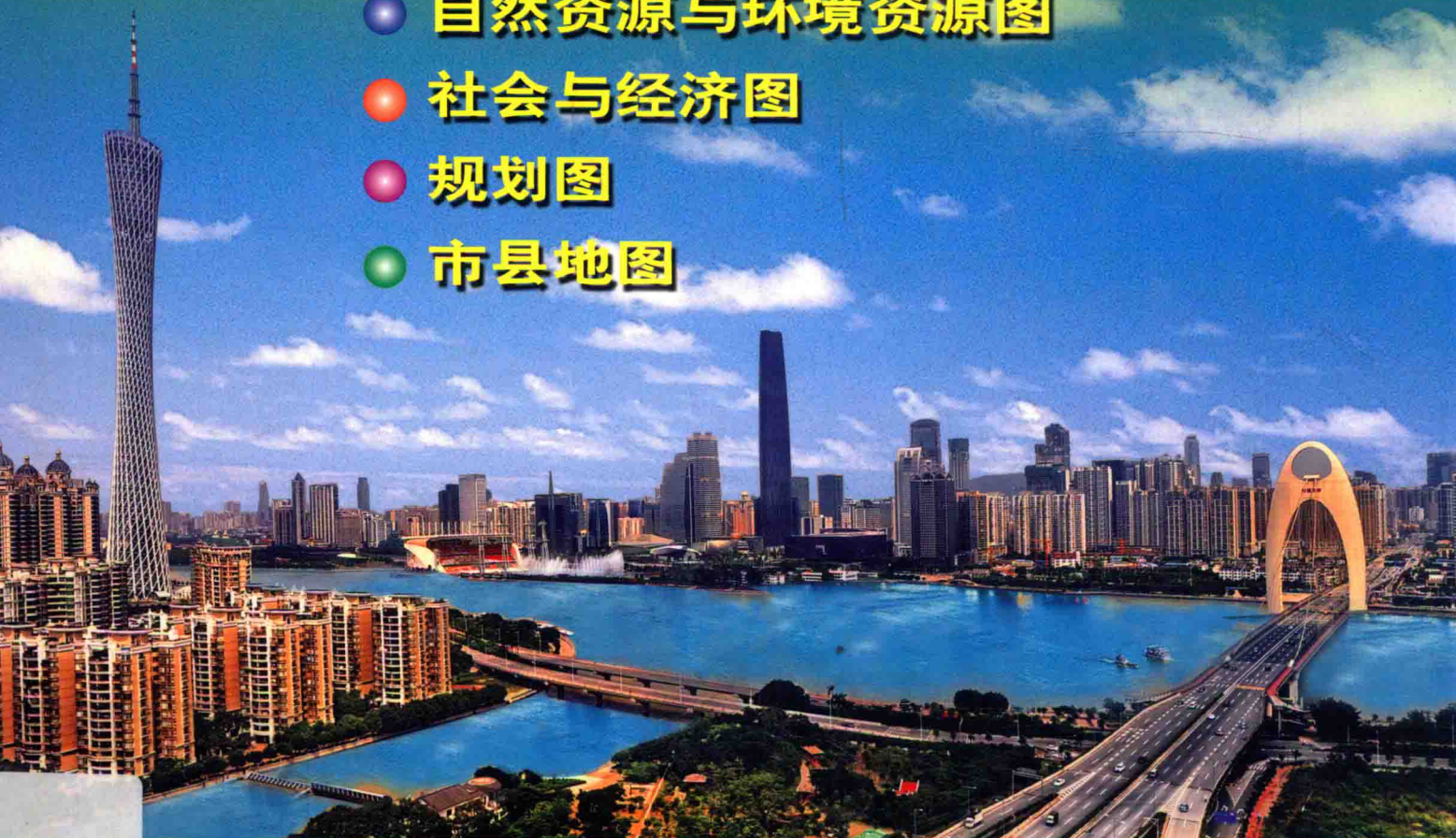
珠江

广东省国土资源厅 编
广东省地图院

三角洲 地图集

ZHUJIANG SANJIAOZHOU DITUJI

- 卫星影像图与政区图
- 自然资源与环境资源图
- 社会与经济图
- 规划图
- 市县地图



广东省地图出版社

珠江三角洲 地图集

广东省国土资源厅 编
广东省地图院



广东省地图出版社

图书在版编目 (CIP) 数据

珠江三角洲地图集 / 广东省地图院编. -- 广州:
广东省地图出版社, 2011. 4

ISBN 978-7-80721-424-3

I. ①珠… II. ①广… III. ①珠江三角洲—城市图—
地图集 IV. ①K992. 5

中国版本图书馆CIP数据核字 (2011) 第072209号

珠江三角洲地图集

广东省国土资源厅 编制
广东省地图院

出版、发行：广东省地图出版社

印刷：广东信源彩色印务有限公司

开本：889×1194 大16开

印张：10

版次：2011年5月第1版

印次：2011年6月第2次印刷

书号：ISBN 978-7-80721-424-3/K·1505

审图号：粤S (2011) 014号

定价：168.00 元

编辑说明

为配合国家发展和改革委员会制订的《珠江三角洲地区改革发展规划纲要（2008—2020）》的执行和落实，广东省国土资源厅决定编制《珠江三角洲地图集》。本图集珠江三角洲地区范围是指广州、深圳、珠海、佛山、江门、东莞、中山、惠州和肇庆九个地级市。

《珠江三角洲地图集》分六个图组：序图组、自然资源与环境资源图组、社会与经济图组、规划图组、市县地图图组和城市城镇图组。全书通过4幅序图、32幅市县地图、26幅城市城镇地图、60多幅专题图表，全方位、多角度反映了珠江三角洲九个地级市的地理位置、地貌形态、基础设施、环境资源、社会经济、城市城镇化水平等信息，为珠江三角洲地区进一步经济结构转型和发展提供参考。

本图集基础资料来源于广东省地图出版社编制的《中华人民共和国地图》、《广东省地图》和《广东省地图册》。专题图组资料来源于《广东省土地利用总体规划大纲图集》、《广东省土地利用现状图（2005年）》、《广东省海域图》和《广东省矿产资源分布图》，气象资料由广东省气象局提供，规划图组资料来源于广东省发展和改革委员会网站，专题统计数据主要来源于广东省统计局编制出版的《广东省统计年鉴》。

本图集的编制，我们力争采用最权威的数据，最详实的资料反映珠三角九市的信息。由于水平所限，难免有疏漏之处，恳请读者批评指正。

本图集行政区划界线不作为权属争议的依据。

编者

2011年4月

《珠江三角洲地图集》

主 编：何忠莲

编 辑：周桂英

地图制作：冯茜君 卜永泰 王 婷 桑玉田 张景峰

晕渲设计与制作：严海峰

审 校：肖燕萍 胡 捷

美术编辑：陈桂梅

责任编辑：周桂英

图例

市县地图图组

| | | | |
|--|----------|--|-----------------|
| | 省级政府 | | 高速公路及编号、快速路、立交桥 |
| | 地级政府 | | 在建高速公路 |
| | 县级政府、区政府 | | 铁路 |
| | 镇政府、街道办 | | 在建铁路 |
| | 村庄 | | 国道及编号 |
| | 农场、林场 | | 省道及编号 |
| | 旅游景点 | | 县道 |
| | 省级行政区界 | | 乡道 |
| | 香港特别行政区界 | | 街区 |
| | 地级行政区界 | | 山峰及名称、高程 |
| | 县级行政区界 | | 河流、水库 |

城市城镇图组

| | | | |
|--|----------|--|----------|
| | 省委、省政府 | | 香港特别行政区界 |
| | 地级市委、市政府 | | 地级行政区界 |
| | 县政府 | | 县级行政区界 |
| | 镇政府、街道办 | | 高速公路 立交桥 |
| | 学校 | | 铁路及火车站 |
| | 医院 | | 国道及编号 |
| | 汽车站 | | 省道及编号 |
| | 大厦 | | 主干道路 |
| | 单位点 | | 一般道路 |
| | 旅游景点 | | 其它道路 |
| | 山峰 | | 地铁及地铁站 |
| | 河流 | | 内环路 |
| | 水库 | | |
| | 空地 街区 | | |



广西壮族自治区

开大山脉

云雾山

尾山

怀集县
广宁县
封开县
郁南县
德庆县
云安县
云城区
云浮市
罗定市
新兴县
阳春市
阳东县
阳江市
阳西县

罗定市
四会市
端州区
肇庆市
高要市
鹤山市
开平市
台山市
恩平市

清新区
清城区
清远市
花都区
白云区
荔湾区
番禺区
顺德区
佛山市
南海区
禅城区
高明区
江门市
江海区
新会区
斗门区
金湾区

怀集县
罗定市
四会市
端州区
肇庆市
高要市
鹤山市
开平市
台山市
恩平市
阳江市
阳西县

怀集县
罗定市
四会市
端州区
肇庆市
高要市
鹤山市
开平市
台山市
恩平市
阳江市
阳西县

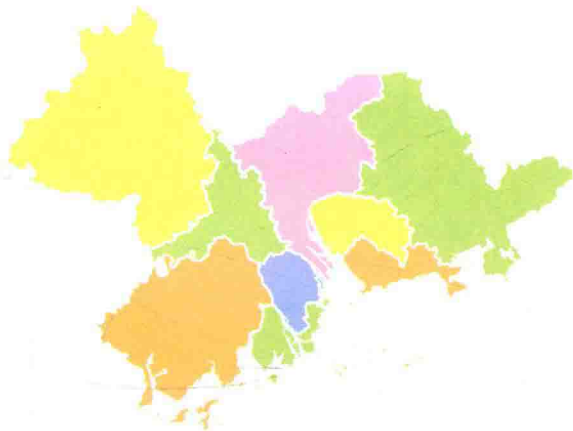
怀集县
罗定市
四会市
端州区
肇庆市
高要市
鹤山市
开平市
台山市
恩平市
阳江市
阳西县

怀集县
罗定市
四会市
端州区
肇庆市
高要市
鹤山市
开平市
台山市
恩平市
阳江市
阳西县

怀集县
罗定市
四会市
端州区
肇庆市
高要市
鹤山市
开平市
台山市
恩平市
阳江市
阳西县

目 录

MULU



【序图组】

| | |
|----------------|-----|
| 珠江三角洲卫星影像····· | 1 |
| 珠江三角洲行政区划····· | 2-3 |
| 珠江三角洲区位····· | 4-5 |
| 环珠江三角洲地区····· | 6-7 |

【自然资源与环境资源图组】

| | |
|----------------------|-------|
| 珠江三角洲地势····· | 8-9 |
| 珠江三角洲矿产资源分布····· | 10-11 |
| 珠江三角洲水资源····· | 12-13 |
| 珠江三角洲土地利用现状····· | 14-15 |
| 珠江三角洲气候····· | 16-17 |
| 珠江三角洲海岸带····· | 18-19 |
| 珠江三角洲生态保护重点区域分布····· | 20-21 |

【社会与经济图组】

| | |
|------------------|-------|
| 珠江三角洲人口与劳动力····· | 22-23 |
| 珠江三角洲综合经济····· | 24-25 |
| 珠江三角洲农业····· | 26-27 |
| 珠江三角洲工业····· | 28-29 |
| 珠江三角洲交通网络图····· | 30-31 |
| 珠江三角洲科技与文化····· | 32-33 |
| 珠江三角洲旅游····· | 34-35 |

【规划图组】

| | |
|------------------|-------|
| 纲要解读····· | 36-38 |
| 基本公共服务一体化规划····· | 39 |
| 环境保护一体化规划····· | 40-41 |
| 基础设施建设一体化规划····· | 42-45 |
| 城乡规划一体化规划····· | 46-49 |
| 产业布局一体化规划····· | 50-53 |

【市县地图图组】

| | |
|------------------|-------|
| 越秀区 海珠区 荔湾区 天河区 | |
| 白云区 黄埔区 萝岗区····· | 54-55 |
| 花都区····· | 56-57 |
| 番禺区 南沙区····· | 58-59 |
| 从化市····· | 60-61 |
| 增城市····· | 62-63 |
| 福田区 南山区 宝安区····· | 64-65 |
| 罗湖区 盐田区 龙岗区····· | 66-67 |
| 珠海市····· | 68-69 |
| 禅城区 南海区····· | 70-71 |

| | |
|---------|---------|
| 顺德区 | 72-73 |
| 高明区 三水区 | 74-75 |
| 惠城区 惠阳区 | 76-77 |
| 惠东县 | 78-79 |
| 博罗县 | 80-81 |
| 龙门县 | 82-83 |
| 东莞市 | 84-85 |
| 中山市 | 86-87 |
| 蓬江区 江海区 | 88-89 |
| 新会区 | 90-91 |
| 台山市 | 92-93 |
| 开平市 | 94-95 |
| 鹤山市 | 96-97 |
| 恩平市 | 98-99 |
| 端州区 鼎湖区 | 100-101 |
| 四会市 | 102-103 |
| 高要市 | 104-105 |
| 广宁县 | 106-107 |
| 德庆县 | 108-109 |
| 封开县 | 110-111 |
| 怀集县 | 112-113 |

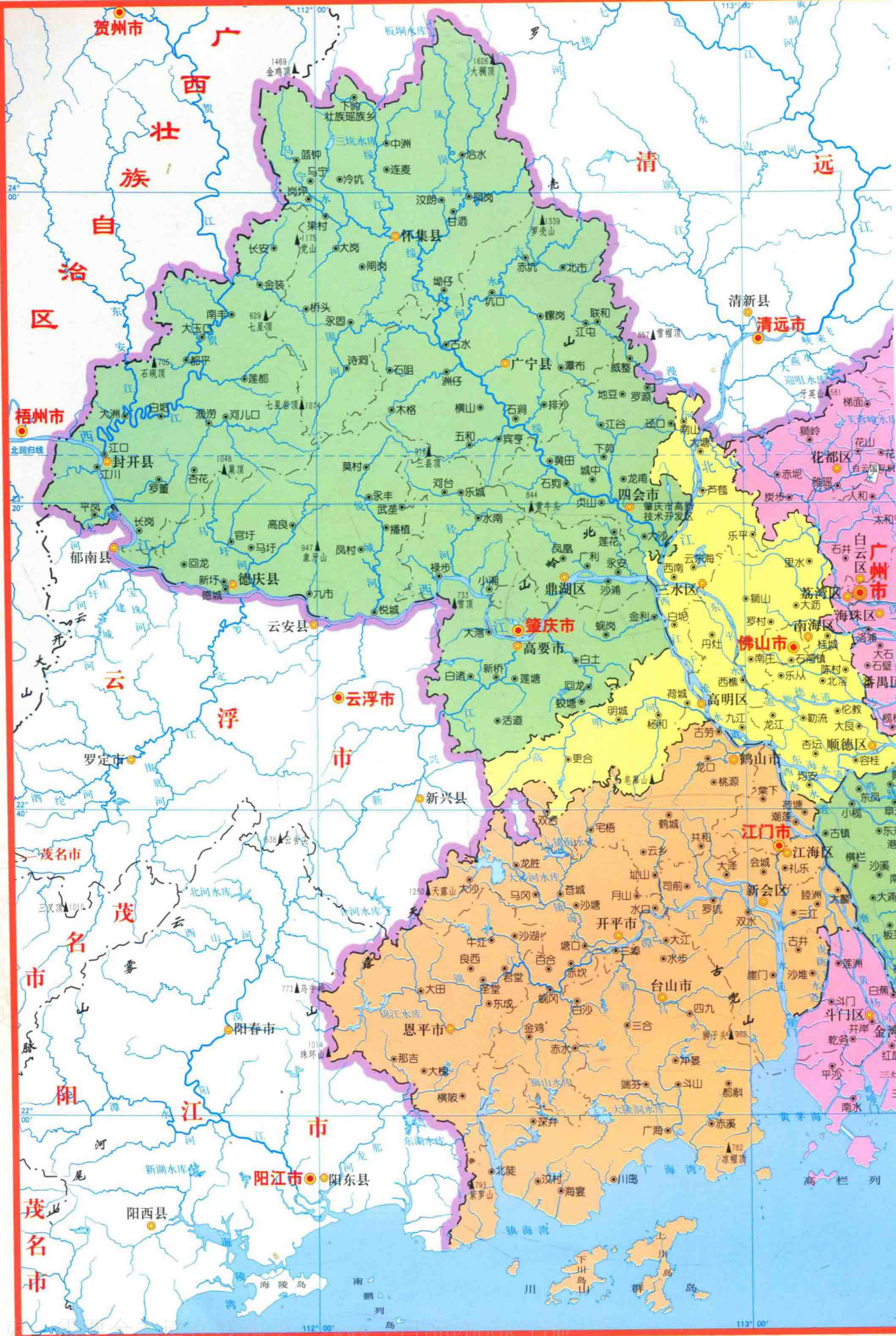
【城市城镇图组】

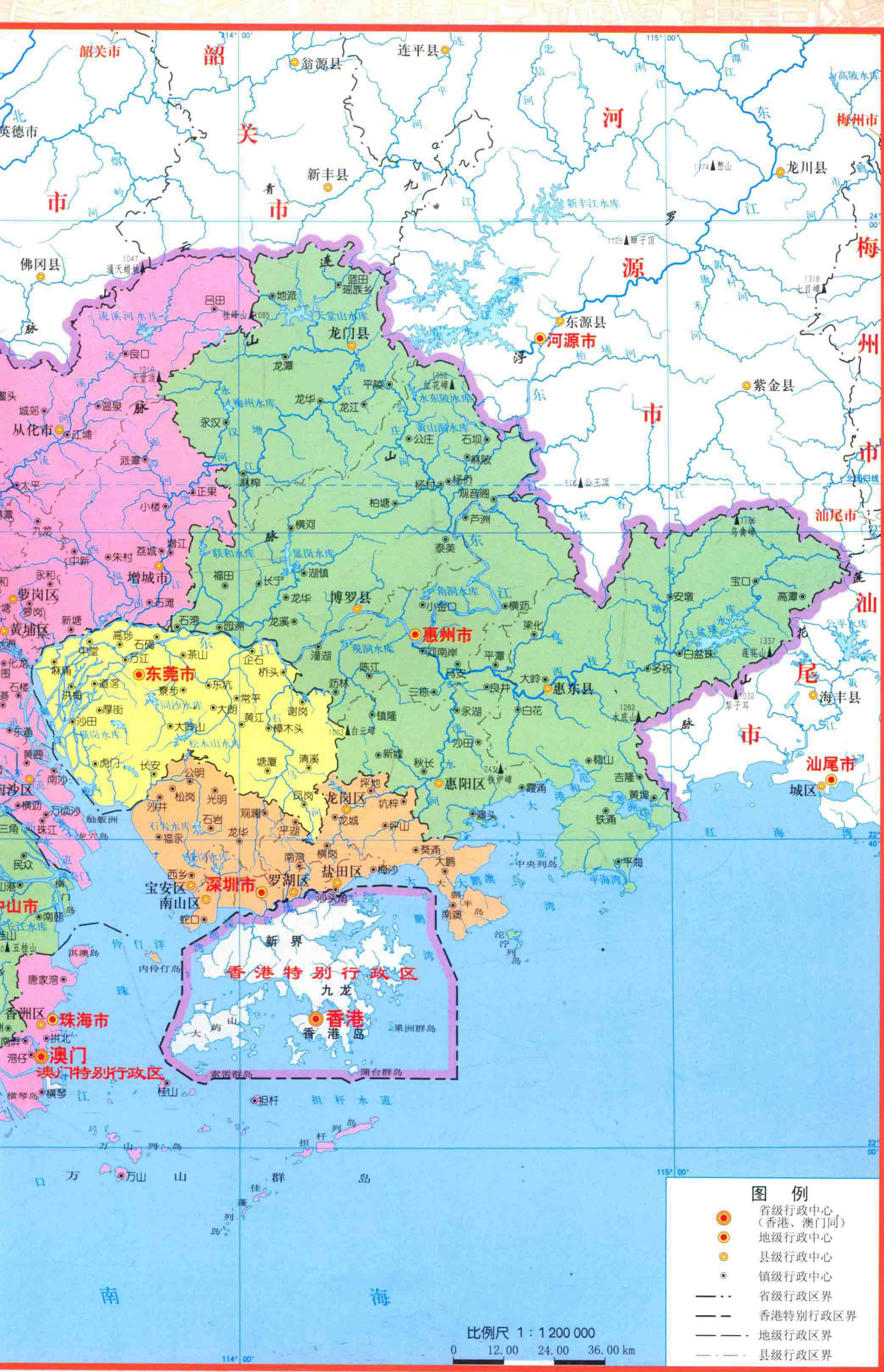
| | |
|---------------|---------|
| 广州中心城区（西） | 114-115 |
| 广州中心城区（东） | 116-117 |
| 花都中心城区 番禺中心城区 | 118-119 |
| 南沙中心城区 萝岗中心城区 | 120-121 |
| 从化中心城区 增城中心城区 | 122-123 |
| 深圳中心城区（东） | 124-125 |
| 深圳中心城区（西） | 126-127 |
| 宝安中心城区 盐田中心城区 | 128-129 |
| 龙岗中心城区 | 130-131 |
| 珠海中心城区 | 132-133 |
| 佛山禅城、南海城区 | 134-135 |
| 佛山顺德城区（大良、容桂） | 136-137 |
| 惠州中心城区 | 138-139 |
| 东莞中心城区 | 140-141 |
| 常平中心城区 虎门中心城区 | |
| 松山湖科技产业园区 | 142-143 |
| 中山中心城区 | 144-145 |
| 小榄中心城区 | |
| 中山火炬高新技术开发区 | 146-147 |
| 江门中心城区 | 148-149 |
| 肇庆中心城区 | 150-151 |



图例

- 省级行政中心 (香港、澳门同)
- 地级行政中心
- 县级行政中心
- - - 省级行政区界
- - - 香港特别行政区界
- - - 地级行政区界





图例

- 省级行政中心 (香港、澳门同)
- 地级行政中心
- 县级行政中心
- 镇级行政中心
- 省级行政区界
- 香港特别行政区界
- 地级行政区界
- 县级行政区界

比例尺 1 : 1 200 000
0 12.00 24.00 36.00 km







图例

- **广州市** 省级行政中心 (香港、澳门同)
- **河源市** 地级市行政中心
- **凯里市** 州行政中心
- **化州市 东源** 县级行政中心
- 省级行政区范围线 (香港特别行政区同)
- 未建成 铁路
- 未建成 高速公路及名称
- 未建成 国道及其编号
- ✈ ⚓ 机场 港口
- 珠江三角洲地区
- 环珠江三角洲地区

比例尺 1 : 3 200 000

0 32.00 64.00 96.00 km

