


学习 改变未来
XUEXI GAIBIAN WEILAI

爱·迪·生·科·普·馆



ZHONGGUO DILI BAIKE

中国地理百科

走进美丽中国，纵览神州大地华美画卷！

主编 / 魏红霞

- 内容全面，通观九州风物
- 笔调生动，描绘壮美河山
- 图片精美，再现绚丽风光

全国名校
语文特级教师
隆重推荐

北京出版集团公司
北京教育出版社



学习 改变未来
XUEXI GAIBIAN WEILAI

爱·迪·生·科·普·馆



ZHONGGUO
DILI BAIKE
中国地理百科

主编/魏红霞

编者/熊小玲



北京出版集团公司
北京教育出版社

图书在版编目 (CIP) 数据

中国地理百科 / 魏红霞主编 . — 北京 : 北京教育出版社 ,
2015.1

(学习改变未来)

ISBN 978-7-5522-5143-2

I . ① 中 … II . ① 魏 … III . ① 地理 - 中国 - 青少年读物
IV . ① K92-49

中国版本图书馆 CIP 数据核字 (2014) 第 250223 号

学习改变未来

中国地理百科

主 编 / 魏红霞

*

北京出版集团公司 出版
北京教育出版社
(北京北三环中路 6 号)

邮政编码 : 100120

网址 : www.bph.com.cn

北京出版集团公司总发行
全国各地书店经销
北京朗翔印刷有限公司印刷

*

720mm × 960mm 16 开本 20 印张 280 千字
2015 年 1 月第 1 版 2015 年 4 月第 2 次印刷

ISBN 978-7-5522-5143-2

定价 : 19.80 元

版权所有 翻印必究

质量监督电话 : 13911108612 (010) 58572832 58572393

目录 CONTENTS


第一章 中国地理概况

边界疆域·····	2
地 貌·····	4
水 系·····	8
气 候·····	10
自然资源·····	12
政区划分·····	14
华夏民族·····	16



第二章 首善之区——北京市

地形特征·····	18	祖国心脏·····	20
气候和资源·····	19	皇家气象·····	22
		现代风貌·····	24
		京韵京味儿·····	25
		乡土大观·····	26
		名人掠影·····	28





第三章

京畿门户——天津市

地形特征·····	30	名人掠影·····	36
气候和资源·····	31	地理趣谈——金庸武侠中的名人与 名胜·····	37
历史弄堂·····	32		
别样风情·····	34		

第四章

燕赵大地——河北省

地形特征·····	40	民间艺术·····	47
气候和资源·····	41	舌尖美味·····	48
历史回响·····	42		
旅游画廊·····	43		
燕赵民俗·····	45		
慷慨之士·····	46		



第五章

塞外明珠——内蒙古自治区

地形特征·····	50	气候和资源·····	51
-----------	----	------------	----



大草原的沧桑历史	52	最美中国——最美湖泊	55
马背上的文化	54		


第六章 中国煤海——山西省

地形特征	58
气候和资源	59
晋地寻古	60
三晋民俗	62
名人掠影	64
晋商大院与平遥古城	65



第七章 林海雪原——黑龙江省

地形特征	68	气候和资源	69
		时光机的任意门	70
		别样风情笑神州	71
		旅游民俗	72
		舌尖美味	73
		北国风光	74



第八章 一山三水——吉林省

地形特征	76	气候和资源	77
------------	----	-------------	----



北国春城·····	78	乡土风味·····	82
旅游地图·····	79		

第九章 东方鲁尔——辽宁省

地形特征·····	84	美丽海滨·····	88
气候和资源·····	85	民俗与人文·····	90
历史的脚印·····	86	地理趣谈——警惕死亡陷阱·····	91

第十章 东方明珠——上海市

地形特征·····	94	上海风俗·····	100
气候和资源·····	95		
历史文化·····	96		
现代风貌·····	97		
名人故居·····	99		



第十一章 鱼米之乡——江苏省

地形特征·····	102	名人风采·····	108
气候和资源·····	103		
历史的遗迹·····	104		
江南名园·····	105		
江苏民俗·····	106		
别样风情·····	107		



第十二章 人间天堂——浙江省

地形特征·····	110	旅游画廊·····	114
气候和资源·····	111	浙江风俗·····	116
浙江古韵·····	112	最美中国——最美沙漠·····	117

第十三章 江淮胜地——安徽省



地形特征·····	120
气候和资源·····	121
徽地寻古·····	122
徽州之旅·····	124
舌尖美味·····	126



第十四章 东南侨乡——福建省

地形特征·····	128	闽地民居·····	132
气候和资源·····	129	福建风味·····	133
光影画廊·····	130	八闽风情·····	134

第十五章 革命摇篮——江西省

地形特征·····	136	乘着光影去旅行·····	139
气候和资源·····	137	风景这边独好·····	140
千年之叹·····	138	名人掠影·····	142

第十六章 齐鲁大地——山东省

地形特征·····	144	齐鲁风俗·····	148
气候和资源·····	145	地理趣谈——驴友入门全攻略·····	149
千年礼乐·····	146		
都市风貌·····	147		



第十七章 中原腹地——河南省

地形特征·····	152	古今风韵·····	155
气候和资源·····	153	中州风情·····	157
中华文明的摇篮·····	154	名人掠影·····	158

第十八章 千湖之省——湖北省

地形特征·····	160
气候和资源·····	161
超时空接触·····	162
风神俊秀话当下·····	163
旅游民俗·····	164
舌尖美味·····	166



第十九章 芙蓉潇湘——湖南省

地形特征·····	168	气候和资源·····	169
		古风今韵·····	170
		历史的天空·····	171
		旅游民俗·····	172
		湖湘名人·····	173
		最美中国——最美海岸·····	175





第二十章 百越之地——广东省

地形特征·····	178	现代风貌·····	181
气候和资源·····	179	岭南风俗·····	182
历史的痕迹·····	180	旅游画廊·····	184

第二十一章 八桂之乡——广西壮族自治区

地形特征·····	186
气候和资源·····	187
历史的脚印·····	188
旅游画廊·····	190
南国风情·····	192



第二十二章 天涯海角——海南省

地形特征·····	194
气候和资源·····	195
琼台怀古·····	196
度假天堂·····	198
南国风情·····	200
最美中国——最美乡村、古镇·····	201



第二十三章 山城雾都——重庆市



地形特征·····	204
气候和资源·····	204
历史弄堂·····	206
渝乡风情·····	208

第二十四章 天府之国——四川省

地形特征·····	210	美丽的童话世界·····	214
气候和资源·····	211	文化长廊·····	216
川乡蜀地话历史·····	212		

第二十五章 群山之省——贵州省

地形特征·····	218
气候和资源·····	219
旅游画廊·····	220
舌尖美味·····	222
黔乡风情·····	223



第二十六章 彩云之南——云南省

地形特征·····	226	气候和资源·····	227
-----------	-----	------------	-----



旅游画廊·····	228	名人掠影·····	234
滇南风情·····	231		

第二十七章 世界屋脊——西藏自治区

地形特征·····	236	最美中国——最美的10个世外 桃源·····	243
气候和资源·····	238		
历史长廊·····	239		
雪域风情·····	240		
旅游画廊·····	242		



第二十八章 三秦之地——陕西省



地形特征·····	246
气候和资源·····	247
旅游画廊·····	248
舌尖美味·····	252
陕北民俗·····	253

第二十九章 雍梁之地——甘肃省

地形特征·····	256	黄河古韵·····	260
气候和资源·····	257	河西走廊上的民俗与文化·····	262
西出阳关·····	258		

第三十章 江河源头——青海省

地形特征·····	264	青海风情·····	268
气候和资源·····	264	最美中国——飞舞的银河：最美瀑布·····	269
大美青海·····	266		

第三十一章 塞上江南——宁夏回族自治区

地形特征·····	272	西北风情·····	276
气候和资源·····	273	历史的遗迹·····	277
神秘之旅·····	274	旅游画廊·····	278
宁夏印象·····	275		

第三十二章 金玉之乡——新疆维吾尔自治区

地形特征·····	280
气候和资源·····	281
“丝绸之路”的前世今生·····	282
风物志·····	284



第三十三章 东方之珠——香港特别行政区

地形特征·····	286	休闲天地·····	288
气候和资源·····	287	旅游画廊·····	289



第三十四章 海上花园——澳门特别行政区

地形特征..... 292

气候和资源 293

小城大爱..... 294

旅游画廊..... 295



第三十五章 祖国宝岛——台湾省

地形特征..... 298 光辉岁月..... 300

气候和资源 299 宝岛风光..... 301



1

第一章

中国地理概况

【简称】 中国

【别称】 华夏、中华、神州、九州

【首都】 北京

【面积】 陆疆约960万平方千米，海疆约470万平方千米

【行政区划】 23个省、5个自治区、4个直辖市、2个特别行政区

【地形】 地势西高东低，地形复杂多样，山地、高原和丘陵约占全国总面积的2/3，盆地和平原约占1/3

【气候】 气候复杂多样，从南到北跨热带、亚热带、暖温带、中温带、寒温带等气候带

【民族】 56个民族

【风景名胜】 故宫博物院、八达岭长城、泰山、秦始皇陵兵马俑等

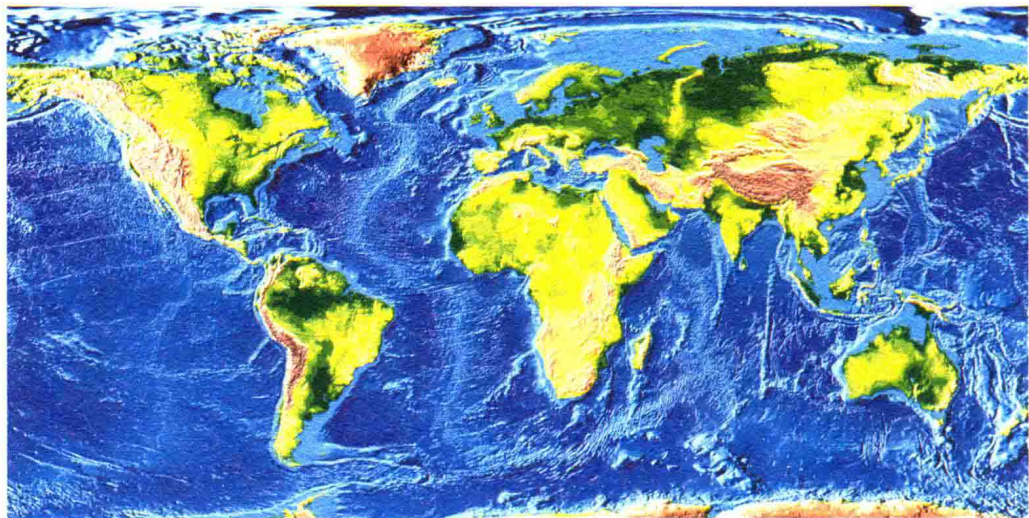


边界疆域



▶▶ BIANJIE JIANGYU

在地球这个美丽的蓝色星球上，有一个神奇的国度，她昂首站立于全球最大的陆地（亚欧大陆）上，她就是我们伟大的祖国——中国！



中国的疆域

如果说地球是一颗熠熠发光的宝石，那么中国绝对是这颗宝石上重要的一部分。她色彩绚丽地装点着亚欧大陆的东部，夜以继日地倾听着来自太平洋的海浪的歌声。

中国占据着“璀璨宝石”的一部分，光陆地面积就有约960万平方千米，在世界各国中，仅次于俄罗斯、加拿大，居第三位，差不多同整个欧洲的面积相等。



帕米尔高原