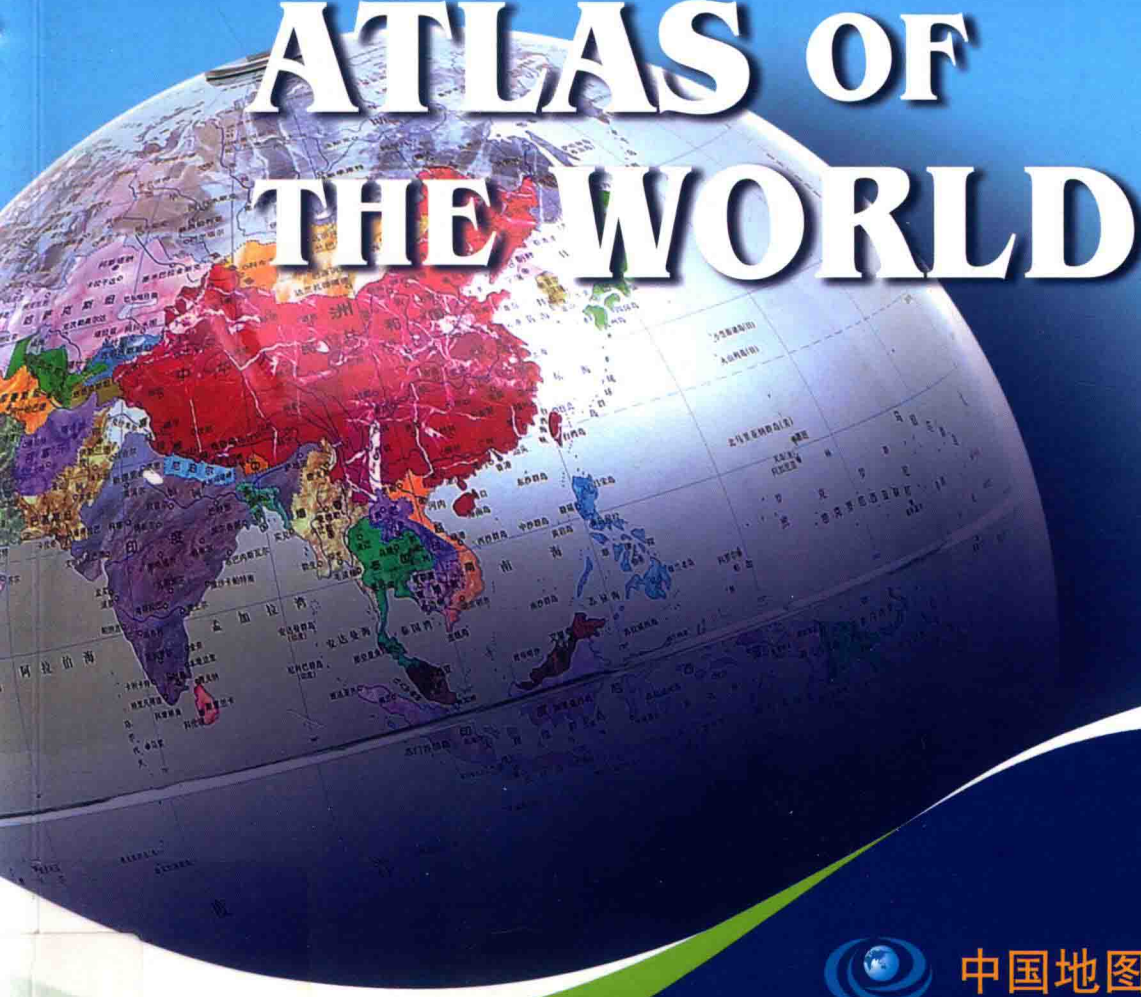


大字版

世界 地图集

ATLAS OF
THE WORLD



中国地图出版社

世界地图集

ATLAS OF THE WORLD



中国地图出版社

图书在版编目(CIP)数据

中国地图集·世界地图集 = Atals of China, Atals of the World : 大字版 / 杜秀荣, 李安强, 晋淑兰编著. -- 北京 : 中国地图出版社, 2011.12

ISBN 978-7-5031-5903-9

I. ①中… II. ①杜… ②李… ③晋… III. ①地图集—中国②世界地图—地图集 IV. ①K992②K991

中国版本图书馆CIP数据核字(2011)第237664号

世界地图集

出版发行	中国地图出版社		
社 址	北京市西城区白纸坊西街3号	邮政编码	100054
网 址	www.sinomaps.com		
印 刷	北京盛通印刷股份有限公司	经 销	新华书店
成品规格	210mm×297mm	印 张	15
版 次	2012年1月第1版	印 次	2012年1月北京第1次印刷
印 数	001-800	定 价	128.00元(套)
书 号	ISBN 978-7-5031-5903-9/K·3561		
审 图 号	GS(2011)58号		

本图集上中国国界线系按照中国地图出版社1989年出版的1:400万《中华人民共和国地形图》绘制如有印装质量问题,请与我社发行部(010-83060870)联系;如反馈图书信息,请与本图集责任编辑(010-83060894)联系。

编辑说明

全国老龄工作委员会办公室发布的研究报告指出,中国 1999 年进入了老龄社会,目前是世界上老年人口最多的国家,占全球老年人口总量的五分之一。随着我国人民生活水平的提高,对外交往日益频繁,为了满足中、老年人全面、快速、准确地了解世界各国的政治、经济、社会、自然概况的需求,我们编制了易于阅读的大字版《世界地图集》,供中、老年朋友及广大读者学习世界地理、了解国际形势、进行国际交往时使用。大字版《世界地图集》,不但字体较一般参考图大,而且内容各要素间关系清晰,色调淡雅柔和,视觉效果好,特别适合中、老年朋友阅读。

本图集由序图、洲图、地区图、分国图、城市图和文字说明组成。

1. 序图包括太阳系和地球、世界全图、世界地形、世界交通和世界时区 5 幅图。
2. 洲图包括亚洲、欧洲、非洲、大洋洲、北美洲和南美洲政区图 6 幅,北冰洋、南极洲 2 幅。
3. 地区图包括东南亚、西亚、地中海和加勒比海等重要地区,共有 4 幅。
4. 分国图是本图集的主体部分,以较详细的内容表示了世界各国的地理要素,包括国名、国界、首都、居民点、一级政区、交通、水文、地貌等,分国图共 55 幅。
5. 城市图表示世界上主要国家的首都和大城市,含 60 多个城市。
6. 文字说明介绍了各国家的国旗、面积、人口、民族、语言、宗教、行政区划、首都、国庆、货币、历史、自然、经济和集锦等内容。

本图集内容涉及面广、信息量大、现势性强,因编者能力所限,错误和疏漏之处在所难免,敬请广大读者及中老年朋友批评指正。

编者

目 录

2-3	太阳系 地球 Solar System The Earth	
4-5	世界地形 World Relief	1 : 100 000 000
6-7	世界国家和地区 Countries and Regions of the World	1 : 88 000 000
8-9	世界交通 World Communications	1 : 108 500 000
10-11	世界时区 World Time Zones	1 : 113 000 000
<hr/>		
12-13	亚洲 Asia	1 : 37 000 000
14-15	中华人民共和国 People's Republic of China	1 : 16 000 000
16-17	中国东部 Eastern China	1 : 8 750 000
18	环渤海地区 Bo Hai Coastal Region	1 : 2 900 000
19	沪宁杭地区 Shanghai-Nanjing-Hangzhou Region	1 : 1 650 000
20	珠江三角洲 Zhujiang Delta	1 : 1 350 000
21	成渝地区 Chengdu-Chongqing Region	1 : 1 650 000
22-23	朝鲜 韩国 D.P.R.Korea R.O.Korea	1 : 2 850 000
24	蒙古 Mongolia	1 : 9 500 000
25	本州岛中部 Central Honshū	1 : 2 300 000
26-27	日本 Japan	1 : 5 200 000
28-29	东南亚地区 Southeast Asia	1 : 20 000 000
30-31	越南 老挝 柬埔寨 Viet Nam Laos Cambodia	1 : 4 200 000
32-33	缅甸 泰国 Myanmar Thailand	1 : 6 000 000
34-35	马来西亚 文莱 新加坡 印度尼西亚 东帝汶 Malaysia Brunei Singapore Indonesia East Timor	1 : 8 000 000, 1 : 600 000, 1 : 14 000 000
36	菲律宾 Philippines	1 : 7 100 000
37	尼泊尔 不丹 孟加拉国 Nepal Bhutan Bangladesh	1 : 5 900 000
38-39	印度 斯里兰卡 马尔代夫 India Sri Lanka Maldives	1 : 11 500 000
40	巴基斯坦 Pakistan	1 : 8 000 000
41	阿富汗 Afghanistan	1 : 5 300 000
42-43	哈萨克斯坦 乌兹别克斯坦 土库曼斯坦 吉尔吉斯斯坦 塔吉克斯坦 Kazakhstan Uzbekistan Turkmenistan Kyrgyzstan Tajikistan	1 : 8 500 000
44-45	西亚地区 West Asia	1 : 14 500 000
46-47	伊朗 Iran	1 : 6 500 000
48	格鲁吉亚 阿塞拜疆 亚美尼亚 Georgia Azerbaijan Armenia	1 : 3 550 000
49	伊拉克 科威特 Iraq Kuwait	1 : 5 300 000
50-51	沙特阿拉伯 巴林 卡塔尔 阿拉伯联合酋长国 阿曼 也门 Saudi Arabia Bahrain Qatar United Arab Emirates Oman Yemen	1 : 8 600 000
52-53	叙利亚 黎巴嫩 约旦 塞浦路斯 巴勒斯坦 以色列 Syria Lebanon Jordan Cyprus Palestine Israel	1 : 3 650 000
54-55	土耳其 Turkey	1 : 4 300 000
<hr/>		
56-57	欧洲 Europe	1 : 17 000 000
58-59	挪威 瑞典 芬兰 冰岛 Norway Sweden Finland Iceland	1 : 5 400 000
60	丹麦 法罗群岛 Denmark Faroe Islands	1 : 1 580 000, 1 : 5 000 000
61	爱沙尼亚 拉脱维亚 立陶宛 白俄罗斯 Estonia Latvia Lithuania Belarus	1 : 4 000 000
62-63	乌克兰 摩尔多瓦 Ukraine Moldova	1 : 3 450 000
64-65	俄罗斯 Russia	1 : 20 500 000
66-67	俄罗斯西部 Western Russia	1 : 8 840 000
68-69	德国 Germany	1 : 2 500 000

目 录

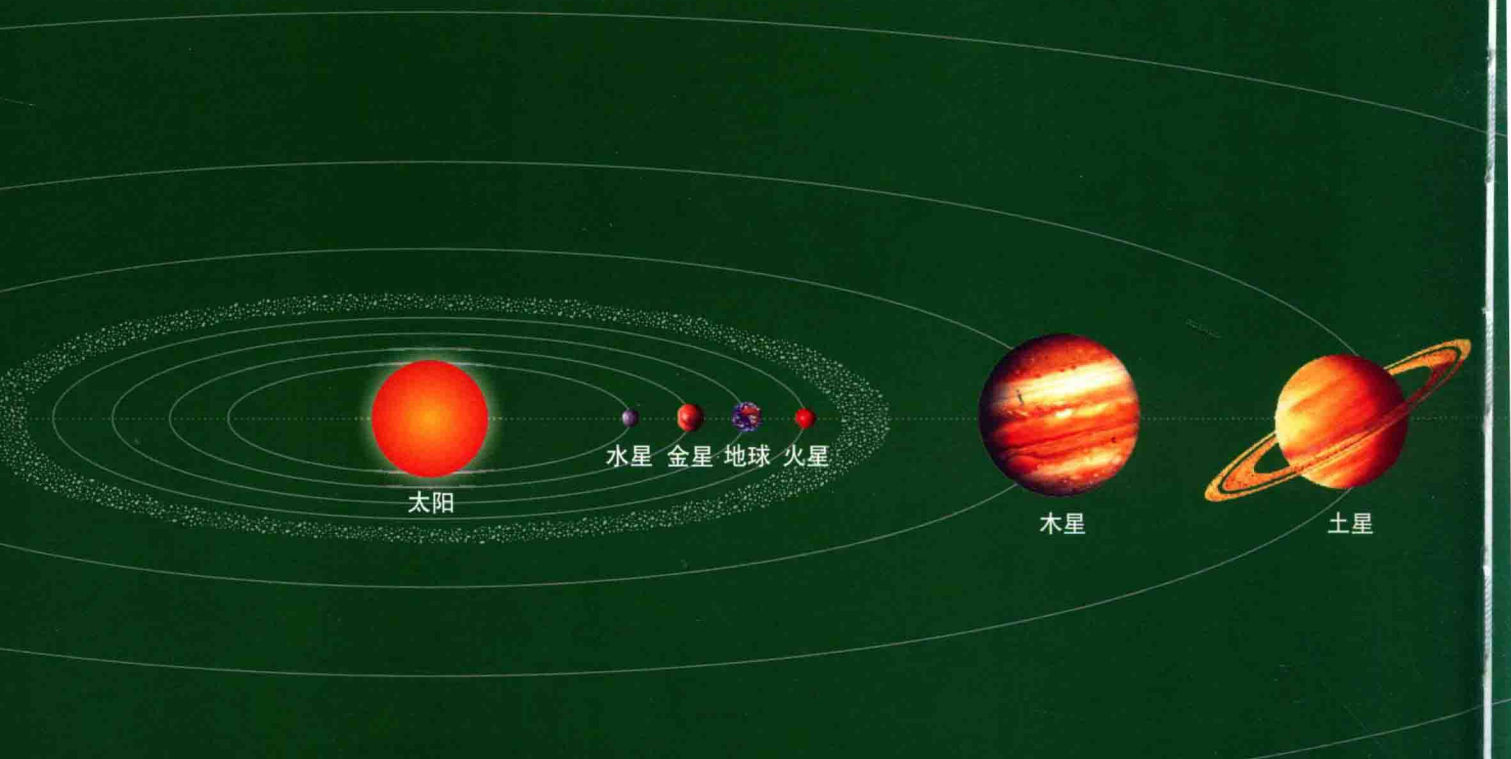
70-71	波兰 捷克 斯洛伐克 匈牙利 Poland Czech Republic Slovakia Hungary	1 : 3 300 000
72	罗马尼亚 保加利亚 Romania Bulgaria	1 : 3 950 000
73	希腊 阿尔巴尼亚 Greece Albania	1 : 4 300 000, 1 : 2 800 000
74-75	斯洛文尼亚 克罗地亚 波斯尼亚和黑塞哥维那 塞尔维亚 黑山 马其顿 Slovenia Croatia Bosnia and Herzegovina Serbia Montenegro Macedonia	1 : 2 600 000
76-77	英国 爱尔兰 United Kingdom Ireland	1 : 3 340 000
78	荷兰 比利时 卢森堡 Netherlands Belgium Luxembourg	1 : 1 850 000
79	西班牙 葡萄牙 安道尔 Spain Portugal Andorra	1 : 4 750 000
80-81	法国 摩纳哥 France Monaco	1 : 3 500 000
82	瑞士 列支敦士登 奥地利 Switzerland Liechtenstein Austria	1 : 3 080 000
83	意大利 圣马力诺 梵蒂冈 马耳他 Italy San Marino Vatican City Malta	1 : 5 100 000
84-85	地中海地区 Mediterranean Countries	1 : 10 700 000
<hr/>		
86-87	非洲 Africa	1 : 30 000 000
88	埃及 Egypt	1 : 6 400 000
89	苏丹 Sudan	1 : 9 350 000
90-91	阿尔及利亚 摩洛哥 突尼斯 利比亚 Algeria Morocco Tunisia Libya	1 : 9 800 000
92-93	西非诸国 West Africa Countries	1 : 9 440 000
94-95	尼日尔 尼日利亚 乍得 中非 喀麦隆 赤道几内亚 Niger Nigeria Chad Central Africa Cameroon Equatorial Guinea	1 : 9 530 000
96-97	东非诸国 East Africa Countries	1 : 9 340 000
98-99	加蓬 刚果 刚果民主共和国 安哥拉 赞比亚 圣多美和普林西比 Gabon Congo D.R.Congo Angola Zambia Sao Tome and Principe	1 : 10 200 000
100-101	马拉维 莫桑比克 科摩罗 马达加斯加 塞舌尔 毛里求斯 留尼汪 Malawi Mozambique Comoros Madagascar Seychelles Mauritius Réunion	1 : 8 300 000
102-103	纳米比亚 博茨瓦纳 津巴布韦 南非 斯威士兰 莱索托 Namibia Botswana Zimbabwe South Africa Swaziland Lesotho	1 : 8 450 000
<hr/>		
104-105	大洋洲 Oceania	1 : 34 000 000
106-107	澳大利亚 Australia	1 : 13 400 000
108	巴布亚新几内亚 所罗门群岛 Papua New Guinea Solomon Is.	
109	新西兰 New Zealand	1 : 5 800 000
110-111	太平洋主要岛屿 Primary Islands of Pacific Ocean	
<hr/>		
112-113	北美洲 North America	1 : 30 000 000
114-115	加拿大 格陵兰 Canada Greenland	1 : 15 300 000, 1 : 25 000 000
116-117	美国 United States	1 : 12 800 000
118-119	美国东部 Eastern United States	1 : 8 400 000

世界地图集

ATLAS OF THE WORLD



中国地图出版社



地球自转产生昼夜更替

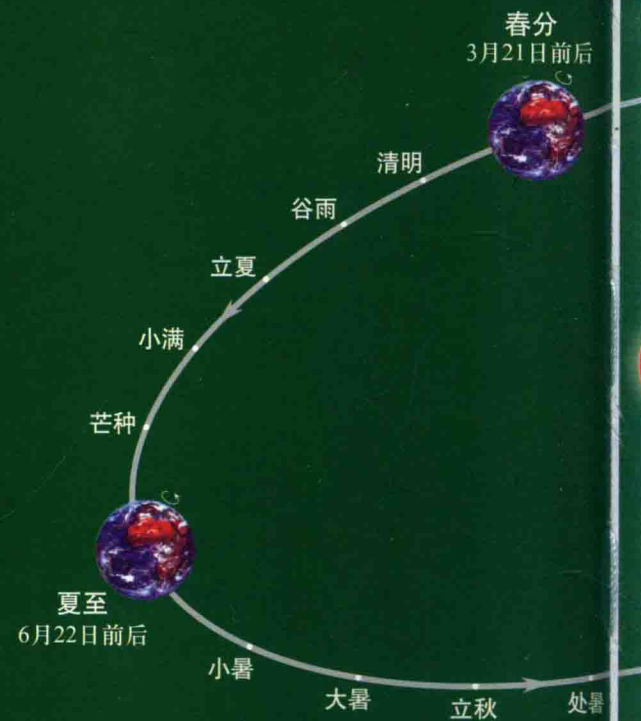


北半球夏至日昼夜长短



地球的公转和四季的形成

二分、二至均相对北半球而言



夏至和冬至晨昏线切于极圈

天王星

海王星

太阳系由太阳、8颗大行星、66颗卫星以及无数颗小行星、彗星和陨星组成。太阳系的8颗大行星分别是：水星、金星、地球、火星、木星、土星、天王星、海王星。离太阳较近的水星、金星、地球和火星称为类地行星。它们的

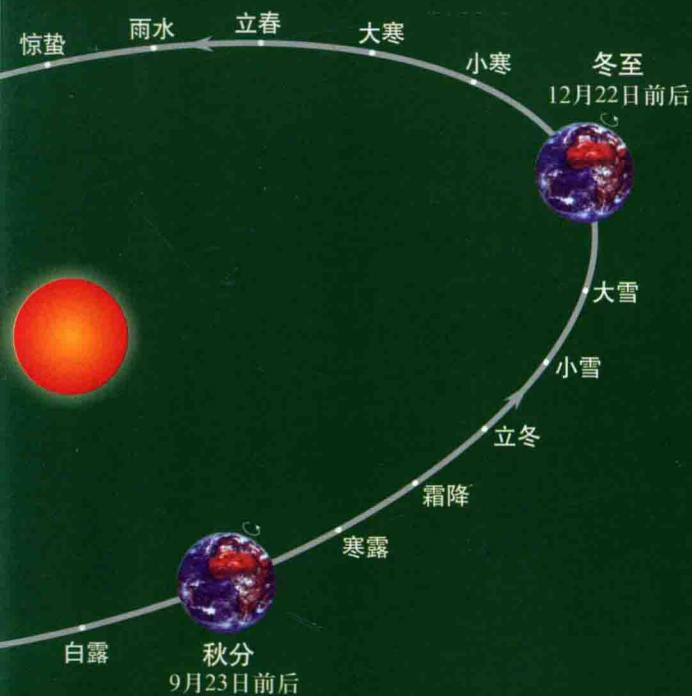
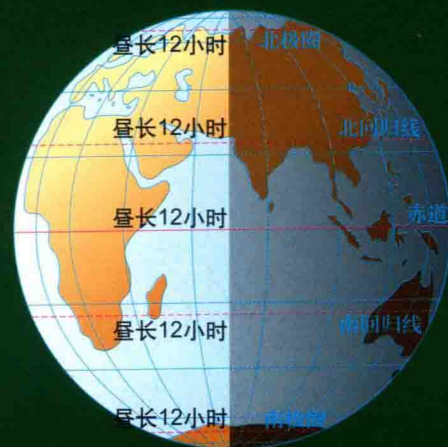
共同特征是密度大，体积小，自转慢，卫星少，具有固体外壳。离太阳较远的木星、土星、天王星和海王星称为类木行星。它们都有很厚的大气圈，并都具有与类地行星相似的固体内核。在火星与木星之间有100万颗以

上的小行星。这些小行星可能是由位置界于火星与木星之间的某一颗行星碎裂而成的，又可能是一些未能聚积成为统一行星的石质碎块。彗星是由石块和冰组成的小天体。陨星存在于行星之间，成分是石质或者铁质。

北半球冬至日昼夜长短



北半球春秋分日昼夜长短



春分和秋分晨昏线通过极点

世界地形 WORLD RELIEF





世界各国和地区 COUNTRIES AND REGIONS OF THE WORLD



1. 爱沙尼亚 2. 拉脱维亚 3. 丹麦 4. 立陶宛 5. 俄罗斯 6. 荷兰 7. 比利时 8. 卢森堡 9. 捷克 10. 列支敦士登 11. 瑞士 12. 奥地利 13. 斯洛伐克
14. 匈牙利 15. 斯洛文尼亚 16. 克罗地亚 17. 摩纳哥 18. 圣马力诺 19. 波斯尼亚和黑塞哥维那 20. 塞尔维亚 21. 安道尔 22. 梵蒂冈 23. 黑山
24. 阿尔巴尼亚 25. 马其顿 26. 摩尔多瓦 27. 保加利亚 28. 格鲁吉亚 29. 亚美尼亚 30. 阿塞拜疆 31. 塔吉克斯坦 32. 吉尔吉斯斯坦

世界交通 WORLD COMMUNICATIONS



— 航空线 (千米) - - - 航海线 (海里)

世界主要机场

机 场	国 家	机 场	国 家	机 场	国 家
北京首都国际机场	中 国	伦敦希思罗机场	英 国	芝加哥奥黑尔国际机场	美 国
香港国际机场	中 国	曼彻斯特机场	英 国	纽约约翰·肯尼迪国际机场	美 国
上海浦东国际机场	中 国	巴黎夏尔·戴高乐机场	法 国	纽约纽瓦克国际机场	美 国
首尔机场	韩 国	巴黎奥利机场	法 国	亚特兰大机场	美 国
东京羽田国际机场	日 本	阿姆斯特丹斯希普霍尔机场	荷 兰	洛杉矶国际机场	美 国
新东京成田国际机场	日 本	布鲁塞尔国际机场	比 利 时	费城国际机场	美 国
大阪国际机场	日 本	维也纳国际机场	奥 地 利	休斯敦国际机场	美 国
曼谷机场	泰 国	马德里巴拉哈斯机场	西 班 牙	达拉斯-沃思堡国际机场	美 国
吉隆坡机场	马 来 西 亚	苏黎世机场	瑞 士	圣弗朗西斯科(旧金山)国际机场	美 国
新加坡樟宜国际机场	新 加 坡	罗马达·芬奇机场	意 大 利	波士顿洛根国际机场	美 国
德里英迪拉·甘地国际机场	印 度	开罗国际机场	埃 及	西雅图-塔科马国际机场	美 国
哥本哈根卡斯特鲁普机场	丹 麦	悉尼金斯福德·史密斯机场	澳 大 利 亚	火奴鲁鲁(檀香山)国际机场	美 国
莫斯科谢列梅捷沃机场	俄 罗 斯	多伦多国际机场	加 拿 大	墨西哥城机场	墨 西 哥
法兰克福国际机场	德 国	华盛顿国家机场	美 国	里约热内卢加利昂国际机场	巴 西



世界主要港口

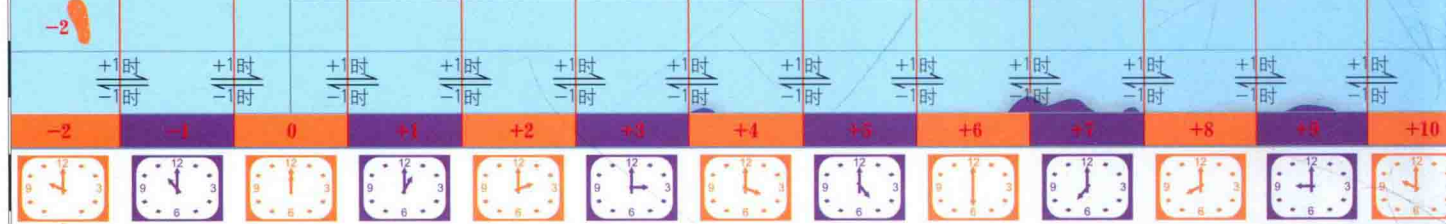
港口	国家	港口	国家	港口	国家	港口	国家
大连	中国	釜山	韩国	南安普敦	英国	墨尔本	澳大利亚
秦皇岛	中国	仁川	韩国	米尔福德港	英国	弗里曼特尔	澳大利亚
天津新港	中国	马尼拉	菲律宾	利物浦	英国	纽卡斯尔	澳大利亚
青岛	中国	泗水	印尼	格拉斯哥	英国	蒙特利尔	加拿大
上海	中国	新加坡	新加坡	马赛	法国	温哥华	加拿大
广州	中国	加尔各答	印度	勒阿弗尔	法国	纽约	美国
高雄	中国	也门	也门	敦刻尔克	法国	费城	美国
香港	中国	亚喀巴	约旦	安特卫普	比利时	坦帕	美国
千叶	日本	圣彼得堡	俄罗斯	鹿特丹	荷兰	新奥尔良	美国
东京	日本	纳霍德卡	俄罗斯	热那亚	意大利	休斯敦	美国
横滨	日本	文茨皮尔斯	拉脱维亚	塔兰托	意大利	长滩	美国
名古屋	日本	敖德萨	乌克兰	的里雅斯特	意大利	洛杉矶	美国
大阪	日本	汉堡	德国	塞得港	埃及	圣弗朗西斯科	美国
神户	日本	不来梅港	德国	德班	南非	桑托斯	巴西
北九州	日本	伦敦	英国	悉尼	澳大利亚	里约热内卢	巴西

比例尺 一亿零八百五十分之一
0 1085 2170 3255 4340 5425km

世界时区 WORLD TIME ZONES



注：“+”表示东时区，“-”表示西时区
 图内数字表示各国实际采用的标准时—法定时
 下缘所注数字表示理论时区
 钟面表示不同理论时区在格林尼治平时为正午时的区时



北京(0:00时)与世界部分城市时刻对照和时差表

城市名称	与北京的时间对照	与北京的时差(小时)	城市名称	与北京的时间对照	与北京的时差(小时)	城市名称	与北京的时间对照	与北京的时差(小时)
香港	0:00	0	惠灵顿	4:00	+4	哈瓦那	11:00	-13
新加坡	0:00	0	火奴鲁鲁(檀香山)	6:00	-18	巴拿马城	11:00	-13
马尼拉	0:00	0	帕皮提	6:00	-18	利马	11:00	-13
珀斯	0:00	0	阿克雷奇	7:00	-17	加拉加斯	12:00	-12
乌兰巴托	0:00	0	温哥华	8:00	-16	西班牙港	12:00	-12
首尔	1:00	+1	洛杉矶	8:00	-16	圣地亚哥	12:00	-12
东京	1:00	+1	芝加哥	10:00	-14	累西腓	13:00	-11
阿加尼亚	2:00	+2	墨西哥城	10:00	-14	里约热内卢	13:00	-11
悉尼	2:00	+2	蒙特利尔	11:00	-13	布宜诺斯艾利斯	13:00	-11
苏瓦	4:00	+4	纽约	11:00	-13	雷克雅未克	16:00	-8



城市名称	与北京的时间对照	与北京的时差(小时)	城市名称	与北京的时间对照	与北京的时差(小时)	城市名称	与北京的时间对照	与北京的时差(小时)
都柏林	16:00	-8	罗马	17:00	-7	开普敦	18:00	-6
伦敦	16:00	-8	阿尔及尔	17:00	-7	巴格达	19:00	-5
里斯本	16:00	-8	拉各斯	17:00	-7	亚丁	19:00	-5
拉斯帕尔马斯	16:00	-8	布拉柴维尔	17:00	-7	内罗毕	19:00	-5
达喀尔	16:00	-8	摩尔曼斯克	19:00	-5	卡拉奇	21:00	-3
斯德哥尔摩	17:00	-7	莫斯科	19:00	-5	孟买	21:30	-2:30
哥本哈根	17:00	-7	布加勒斯特	18:00	-6	科伦坡	21:30	-2:30
柏林	17:00	-7	开罗	18:00	-6	达卡	22:00	-2
巴黎	17:00	-7	喀土穆	18:00	-6	曼谷	23:00	-1
日内瓦	17:00	-7	约翰内斯堡	18:00	-6	雅加达	23:00	-1

比例尺 一亿一千三百万分之一

0 1130 2260 3390 4520 5650km