





目击者旅游指南

澳大利亚



做道听途说者，不如做**目击者**





www.dk.com
www.dkchina.com

项目策划: 高 瑞
责任编辑: 朱轶佳
吴博雅
责任印制: 冯冬青

图书在版编目(CIP)数据

澳大利亚 / 英国DK公司著; 梁传祝译. — 2版. —
北京: 中国旅游出版社, 2015.3
(目击者旅游指南)
书名原文: DK eyewitness travel guide: Australia
ISBN 978-7-5032-5118-4

I. ①澳… II. ①英… ②梁… III. ①旅游指南—澳
大利亚 IV. ①K961.19

中国版本图书馆CIP数据核字(2014)第274092号

北京市版权局著作权合同登记号: 图字: 01-2007-0753
本书插图系原文原图

书 名: 澳大利亚

原 著: DK 公司

译 者: 梁传祝

出版发行: 中国旅游出版社

(北京建国门内大街甲9号 邮编: 100005)

http://www.cttp.net.cn E-mail:cttp@cnta.gov.cn

营销中心电话: 010-85166503

排 版: 北京中文天地文化艺术有限公司

经 销: 全国各地新华书店

印 刷: 北京华联印刷有限公司

版 次: 2009年1月第1版

2015年3月第2版第1次印刷

开 本: 889毫米×1194毫米 1/32

印 张: 18.75

字 数: 873千

定 价: 116.00元

I S B N 978-7-5032-5118-4

版权所有 翻印必究

指定销售区域: 中华人民共和国——不包括香港、澳门、台湾地区

Original title: Eyewitness Travel Guide: Australia

Compilation Copyright © 1998, 2012 Dorling Kindersley Limited, London,
A penguin Company.

《目击者旅游指南》责任说明

编者所做的一切努力都是为了确保这本即将付梓印刷的指南能够跟上时代变化。然而,某些细节如电话号码、开放时间、价格、美术馆活动安排和旅游资讯还是有可能发生变化。对由于使用本书以及第三方网站上的任何信息所产生的后果,出版商概不负责;出版商也不能保证这本书内的任何网站地址是准确的旅游信息来源。我们高度重视读者的意见和建议,请致信: travelguides@dk.com

目录

如何使用本书 6

澳大利亚概览


走进澳大利亚 10

地图上的澳大利亚 14

澳大利亚风情 16

澳大利亚的季节与节庆 40

澳大利亚历史 46



悉尼塔龙加动物园中的长颈鹿

悉尼

悉尼概览 62

岩石区与环形码头 74

市中心与达令港 86

皇家植物园与领地公园 104

国王十字区、达令赫斯特
与帕丁顿区 116

悉尼的交通 128

悉尼城市地图 148



新南威尔士南部海岸的本·博伊德国家公园

新南威尔士州与 首都领地

新南威尔士州与首都领
地概览 158

蓝山及其周边景区 164

南部海岸与雪山 182

堪培拉及其周边景区 190

昆士兰州

昆士兰州概览 210

布里斯班 218

汤斯维尔南部 234

昆士兰州北部和内陆地区 248

北领地

北领地概览 260

达尔文与顶端地带 266

红土中心 278

西澳大利亚州

西澳大利亚州概览 292

珀斯与西南部地区 298

珀斯北部与金伯利 320

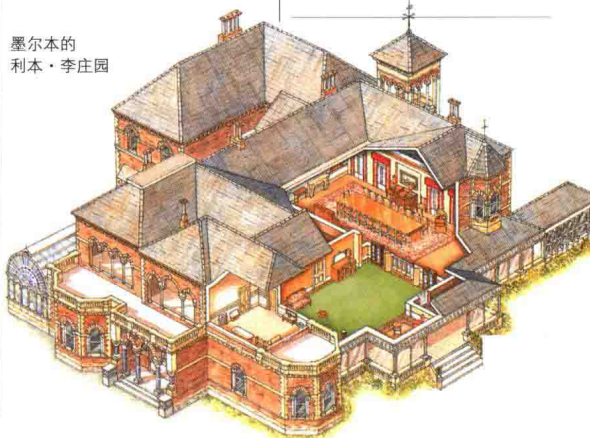
南澳大利亚州

南澳大利亚州概览 334

阿德莱德与
东南部地区 340

约克半岛与艾尔半岛以及
南澳大利亚州内陆地区 358

墨尔本的
利本·李庄园



维多利亚州

维多利亚州概览 372

墨尔本 380

维多利亚州西部地区 422

维多利亚州东部地区 438

塔斯马尼亚州

塔斯马尼亚州概览 454

塔斯马尼亚州 456

游客指南

住宿信息 474

餐饮信息 518

购物信息 564

特色假期和户外活动 566

游客须知

实用信息 572

旅行信息 582



目击者旅游指南

澳大利亚





目击者旅游指南

澳大利亚



中国旅游出版社





项目策划: 高 瑞
责任编辑: 朱轶佳
吴博雅
责任印制: 冯冬青

图书在版编目(CIP)数据
澳大利亚 / 英国DK公司著; 梁传祝译. -- 2版. --
北京: 中国旅游出版社, 2015.3
(目击者旅游指南)
书名原文: DK eyewitness travel guide: Australia
ISBN 978-7-5032-5118-4

I. ①澳… II. ①梁… ②梁… III. ①旅游指南-澳
大利亚 IV. ①K961.19

中国版本图书馆CIP数据核字(2014)第274092号

北京市版权局著作权合同登记号: 图字: 01-2007-0753
本书插图系原文原图

书 名: 澳大利亚

原 著: DK 公司
译 者: 梁传祝
出版发行: 中国旅游出版社
(北京建国门内大街甲9号 邮编: 100005)
<http://www.cttp.net.cn> E-mail: cttp@enta.gov.cn
营销中心电话: 010-85166503

排 版: 北京中文天地文化艺术有限公司
经 销: 全国各地新华书店
印 刷: 北京华联印刷有限公司
版 次: 2009年1月第1版
2015年3月第2版第1次印刷

开 本: 889毫米×1194毫米 1/32
印 张: 18.75
字 数: 873千
定 价: 116.00元

I S B N 978-7-5032-5118-4

版权所有 翻印必究

指定销售区域: 中华人民共和国——不包括香港、澳门、台湾地区

Original title: Eyewitness Travel Guide: Australia
Compilation Copyright © 1998, 2012 Dorling Kindersley Limited, London,
A penguin Company.

《目击者旅游指南》责任说明

编者所做的一切努力都是为了确保这本即将付梓印刷的指南能够跟上时代变化。然而, 某些细节如电话号码、开放时间、价格、美术馆活动安排和旅游资讯还是有可能发生变化。对由于使用本书以及第三方网站上的任何信息所产生的后果, 出版商概不负责; 出版商也不能保证这本书内的任何网站地址是准确的旅游信息来源。我们高度重视读者的意见和建议, 请致信: travelguides@dk.com

目录

如何使用本书 6

澳大利亚概览


走进澳大利亚 10

地图上的澳大利亚 14

澳大利亚风情 16

澳大利亚的季节与节庆 40

澳大利亚历史 46



悉尼塔龙加动物园中的长颈鹿

悉尼

悉尼概览 62

岩石区与环形码头 74

市中心与达令港 86

皇家植物园与领地公园 104

国王十字区、达令赫斯特
与帕丁顿区 116

悉尼的交通 128

悉尼城市地图 148



新南威尔士南部海岸的本·博伊德国家公园

新南威尔士州与 首都领地

新南威尔士州与首都领
地概览 158

蓝山及其周边景区 164

南部海岸与雪山 182

堪培拉及其周边景区 190

昆士兰州

昆士兰州概览 210

布里斯班 218

汤斯维尔南部 234

昆士兰州北部和内陆地区 248

北领地

北领地概览 260

达尔文与顶端地带 266

红土中心 278

西澳大利亚州

西澳大利亚州概览 292

珀斯与西南部地区 298

珀斯北部与金伯利 320

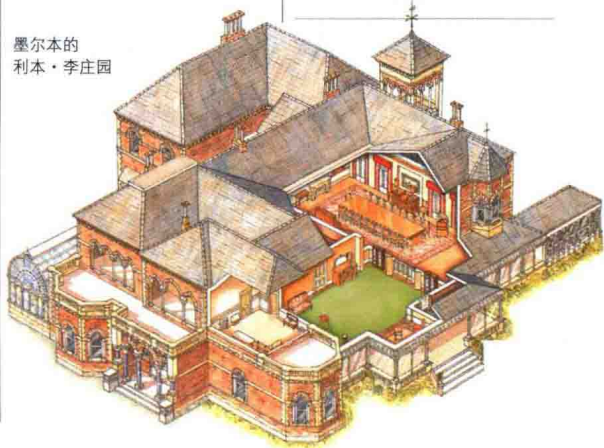
南澳大利亚州

南澳大利亚州概览 334

阿德莱德与
东南部地区 340

约克半岛与艾尔半岛以及
南澳大利亚州内陆地区 358

墨尔本的
利本·李庄园



维多利亚州

维多利亚州概览 372

墨尔本 380

维多利亚州西部地区 422

维多利亚州东部地区 438

塔斯马尼亚州

塔斯马尼亚州概览 454

塔斯马尼亚州 456

游客指南

住宿信息 474

餐饮信息 518

购物信息 564

特色假期和户外活动 566

游客须知

实用信息 572

旅行信息 582

如何使用本书

使用本书，你可以从澳大利亚之旅中享受到最大的乐趣。“澳大利亚概览”一章在描绘澳大利亚的风貌时结合了各个地区的历史和文化背景。全书按照不同地区共分17章，例如将“悉尼”单列1章，在介绍重要景点时，不但辅以地图、图片和说明性

的文字，同时也对当地的特色进行了详细的介绍。“游客指南”一章提供了关于餐馆、酒店、购物和娱乐等方面的建议。“游客须知”一章介绍了在澳大利亚境内旅游的各种小贴士。在介绍悉尼、墨尔本和布里斯班等大城市时，也有专门的“实用信息”部分。

悉尼

悉尼市中心分为4个观光区。每个观光区单独成章，首先罗列出该区域内的旅游景点。所有的景点都有编号，并且在区域地图上进行了标注。根据地图中的数字编号，可以很轻松地在一篇文章中找到各旅游景点的信息。

景点一览分类列出历史街道和建筑、博物馆和画廊、公园和花园等。

与悉尼有关的所有页面都有一个拇指大小的橘黄色标志。

2 街区地图

每个观光区都提供鸟瞰图。

步行游览的推荐线路包罗了本区域内有趣味的各条街道，用红色标出。



1 区域地图

将区域内的各旅游景点用数字编号。市中心的旅游景点也会显示在悉尼城市地图中（见148~155页）。墨尔本也有城市地图（见414~421页）。

定位地图显示了你所处的位置与市中心其他地区的位置关系。



用星星符号标示的是一些不容错过的景点。

3 详细信息

悉尼的所有重要景点都进行详细介绍，并提供了地址、电话、开放时间等实用信息。信息栏中所有标志的含义可在封底勒口处找到。



阿德莱德与东南部地区

介绍

这部分内容介绍了每个地区的风景、历史及特色，告诉你数百年来该地区的发展历程，以及它们如今向游客提供的旅游项目。

1 介绍

这部分内容介绍了每个地区的风景、历史及特色，告诉你数百年来该地区的发展历程，以及它们如今向游客提供的旅游项目。

澳大利亚各区

除悉尼外，本书将澳大利亚划分为16个地区，进行分区介绍。每章开始都有一张“区域地图”，并将最值得游览的城镇和景点在地图上进行了编号标注。

探索阿德莱德与东南部地区

探索阿德莱德与东南部地区

阿德莱德是南澳大利亚州的首府，也是澳大利亚最美丽的城市之一。它位于阿德莱德湾畔，拥有迷人的自然风光和悠久的历史。从古老的葡萄酒产区到现代化的城市建筑，阿德莱德应有尽有。探索阿德莱德与东南部地区，你将体验到澳大利亚最迷人的自然风光和历史文化。

澳大利亚各个地区可以通过不同的颜色标志迅速查找，各地区的颜色标志请参阅封面内页。

2 地区地图

地图中显示了该地区的主要街道，并用插图对整个地图进行介绍。有趣的景点都进行了数字编号，此外还有一些游览该地区时能用到的小贴士。

3 详细信息

所有重要城镇以及值得一游的景点都进行详细介绍，按照其在地区地图中编号的顺序。每个城镇或城市的重要建筑和其他景点也有详细介绍。

墨尔本国家植物园 Melbourne National Park

墨尔本国家植物园是墨尔本最大的植物园，也是澳大利亚最大的植物园之一。它拥有超过1000种植物，是墨尔本最受欢迎的旅游景点之一。

墨尔本大教堂 Melbourne Cathedral

墨尔本大教堂是墨尔本最大的天主教堂，也是澳大利亚最大的天主教堂之一。它拥有悠久的历史，是墨尔本的重要地标之一。

墨尔本野生动物保护区 Melbourne Wildlife Sanctuary

墨尔本野生动物保护区是墨尔本最大的野生动物保护区，也是澳大利亚最大的野生动物保护区之一。它拥有各种珍稀野生动物，是墨尔本最受欢迎的旅游景点之一。

墨尔本博物馆 Melbourne Museum

墨尔本博物馆是墨尔本最大的博物馆，也是澳大利亚最大的博物馆之一。它拥有悠久的历史，是墨尔本的重要地标之一。

墨尔本艺术画廊 Melbourne Art Gallery

墨尔本艺术画廊是墨尔本最大的艺术画廊，也是澳大利亚最大的艺术画廊之一。它拥有各种珍稀艺术品，是墨尔本最受欢迎的旅游景点之一。

墨尔本皇家植物园 Melbourne Royal Botanic Gardens

墨尔本皇家植物园是墨尔本最大的皇家植物园，也是澳大利亚最大的皇家植物园之一。它拥有悠久的历史，是墨尔本的重要地标之一。

墨尔本皇家动物园 Melbourne Zoo

墨尔本皇家动物园是墨尔本最大的皇家动物园，也是澳大利亚最大的皇家动物园之一。它拥有各种珍稀野生动物，是墨尔本最受欢迎的旅游景点之一。

墨尔本皇家植物园 Melbourne Royal Botanic Gardens

墨尔本皇家植物园是墨尔本最大的皇家植物园，也是澳大利亚最大的皇家植物园之一。它拥有悠久的历史，是墨尔本的重要地标之一。

墨尔本皇家动物园 Melbourne Zoo

墨尔本皇家动物园是墨尔本最大的皇家动物园，也是澳大利亚最大的皇家动物园之一。它拥有各种珍稀野生动物，是墨尔本最受欢迎的旅游景点之一。

艾尔弗雷德

艾尔弗雷德

艾尔弗雷德是墨尔本最著名的历史建筑之一，也是澳大利亚最著名的历史建筑之一。它拥有悠久的历史，是墨尔本的重要地标之一。本书将为你提供详细的建筑解构图，展示其内部结构和布局。

艾尔弗雷德建筑解构图

艾尔弗雷德建筑解构图展示了艾尔弗雷德的内部结构和布局。你可以清楚地看到各个房间的分布和连接方式。这对于了解这座建筑的历史和文化非常有帮助。

艾尔弗雷德建筑解构图

艾尔弗雷德建筑解构图展示了艾尔弗雷德的内部结构和布局。你可以清楚地看到各个房间的分布和连接方式。这对于了解这座建筑的历史和文化非常有帮助。

对于所有精华景点，游客备忘会提供帮助安排行程所需的实用信息。

4 澳大利亚的精华景点

将所有历史建筑进行解构，以展示其内部结构；博物馆和画廊都有用不同颜色标注的建筑平面图；国家公园备有地图供游客查询各种设施和游览路线。主要城镇都配有地图，在地图上标出景点并配有简明扼要的说明。

故事栏对某一主题对象展开更详尽的描述。





澳大利亚概览



走进澳大利亚 10~13

地图上的澳大利亚 14~15

澳大利亚风情 16~39

澳大利亚的季节与节庆 40~45

澳大利亚历史 46~59

走进澳大利亚

澳 大利亚拥有独特的历史和丰富多样的景色。长达18000千米的海岸线上有世界上最好的珊瑚礁、无边无际的白色沙滩、令人赞叹的热带岛屿和热闹非凡的冲浪海滩。而在其幅员辽阔的内陆地区，有广袤的红色沙漠、古老的澳大利亚土著居



澳大利亚土著的项鍊

民遗址、山峰和葡萄园。无论是体验扣人心弦的户外冒险，品味轻松休闲的沙滩文化，还是品尝世界上最好的美味佳肴和美酒，都令人难以抉择。本书将会详细介绍澳大利亚各地区最吸引人的旅游胜地，帮助你制订旅行计划，使你在旅行中体会到最多的乐趣。

悉尼

- 美丽的悉尼海港
- 悉尼歌剧院
- 历史上著名的岩石区
- 轻松休闲的海滩文化

悉尼是澳大利亚最大的城市，这里拥有大量的自然和人文景观。其中最著名的旅游胜地是**悉尼港**（见70~73页）。**悉尼歌剧院**（见84~85页）是世界建筑史上的经典之作，结合了不同文化背景下的多种艺术表现形式。在它附近就是历史文化浓厚的**岩石区**（见76~77页），这里是1788年英国第一支舰队登陆的地方。在东海岸有很多迷人的海滩，比如说**邦迪海滩**（见127页），这里是冲浪爱好者的聚集地，沙滩上的咖啡屋也是观赏风景的绝佳去处。




悉尼歌剧院，世界上最著名的建筑之一

蓝山及其周边景区

- 户外运动
- 猎人谷品酒宴会
- 史前蒙哥世界遗产地区

走出悉尼，来到凉爽的避暑胜地**蓝山**（见170~173页），从耸立于回声海角的三姐妹峰上，能欣赏到夺人心魄的全景，并且这里还适合开展如丛林徒步和攀岩等各种冒险活动。**猎人谷**（见174~175页）因出产高品质的葡萄酒而闻名世界，在当地的酒窖就能品尝到各种名贵的葡萄酒。从纽卡斯尔以北到昆士兰州间的海岸线上点缀着很多幽静的小镇。而喜欢参加派对的游客，应该前往**拜伦湾**（见178~179页）。从拜伦湾向西，游客可以在**蒙哥世界自然遗产保护区**（见



新南威尔士州富饶的猎人谷中葱翠的葡萄园

181页），感受到澳大利亚土著居民曾经在这片古老的土地上生存了4万年的厚重历史感。

南部海岸与雪山

- 令人愉悦的徒步旅行与骑行游线路
- 闲逛古董店
- 世界级的滑雪场

对于喜欢户外运动的游客来说，这里是个好去处。悉尼东南部的**皇家国家公园**（见186页）非常适合骑自行车、丛林穿越或乘坐悬挂式滑翔机旅行。再往南就是**南部高地**（见186~187页）风景如画的村庄。夏季，悉尼人喜欢到这里避暑，而冬季逛逛这里的古董商店也不错。**南部海岸**（见188~189页）的渔村深受垂钓客和家庭游客的喜欢。而**雪山**（见187页）则是世界级的滑雪场，在夏季还可以钓鲑鱼和骑马。

堪培拉及其周边景区

- 令人印象深刻的城市建筑
- 世界级的艺术和手工艺品
- 令人惊叹的荒野

堪培拉的生机勃勃源于建筑师沃尔特·拜力·格里芬和谐的城市整体设计。殖民地时期和本土的艺术及手工艺品，现陈列于世界级的**澳大利亚国家博物馆**（见205页）和**澳大利亚国家美术馆**（见202~203页）。在南部的**纳姆吉国家公园**（见207页），游客可以在雪山、河谷和土著岩石艺术区之间徒步旅行。



布里斯班龙柏考拉动物园内可爱的考拉

布里斯班

- 艺术和文化
- 异国情调的植物园
- 繁荣的南岸地区

布里斯班市内的**昆士兰文化中心**（见228~229页）集昆士兰州艺术馆、现代艺术馆、博物馆和艺术表演中心于一体。**布里斯班植物园**（见230页）内有异国药草、红树林和藤蔓植物。在**南岸地区**（见227页），有很多街头艺人、集市和咖啡馆。在**龙柏考拉动物园**还可以看到可爱的考拉（见230页）。



大堡礁，世界自然奇迹之一

汤斯维尔南部

- 宏伟的大堡礁
- 阳光和海滩
- 弗雷泽岛上巨大的沙丘

这片地区拥有很多令人叹为观止的自然景观，因此成为澳大利亚最值得旅游观光的地区之一。**大堡礁**（见212~217页）是世界上最大的珊瑚礁，任何梦想亲近热带鱼的游客一定不要错过这里。**阳光海岸**（见238~239页）正如它的名字一样，气候温暖宜人，景色优美。**弗雷泽岛**（见242页）是世界上最大的沙岛，岛上有热带雨林、湖泊和沙滩。

昆士兰州北部和内陆地区

- 凯恩斯的聚会
- 海岸雨林
- 辽阔的萨瓦纳海湾

凯恩斯（见254页）以聚会气氛热烈而出名，是游客探索**大堡礁**和**丹特里国家公园**（见253页）的出发点，公园内的热带雨林一直延伸到海边。**萨瓦纳海湾**（见256页）是一片无垠的盐地和平原，春天鸟类来到这里繁殖，成为观鸟者的天堂。驱车深入内地地区，体会**朗里奇**（见257页）小镇上澳大利亚农民的生活状态。

达尔文与顶端地带

- 卡卡杜国家公园内壮观的景色
- 古代澳大利亚土著居民的岩石文化
- 巴瑟斯特岛文化

达尔文（见270页）偏远的地理位置和移民历史使它具有多元文化和西部蛮荒的特色。**北领地博物馆和美术馆**（见273页）内展览着世界上最好的土著艺术收藏品。**卡卡杜国家公园**（见276页）是澳大利亚最特别的地方之一，岩石艺术是这里的特色景观，此外还有令人叹为观止的悬崖，雨季来临前还会出现奇特的雷雨天气。游客从达尔文当日往返**巴瑟斯特岛**（见274页），还可以参观岛上澳大利亚土著居民独特的传统生活方式。



卡卡杜国家公园中，澳大利亚土著居民在石器时代留于山洞中的壁画

红土中心

- 令人惊叹的乌鲁鲁巨石
- 春天里沙漠中的野花
- 骑骆驼冒险之旅

在这片广阔红色大地中心，有一个对澳大利亚土著居民具有重大意义的地方：**乌鲁鲁巨石**（见286~289页）。目睹如此广袤、神奇的红土大地，是澳大利亚之行最令人期待的一部分。春天是来此地参观的最好季节，雨后野花盛开，在沙漠上铺展开来，非常漂亮。**艾利斯斯普林斯**（见282~283页）是红土中心唯一的城市，可以在这里开展户外探险活动，比如穿越沙漠的**骆驼之旅**（见567页）。




西澳大利亚州珀斯海岸的冲浪运动

珀斯与西南部地区

- 独立之城珀斯
- 罗特尼斯特岛上的自行车运动
- 在玛格丽特河上冲浪

珀斯（见302~307页）是澳大利亚最偏僻的城市之一，但它也是一座现代化的大都市，这里有迷人的沙滩，很适合冲浪。在**罗特尼斯特岛**上，游客可以租自行车去探索风景如画的小峡谷，邂逅这里独特的动物短尾矮袋鼠。从珀斯可以方便地前往**弗里曼特尔**（见310~311页），这个著名的历史港口非常适合悠闲地喝




乌鲁鲁是澳大利亚的象征之一，也是澳大利亚土著居民的圣地

咖啡。往西南而行，就到达该地区最美丽的海岸城镇**玛格丽特河**（见314~315页），这里举行国际冲浪比赛。

珀斯北部地区与金伯利

- 非同一般的尖峰石阵
- 五光十色的宁格罗暗礁群
- 迷人的金伯利

偏远的西澳大利亚州拥有众多隐秘的宝藏。**楠邦国家公园**（见324页）的沙丘中耸立着怪石嶙峋的尖峰石阵。五光十色的**宁格罗暗礁群**（见328页）是潜水者们的天堂，在青绿色的海湾中游泳，可以观赏到各种海龟、鲨鱼和暗礁鱼类。春天是游览**金伯利**（见330页）最好的季节，这里既有广阔的沙漠也有幽静的深水溪谷。



南澳大利亚州艾尔半岛的沿海沙丘

阿德莱德与东南部地区

- 迷人的阿德莱德
- 巴罗萨谷的葡萄园
- 处女地袋鼠岛

阿德莱德（见344~347页）是一座优雅的“教堂之城”，也是一座现代化的国际大都市，美食餐馆生意兴隆。游客一定不能错过的是坐落于**巴罗萨谷**（见356~357页）起伏群山中世界一流的葡萄酒庄。**阿德莱德西南部的袋鼠岛**（见354页）是野生动物的天堂。**库荣国家公园**（见351页）中美丽的礁湖有沙丘的保护，免于南大洋的侵袭。

约克半岛与艾尔半岛以及南澳大利亚州内陆地区

- 品尝科芬湾牡蛎
- 步行于弗林德斯山脉
- 参观库伯佩迪的地下世界

艾尔半岛（见366页）上的**科芬湾国家公园**（见366~367页）出产澳大利亚顶级的牡蛎，春天，公园里是野花的海洋和鸟类的天堂。公园西边的悬崖是观赏鲸鱼的有利地点。在内陆地区，干旱的**弗林德斯山脉**（见369页）很受丛林徒步旅行者的喜爱。在**库伯佩迪**（见368页），人们住在地下房屋里躲避极端的气候。

墨尔本


- 植物的天堂
- 欧洲咖啡文化
- 世界各地的美食
- 著名的体育场馆

墨尔本(见380~421页)以其大面积的绿地、多元文化的生活方式和浓厚的运动传统而闻名。皇家植物园与国王领地公园(见398~399页)建于19世纪,在公园里漫步可以观赏到世界上最好的植物种群。墨尔本市内有几座著名的体育场馆,尤其是国际上久负盛名的板球圣殿墨尔本板球场(见397页)和国际网球比赛胜地墨尔本公园球场(见397页)。而来自欧洲、亚洲和中东地区的移民在这座城市经营着众多世界一流的餐馆,带来了生机勃勃的户外咖啡文化(见552~556页)。

维多利亚州西部地区

- 巴拉腊特的淘金热
- 惊险刺激的登山运动
- 在险峻的大洋路上行驶

19世纪,巴拉腊特(见434~435页)、本迪戈和莫尔登(见432页)等地的淘金热非常盛行,现在当地豪华的建筑物就是早期财富积累的见证。在西部崎岖的格兰扁国家公园(见427页),喜欢



墨尔本联邦广场中心的户外咖啡店(见402页)

爬山和丛林徒步旅行的游客可以疯狂地玩上一整天。明轮船在缓缓的墨累河(见430页)中航行,沿途经过斯旺希尔(见431页)等早期河畔城镇。沿河南下,可沿着大洋路(见428~429页)行驶,这条蜿蜒的海岸公路经过很多悬崖峭壁,在途中可俯瞰到著名的“十二门徒”景观。



菲利普岛上可爱的企鹅

维多利亚州东部地区

- 宏伟的亚拉谷
- 高山国家公园滑雪场
- 菲利普岛上的企鹅

维多利亚州东部密集分布着众多自然风光。亚拉谷(见443页)有澳大利亚最好的一些葡萄园。希尔斯维尔保护区(见443页)内生活着鸭嘴兽等一些濒临灭绝的物种。维多利亚州的高山国家公园(见448~449页)有世界一流的越野滑雪和山坡

滑雪场。宁静的菲利普岛(见442页)上生活着数以千计可爱的企鹅。威尔逊角国家公园(见444页)是一个景色秀丽的海岸公园,公园里阴暗的峡谷、隐蔽的沙滩和荒野,吸引了众多的游客。九十英里海滩(见444

页)是一连串连续的海滩和沙丘,水面平静;吉普斯兰湖(见445页)是澳大利亚最大的内陆湖;游客可以在这两个地方开展航行、钓鱼、露营和潜水等娱乐项目。

塔斯马尼亚州

- 历史名城霍巴特
- 阿瑟港监狱
- 富兰克林-戈登河上激流泛舟

美丽的霍巴特(见460~461页)是澳大利亚第二古老的城市。优美的河畔上有众多集市、咖啡馆、餐馆和娱乐场所。城市曾作为囚犯隔离区,这段不堪回首的历史现在封存于阿瑟港(见470~471页)的监狱中。摇篮山-圣克莱尔湖国家公园(见467页)很受丛林徒步旅行者的喜爱,大多数人会选择长途旅行去观赏原始的阿尔卑斯湖。富兰克林-戈登河国家公园(见468页)是一片未开发的野生地区,可以在这里激流泛舟。




塔斯马尼亚岛上极好的自然风光

地图上的澳大利亚

澳大利亚位于南半球，面积769.2万平方千米。其主要领土是一整片大陆，东濒太平洋，西邻印度洋。人口2262万，其中超过70%的居民都居住在气候宜人的海岸沿线。虽然堪培拉是澳大利亚的首都，但是澳大利亚最著名的城市是悉尼。塔斯马尼亚州位于一个海岛之上，它隔巴斯海峡与大陆相望，距离澳大利亚大陆南部海岸240千米。



东南亚与环太平洋地区



从悉尼对面的杰克逊港口的入海口处看到的城市全景