



广东国土资源

GUANGDONG GUOTU ZIYUAN NIANJIAN

年鉴

2000

广东省地图出版社

2 0 0 0

广东国土资源年鉴

广东国土资源年鉴编纂委员会 编

广东省地图出版社

图书在版编目(CIP)数据

广东国土资源年鉴. 2000/广东国土资源年鉴编纂委员会编. - 广州: 广东省地图出版社, 2001.2

ISBN 7-80522-653-9

I. 广… II. 广… III. 国土资源-资源管理-广东省-2000-年鉴 IV. F129.965-54

中国版本图书馆 CIP 数据核字(2001)第 05218 号

责任编辑:陈英杰

封面设计:邹战文

广东国土资源年鉴

编 者 《广东国土资源年鉴》编纂委员会

出版发行 广东省地图出版社

(广州市环市东路 468 号 邮编:510075)

印 刷 广东省地图出版社彩印厂

开 本 850×1168 毫米 1/16

印 张 24.25

字 数 660 千字

印 数 2000 册

版 次 2001 年 2 月第一版 2001 年 2 月第一次印刷

书 号 ISBN 7-80522-653-9/F·58

定 价 250 元

编 辑 说 明

一、《广东国土资源年鉴》系广东省国土资源厅主编的、反映年度本省国土资源利用变化以及本行业政务活动的史实记录，其前身《广东地政地产年鉴》自1996年起由广东省国土厅主编，每年编纂出版一次。根据机构改革后业务范围的调整，从2000年起更名为《广东国土资源年鉴》。

二、2000年的《广东国土资源年鉴》除了继续记述上一年度国土工作有关资料外，增加了地矿管理的有关内容。全书共设专辑、国土管理大事记、国土资源省情以及管理机构、土地规划、耕地保护与农地开发、建设用地与地产市场、地籍管理、国土法制、测绘与地名、矿产资源管理、科技教育职改宣传、各市国土资源管理、部门国土管理、统计资料、文献选编等共十三章。约66万字，并附照片153张，图表28幅。

三、本年鉴编排结构，为方便读者检索，采用章、节、目、段四个层次。不同层次的标题、字体、字号和版式设计均有明显的区别。其中全书出现最多的“目”一级标题，统一用黑体字加【】号表示。当“目”内容较多，文内则用楷体表示“段”一级标题。

四、本年鉴所用的统计数字，主体是国土部门内部统计数字，由于统计口径的差异，有的数字可能与政府统计部门数字不尽一致，公开使用时应以省统计局提供的《社会经济统计资料》的数字为准。

五、本年鉴的资料来源：全省性的资料，由厅机关各有关业务处室、厅属有关单位、社团提供；各市县（区）及部门资料，由各市县（区）国土资源管理部门及有关部门提供。国土资源年鉴编辑部负责全书资料的收集、整理及校核，广东省地图出版社印刷出版。在本年鉴编纂出版过程中，各级领导给予了关怀和支持，供稿、编校人员付出了辛勤劳动，借此深表谢意。本书的粗疏、错漏之处，敬请批评指正。

编 者

广东国土资源年鉴编纂委员会

顾问：李元 许德立 王先进 邹玉川 凌伯棠

主编：江东海

副主编：沈东流 沈彭 张新民 卢国盛 胡红兵

委员：(按姓氏笔划为序)

王卫民 方为民 宁其新 叶炳楷 刘业华 刘佳胜 刘爱民 刘润荣
卢国盛 江东海 江国瑞 吴静波 冯文光 沈东流 沈彭 李师
李维杰 李华庆 李楚平 李得军 何奕珊 陈军 陈守作 陈国标
陈醒钟 陈海军 汤发龙 邱岚 卓奎 杨俊波 郑茂 张新民
钟毅 俞向东 胡红兵 胡国和 高超 梁汝森 梁欣 梁柱成
黄秉常 郭大新 游启胜 蒋金波

广东国土资源年鉴编辑部

主任编辑：梁荫榕

副主任编辑：谢自力 黎天宏

编辑：(按姓氏笔划为序) 陈英杰 梁荫榕 谢自力 黎天宏

2000年广东国土资源年鉴主要撰稿人

(按姓氏笔划为序)

韦红 王功慧 王黎华 王瑞荣 王宁 王树锋 方文才 方汝芬 方继青 叶元逢
叶日应 刘清湖 刘伟均 刘石清 刘锋 刘捷渠 田昇 邓志华 卢毅 伍世强
朱石济 朱忠义 江淑生 江康德 冯永泉 冯日成 庄育辉 关文飏 麦金铨 余永泽
余阳辉 余志华 余国胜 李波 李智勇 李锦生 李景亮 李盛春 李茂祥 李振开
李冠雄 李兵 李华声 李明 邱毅 汤发龙 吴福明 吴卫平 吴泽其 吴俊材
庞世勤 苏德场 何颂文 陈英杰 陈强 陈梅英 陈建伟 陈先福 陈智醒 陈日礼
陈瑞容 陈和文 陈桂杰 陈艾 陈三强 陈斌 陈少波 施远志 周启文 林立
林奔红 林琳 罗挺秀 罗绮冬 邹庆先 贺明慧 张书学 张国雄 张奕盛 张颖
张红艺 张俊青 钟秀霞 钟宏可 钟志清 钟高声 钟志成 钟鉴平 杨昌牛 杨永耀
柯长禄 范集萌 范国敦 范回记 胡保联 郑先觉 郑锡省 郑志良 郑赞好 赵东航
欧伙仲 梁荫榕 梁毅 梁洪权 梁心 梁伟忠 梁桂新 梁泽洲 唐国良 夏登兵
涂永强 高加栅 莫宽 翁剑彪 骆小丹 袁记华 黄子浩 黄肇坤 黄友谊 戚李
郭军 温善强 温智强 曾庆刚 曾玉玺 游维标 傅振国 程国展 钱金勤 谭国运
谭绍志 谭青梅 谭幸民 蒋越红 潘继青 潘桂海 蔡景端 黎天宏 黎丽萍 薛龄
魏峰



国土资源管理实录



广东省行政区划统计表 (资料截止 1996年7月)

广州市	东山区 荔湾区 越秀区 海珠区 天河区 芳村区 白云区 黄埔区 番禺市 花都市 增城市 从化市	8区4市	肇庆市	端州区 鼎湖区 广宁县 怀集县 封开县 德庆县 高要市 四会市	2区2市 4县
韶关市	北江区 曲江 浈江区 曲江县 始兴县 南雄市 仁化县 翁源县 乳源瑶族自治县 新丰县 乐昌市	3区2市 5县 1自治区	惠州市	惠城区 博罗县 惠东县 龙门县 惠阳市	1区1市 3县
深圳市	罗湖区 福田区 南山区 宝安区 龙岗区	5区	梅州市	梅江区 梅县 大埔县 丰顺县 五华县 平远县 蕉岭县 兴宁市	1区1市 6县
珠海市	香洲区 斗门县	1区1县	汕尾市	城区 海丰县 陆丰市 陆河县	1区1市 2县
汕头市	达濠区 龙湖区 金园区 升平区 河浦区 南澳县 潮阳区 澄海市	5区2市 1县	河源市	源城区 紫金县 龙川县 连平县 和平县 东源县	1区5县
佛山市	禅城区 石湾区 顺德区 南海市 三水市 高明市	2区4市	阳江市	江城区 阳西县 阳东县 阳春市	1区1市 2县
江门市	蓬江区 江海区 台山市 新会市 开平市 鹤山市 恩平市	2区5市	清远市	清城区 佛冈县 阳山县 连山壮族瑶族自治县 连南瑶族自治县 清新县 英德市 连州市	1区2市 3县 2自治县
湛江市	赤坎区 霞山区 坡头区 麻章区 遂溪县 徐闻县 廉江市 吴川市 雷州市	4区3市 2县	东莞市		
茂名市	茂南区 信宜市 电白县 高州市 化州市	1区3市 1县	中山市		
			潮州市	湘桥区 潮安县 饶平县	1区2县
			揭阳市	榕城区 揭东县 揭西县 惠来县 普宁市	1区1市 3县
			云浮市	云城区 新兴县 郁南县 罗定市 云安县	1区1市 3县

注:全省辖 21 个市(地级), 33 个县级市, 43 个县, 3 个自治县, 42 个市辖区(县级)。东沙群岛属广东省管理。



广东行政区划图



注：图上界线的表示不作为行政区域界线争议的依据。



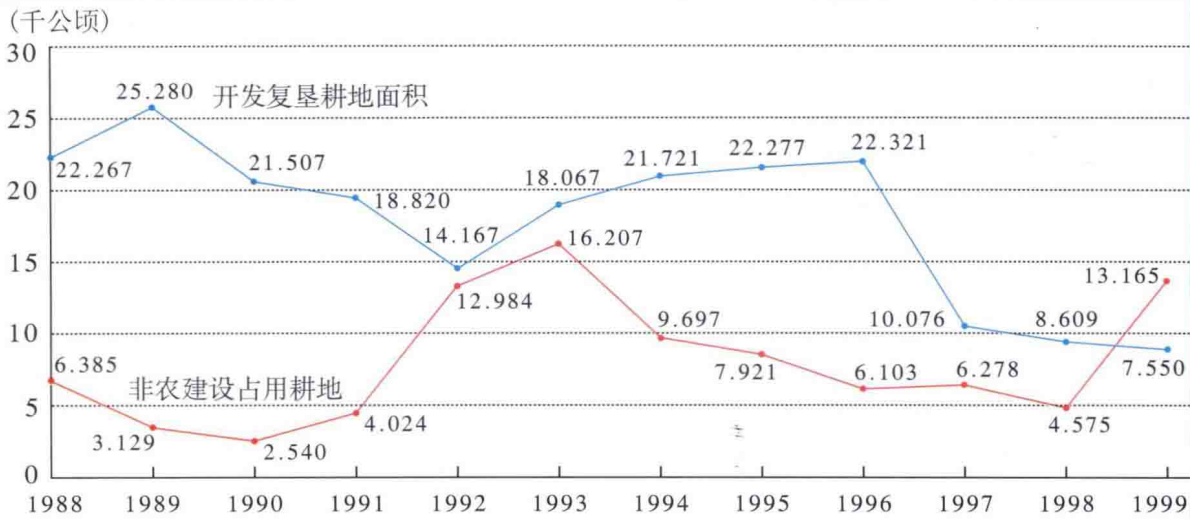
珠江三角洲卫星遥感影像图



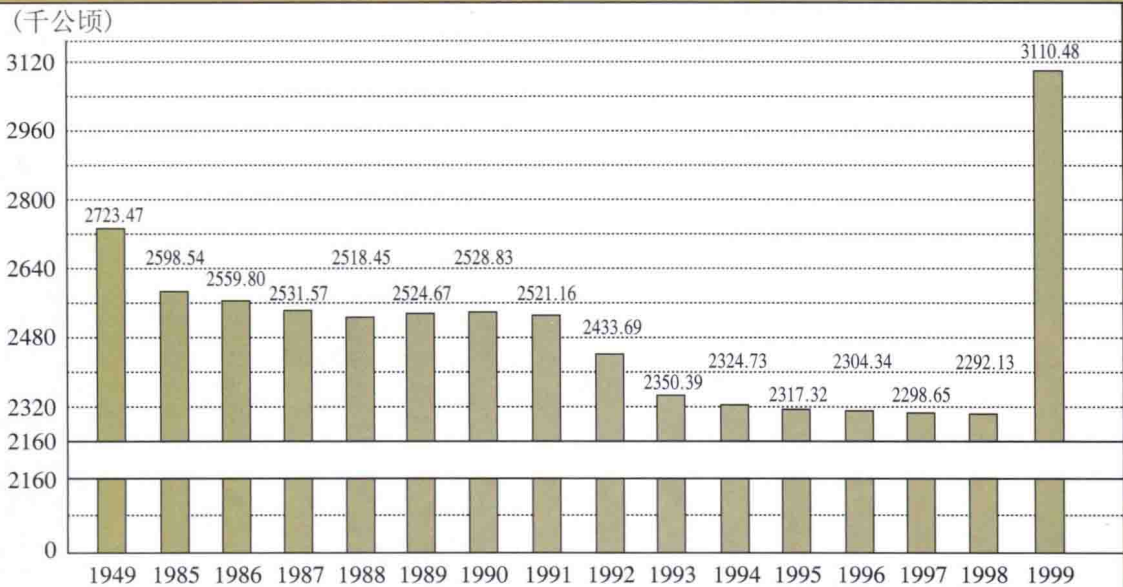
影像图说明：

广东省国土厅制作的广州、深圳、佛山等五个城市的土地利用多时相卫星遥感影像图，真实地录证了近年来上述城市扩建挤占耕地及大面积闲置丢荒土地的状况；1996年年底，国家土地局领导把其和另外12个城市的卫片图一道送进中南海，卫片反映的各地侵占耕地、丢荒土地的严重态势，引起中央领导的重视，为中央作出进一步保护耕地的决策提供了直观的科学依据。中央领导对用遥感技术手段进行土地利用动态监测给予了充分肯定。图中白色成片的图斑是填土未建的扩占土地，红色的是建成区。

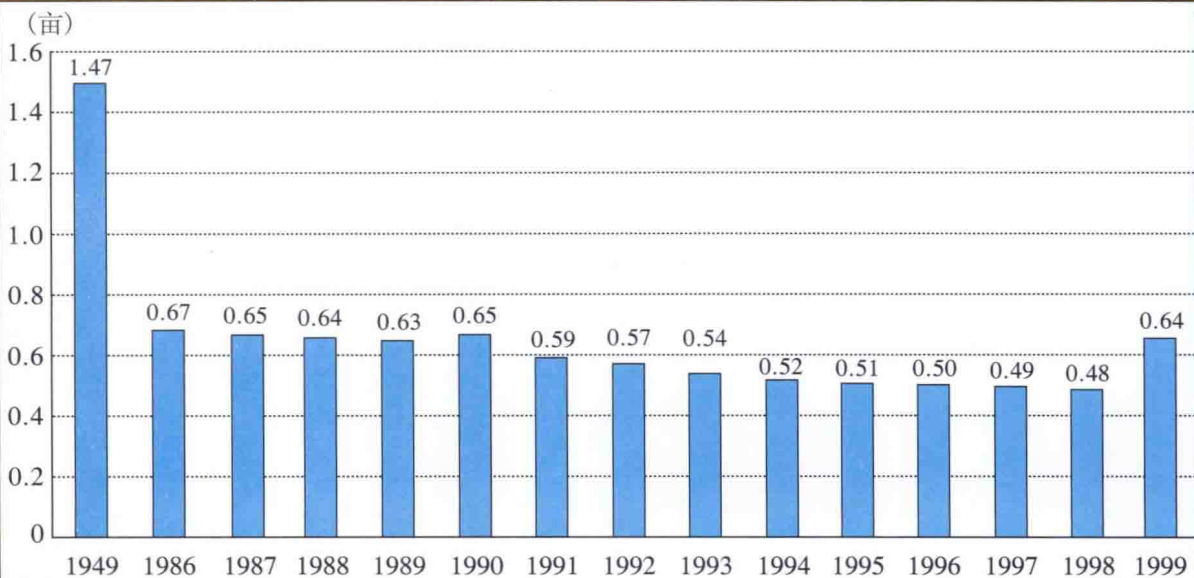
历年全省非农业建设占用耕地
与开发复垦耕地面积对比



历年全省耕地拥有量




历年人均占有耕地面积



1999年各市土地开发增加耕地与土地复垦增加耕地对比

单位：公顷



国家主要领导人 关心广东建设及国土管理



1999年6月29日，中共中央政治局常委、国家副主席胡锦涛在中共中央政治局委员、广东省委书记李长春，广东省委副书记、深圳市委书记张高丽的陪同下到深圳视察，了解深圳城市中心区建设情况。

(本页照片由深圳局供稿)



1999年，中共中央政治局常委、全国人大常委会委员长李鹏在中共中央政治局委员、广东省委书记李长春陪同下视察深圳。图为深圳市规划国土局刘佳胜局长介绍深圳城市中心区规划建设情况。



1999年2月18日，中共中央政治局常委、国务院总理朱镕基登临莲花山视察深圳。广东省委副书记、深圳市委书记张高丽，市长李子彬陪同并介绍了深圳城市中心区建设情况。

(本页照片由深圳局供稿)

国土资源部领导 在广东进行调研

1999年6月10日至16日，国土资源部周永康部长率依法行政调研组在我省开展调研并指导工作。在袁征厅长陪同下先后到了广州、番禺、深圳、中山、江门、台山等地。



国土资源部依法行政调研组在广州召开调研座谈会，欧广源副省长出席，袁征厅长作情况汇报。



周永康部长参观广东省国土厅基础地理信息中心时签名留念。



周永康部长在广东省副书记、广州市委书记黄华华的陪同下，参观广州市珠江新城的规划建设。

(本页照片由厅办公室提供)



周永康部长一行在“广东第一田”——台山市都斛镇万亩水稻高产示范田参观（左图，薛龄棠摄）并接受台山电视台记者采访（下图）。



（江门市局供稿）



周永康部长在江门市委书记钟阳胜陪同下，到江门市七五七地质大队调研。

（江门市局供稿）

省领导视察土地整理示范点——广新农业生态园



省人大常委会主任朱森林在高要市委书记伍星葵（中）、高要市国土局长吴叙生（左一）陪同下视察该市土地整理示范点广新农业生态园建设情况。

集土地整理示范、生态环保教育、农业观光、休闲度假于一体的综合场所——广新农业生态园。

