

湖南省
永州市地名彙



永州市人民政府編印

湖南省永州市地名录

HUNANSHENG YONGZHOU SHI DIMINGLU

(内部资料)

永州市人民政府编印

前 言

建国以来，随着社会的变革，城市的发展，行政区划的多次易动，新地名不断产生。特别是五十年代、六十年代末，由于历史的种种原因，社会上乱改地名之风极为盛行，既违背了历史习俗，又造成了地名混乱。遵照国务院、中国地名委员会和湖南省人民政府、省地名委员会有关地名工作文件的精神，1981年我们开展了地名普查，对全市新、老地名进行了全面的、系统的核实和标准化、规范化的处理，剔除了历史上遗留下来不合理的、含义不健康的地名，纠正了乱改的地名，解决了行政区划与当地地名不符及异地同名、一地多名、用字不当等问题，为建立地名档案提供了基础资料。这本地名录的编辑出版，正是我市地名普查的主要成果。

《永州市地名录》是一部地名工具书，也是我市建国以来一部较系统、较完备的地名史料。它为本市行政机关、地名管理机关实施行政管理和地名管理提供方便，同时为邮电通讯、交通运输、城乡建设、外贸旅游、测绘勘探等部门提供标准资料。

本地名录包括行政区划、居民点、自然村、街巷道路、名胜古迹、人工建筑、自然地理实体、企事业单位、地名工作文件汇编等七部分，共收集地名682条，绘制了《永州市地名图》、《永州市区图》，同时参考历史资料，重新绘制了《永州（古）城厢图》、《（古）潇湘图》、《（古）西山图》，刊载了名胜古迹、人工建筑、企事业单位等各类照片135张，书末还附有行政区划、居民点、自然村、街巷道路

新旧称谓对照表和各类地名统计表。为了满足各方面的需要，除分别编写有市、公社、办事处概况以外，对重要名胜古迹、人工建筑、自然地理实体，均在查阅史书方志、走访名老宿儒、进行实地勘察的基础上，作了较全面的文字介绍。

由于篇幅有限，本地名录汇集的并非永州市的全部地名，全市行政区划和市区范围只供参考，不作划界依据。书中各种国民经济数字以一九八二年底统计资料为准，人口数字以全国第三次人口普查数为准。

今后使用本市地名，均以地名录所定为依据，不得任意更改。如必须更名命名的，须分别报经市人民政府批准，方为有效。

《永州市地名录》的编辑出版，是在地区地名办的指导下，在市委、市政府的具体领导下进行的，并得到地、市有关部门和零陵、祁阳、蓝山等兄弟县的支持，零陵师专陈雁谷、龙震球、市一中阮愉、市二中李朝文等同志也给予了热情帮助，在此一并致谢。

编辑出版地名录，是一项新工作，限于我们的水平关系，错误之处，在所难免，敬请读者批评指正。

编者

一九八三年十一月

目 录

前 言	(1)
永州市地名图	
零陵行署概况	
永州市概况	(3)
古城厢图	
古潇湘图	
永州市区图	
永 州	(7)
永州市总体规划说明	(9)
行政区划、居民点、自然村	
城北街道办事处	
概 况	(10)
迴龙塔居委会	(11)
神仙岭居委会	(11)
徐家井居委会	(12)
司马塘居委会	(12)
前进街居委会	(13)
芝 山居委会	(14)
城南街道办事处	
概 况	(15)
七层坡居委会	(16)
大西门居委会	(16)
水晶巷居委会	(17)
小西门居委会	(17)

东门岭居委会	(18)
太平门居委会	(19)
城南路居委会	(19)

河西街道办事处

概 况	(21)
柳子街居委会	(22)
杨梓塘居委会	(23)
白蘋洲居委会	(23)
老渡口居委会	(24)

南津渡公社

概 况	(25)
南津渡大队	(26)
香零山大队	(27)
牛皮滩大队	(28)
大皮头大队	(29)
茆江桥大队	(29)
长股岭大队	(31)
仙神桥大队	(32)

朝 阳 公 社

概 况	(34)
东岳宫大队	(36)
桃 江大队	(37)
鹿 坪大队	(38)
纳 福大队	(39)
蒋家田大队	(40)
古木塘大队	(41)
杨梓塘大队	(43)
诸葛庙大队	(44)
荷叶塘大队	(45)
石伏塘大队	(46)
烟竹塘大队	(47)
青角井大队	(48)
大塘庙大队	(46)


双济桥大队	(50)
七里店公社	
概 况	(52)
日 升大队	(53)
向家湾大队	(54)
老埠头大队	(55)
烟竹铺大队	(57)
灵 峰大队	(58)
窗子塘大队	(59)
杨 塘大队	(60)
黄古山大队	(62)
麻 园大队	(62)
街 巷、道 路	(64)
名 胜 古 迹	(72)
人 工 建 筑	
概 况	(100)
地 名	(101)
自然地理实体	
概 况	(105)
地 名	(107)
企 事 业 单 位	
原种场概况	(113)
园艺场概况	(114)
地 名	(115)
照片专页	
湖南省人民政府文件(湘政函(82)3号)	(125)
湖南省人民政府文件(湘政函(83)20号)	(127)

零陵地区行政公署办公室文件(零署办发(81)67号)	(129)
永州市革命委员会文件(永镇革发(81)129号)	(131)
永州市人民政府文件(市政发(82)8号)	(133)
永州市人民政府文件(市政发(82)59号)	(137)
永州市新旧地名对照表	(139)
永州市各类地名统计表	(141)
永州市地名领导小组及工作人员名单	(142)
后 语	(144)


零陵地区行政公署

Línglíng Dìqū Xíngzhèng Gōngshǔ


一九四九年十月建立，为零陵专署。一九五三年八月并入湘南行署，一九五五年划归衡阳专署，一九六二年恢复零陵专署，一九六八年改称零陵地区革命委员会，一九八〇年更名为零陵地区行政公署。驻地永州。面积 3364.38 万亩（其中水田 359.2 万亩，旱土 84.11 万亩，山林地 2419.94 万亩，水面 121.22 万亩，其他 379.91 万亩），104849 户，4599579 人。辖零陵、祁阳、东安、双牌、道县、宁远、江华、江永、新田、兰山和永州市有 376 个公社（5014 个大队），64 个农林场，16 个城镇（128 个居委会）。以农为主，辅以工业和林业。主要土特产有香米、香菇、薄荷、黄花等。



零陵地区行政公署



中国共产党零陵地区委员会



中国共产党永州市委员会

永州市概况

永州市位于湖南省南部，东经 $111^{\circ}36'$ - $111^{\circ}40'$ ，北纬 $26^{\circ}9'$ - $26^{\circ}17'$ ，四周与零陵县毗连，东西宽10公里，南北长16.5公里，面积100.43平方公里，属零陵地区，辖城南、城北、河西三个办事处、十七个居委会和朝阳、七里店、南津渡三个公社、三十个大队，一个原种场，一个园艺场，共17637户，81206人（城市11381户，54026人），主要为汉族，其他民族有瑶、苗、壮、土家族共920人。市人民政府驻新街32号。

全境处丘陵地带，南高北低，标高在海拔90—209米之间，属亚热带气候，平均气温 17.8°C ，七月（1951年）最高气温 43.7°C ，一月（1977年）最低气温 -7°C ，年平均降雨量1414毫米，气候温和，雨量充沛。

永州市为零陵地区政治、经济、文化、交通中心，1949年10月至1979年3月属零陵县，先后称城关区、芝城镇、东风镇，1979年3月改为永州镇（县级镇），1982年元月经国务院批准建立永州市，以驻地永州命名。

抗日战争末期，永州市曾惨遭日寇践踏、轰炸，颓垣断瓦，满目荆榛。直至解放前夕，虽几经经营建造，仍然百业凋蔽，市场萧条，街巷狭窄，道路坎坷。残破不堪的永州城仅有几家糕点制作、弹花织布的手工作坊和一个窑业公司，基本上属于消费城镇，城市公用设施更是全然无有。解放以后，古城焕发了青春。初见繁荣时又遭匪特纵火，前进

街、正大街、钟楼街六百余户被焚毁一空，遍地焦砾，惨不忍睹。零陵大火，震惊全国。在党和政府的领导下，全市人民艰苦努力，迅速恢复了创伤。近年来，根据环境保护的要求和城市发展的需要，进行总体规划，市区不断扩展、延伸，兴建了一批公用和民用建筑，高楼鳞次栉比，街道平坦宽阔，林木夹道，绿荫丛丛，这些新的建筑体现了社会主义建设新成就，反映出当今永州市欣欣向荣的兴旺发达景象。

城区三个办事处呈“品”字形分布。城南区系历史古城，现为文化教育中心，其中文化教育设施密集，商业网点星罗棋布。城北区为全区公路交通咽喉，车水马龙，熙来攘往。河西区田畴交错，烟囱林立，既是新兴工业区域，又是名胜古迹荟萃之地。全市新建、扩建和改建的街巷共四十二条。主要街巷城北路由汽车站到零陵旅社分支，一为中山路，一为前进街—正大街—解放路—城南路，至南门口汇合，相互衔接成为南北干线。人民路、新街、太平路横贯东西，平行而过。河西的蕪阳路溯潇水而上，串通南北，柳子街、桥西路直穿东西。一九六九年建成的“东风大桥”，横跨潇水，将两岸城区连为一体。

工业迅速发展，商业日趋繁荣。现有中、小企业223家，职工11000人，产值1.2262亿元（含地区工厂产值），初步拥有造纸、印刷、纺织、皮革、羽绒、玻璃、塑料、卷烟、五金、建材、机械修配等轻工项目。商业网点1041个，职工3370人，个体商业452户，474人。七层坡、前进街、城北路设有农贸市场。一九八二年社会商品零售总额达4562万元，比81年增长了18.83%。

市政建设大大加强。旧日的麻石街道，现已全部改建水泥、沥青路面，长13公里，面积11万平方米。疏通和开辟下水道9400米。一九八一年在粮子岭兴建了日供水量3万吨的自来水厂，输水管道遍及全市，全长20000余米。一九八〇年辟建305亩地积的朝阳公园，已初具规模。一

九八一年建成的体育场、游泳池，八二年竣工的旱冰场，设备条件较为完备。

文教卫生面貌一新。现有大专院校3所，中专6所，中学7所，小学48所，在校学生19774人，教职员工1542人。电影院、剧院4个，观众座位5000多席。文化馆座落在市区中心，设有6个文化站和215个文化室、图书室。有科研单位2个，医疗卫生单位18个，病床918张，医务人员898人。

永州市为零陵地区水陆交通枢纽。公路除国道线衡（阳）桂（林）、零江（华）以外，还有黄（古山）太（平铺）、零新（宁）、零菱（角塘）、零郴（州）等主要干线沟通省内外各地，往北直达长沙，西南抵广西全州，西北至邵阳，东南到郴州。全区各县，均有客班车通达，开往冷水滩火车站的公共汽车，每日往返30车次，城内、城郊均设有汽车站和停车点。水路交通亦为方便，潇水由南绕北，环抱全境，湘江自西北角斜流入境，与潇水在蘋岛汇合北流，直泻洞庭。潇湘二水，四季通航。驰名省内外的东江木和楠竹，常年放运，在太平门、小西门等渡口、码头交易集散。

郊区三个公社是农副产品生产基地，水稻面积29982.66亩，一九八二年粮食总产量2292.2万斤，油茶林3398.21亩，年平均产油16.8万斤，特产“永州薄荷”，驰名中外，畅销港澳及南洋各国。八二年农业总产值817万元。南津渡公社为蔬菜基地，菜地面积2091.55亩，电力排灌面积占81.6%，年产蔬菜1000万斤，鲜鱼551担。

永州市自古以来，遍印迁客骚人足迹。唐代著名诗人元结作诗勒石，柳宗元谪居永州十年，《柳河东集》所有诗文，大都写于永州，尤以《永州八记》名传中外。草圣怀素在东山绿天庵以芭蕉叶当纸苦练书功，成就狂草，为艺苑千古奇葩。唐代散文家唐顺之、宋代大诗人黄庭

坚、汪藻、陈与义、杨万里、范成大，理学家周敦颐，明代地貌学家徐霞客以及清代大诗人兼书法家何绍基等都在这里留下游踪，给这座历史古城增添了光彩。

在革命历史上，永州市更有着光辉的一页。明崇祯十六年（1643）张献忠亲率农民起义军进入永州城，俘获桂、惠二藩全部家眷。清咸丰二年（1852年），洪秀全率太平军由广西经湖南下湖北时，屯军粮子岭两天。1859年春，石达开从江西南安进入湖南，连克郴州、宜章、桂阳，进围永州，进窥衡州、宝庆。1926年，中共零陵党小组在永州成立，不久建立了党支部，唐浩、舒翼、陈云等同志组织和领导农工运动，惩治大土豪黄朴、唐灵、蒋尚文。1934年，中国工农红军先遣部队由任弼时、王震、肖克同志领导的红六军一团，先行突围远征，佯攻永州城，俘敌20余人。昭昭史绩，千古流芳，永为全市人民缅怀、景仰！

永州市傍山依水，风景宜人，历史文物、名胜古迹甚多，有省级重点文物保护单位5处，市级文物保护单位21处。自唐以来享负盛名的朝阳岩和建于宋代的柳子庙、建于明代的迴龙塔、建于清代的文庙，均为全省重点文物保护单位，自古即为人们憩息、游览胜地。《永州八记》的旧址西山、钴鉞潭、西小丘、小石潭、石涧、石渠、袁家渴、小石城山和有名的永州八景——“蘋洲春涨”、“恩院风荷”、“淡岩秋月”、“愚溪眺雪”、“香零烟雨”、“山寺晚钟”、“绿天蕉影”、“朝阳旭日”的秀丽景色尤富诗情画意，虽然历尽沧桑，但风物犹存，仍为游人倾倒。

目前，全市人民正在党和政府的领导下，同心同德，为把永州市建设成为环境优美、文明整洁的轻工旅游城市，朝气蓬勃地朝前迈进，不久的将来，永州市将以更新更美的姿态雄踞湘南。

永 州

永州位于零陵地区中部，面积13平方公里，是一座具有2000多年历史的文化古城，为历代郡、府、州、县治所。西汉时置零陵郡，治所设零陵（今广西全州西南），东汉时移治泉陵（今零陵），由于零陵郡辖境辽阔，兼以秦凿灵渠（又名兴安运河），沟通了长江和珠江水系，零陵成为楚粤之间水陆交通之门户，系全郡政治、经济、文化、交通之中心，为兵家必争之地。

隋文帝开皇九年（公元589年），郡废，置永州。因郡城西南百里，“有永山、永水之所出洲”故名（清康熙三十三年《永州府志》旧序第三页）。宋朝初年，永州属荆湖南路，称永州零陵郡，至元十三年（1276年）永州设安抚司，十四年改署总管府，当时永州属荆湖南路，称永州路。明洪武初年改称永州府，辖零陵、祁阳、东安、道县、宁远、永明（江永）、江华、新田八县，沿袭至清末，民国初（1913年）裁府留零陵县后，永州一直为零陵专员公署和零陵县政府驻地。解放后，为零陵地委、行署、零陵县和永州市党政机关驻地。

永州，即东汉零陵郡城，创建于西汉元鼎六年（公元前111年），“宋绍兴中，赵善溢设里城，开庆、咸淳增筑式廓，元因其旧。洪武六年（1374年），永州卫指挥更拓之，围九里二十七步，高二丈，阔一丈四尺五寸，门七，曰正东、正南、正西、正北、太平、永安、潇湘，各建楼其上。”（宗稷辰《永州府志》卷三，五九五页）。东门，是现存

唯一的古城门，属东门岭居委会；南门在城南路和南津渡公社交界处，现存有里城城基；西门，现是永州市贸易公司大西门收购门市部；北门在城北路；永安门属七层坡居委会；太平门属太平路居委会；潇湘门属司马塘居委会，现是零陵酒厂和零陵供销社所在地。

永州自柳宗元谪居以后，地以人传，遂名于世，凡世界各国研究中国文学的人，无不知有柳宗元其人；既知柳宗元，则又无不知有永州。永州山水哺育了柳宗元，柳宗元也为永州增添了光彩。

永州市总体规划说明

城市性质：是湘南的著名历史文化古城，是以发展轻工，食品工业为主的城市。

城市规模：至2000年全市人口13.5万人，其中城市人口10万人。城市用地11平方公里，功能分区划分成“二片、四区、五网”的布局。河东片的黄古山路与南津路交接一带为市区发展中心。以大桥及贯穿东山隧道的东山路为界，北边为河东片的北区，系地区、市、县的党、政、军机关所在地，是商业、体育文化娱乐的中心，并兼有小部分工业，南边为河东片的南区，是全市的文教中心，兼有老城区的部分商业及手工业。河西片：基本以桥西路为界分南、北两个区，北区为市工业发展区，现有卷烟、化工、机械、造纸等企业。南区为文物古迹游览区，柳子庙、朝阳公园、西山等风景都在此区。

对外交通：规划从冷水滩车站接轨，陈旧湘桂铁路路基，沿蔡家铺，老埠头靠江一带，跨越湘江修一支线至本市河西区。改善桥西路的进出口，新建南津路，及市染织厂旁道路，并修筑南、北两座大桥，使全市道路形成两大环行，同时避免了过境车辆穿越市区。拟在迴龙塔以北建货运码头和物资仓库，将现有新码头改为小吨位客运码头。

城市建设及住宅建设：主次干道33条，其中40米以上主干道2条，30米以上主干道1条，20米以上次干道17条。另新建粮子岭水厂。将居民住房面积提高到7平方米/人以上。新建东山公园及白蘋洲上的水上公园，扩建朝阳公园修复蘋岛公园。

整修和保护好迴龙塔、柳子庙、高山寺、绿天庵、文庙、香零山、芝山庵等名胜古迹和文物，使之成为小公园。绿化面积达14.5米²/人，绿化复盖率为40%以上。