

【古韵新风 宜居宜旅】

BEN CHA

拼茶

张锋
王志国
编著



苏州大学出版社
Soochow University Press

【古韵新风 宜居宜旅】

BEN CHA

拼茶

张锋
王志国 编著



苏州大学出版社
Soochow University Press

图书在版编目 (C I P) 数据

拼茶 / 张锋, 王志国编著. — 苏州 : 苏州大学出版社, 2015.5

(江海文化丛书 / 姜光斗主编)

ISBN 978-7-5672-1276-3

I. ①拼… II. ①张… ②王… III. ①乡镇 - 介绍 - 如东县 IV. ①K925.35

中国版本图书馆CIP数据核字(2015)第100579号

书 名 拼 茶
编 著 者 张 锋 王 志 国
责任编辑 李 敏 薛华强
出版发行 苏州大学出版社
(苏州市十梓街1号 215006)
印 刷 南通市崇川广源彩印厂
开 本 890×1240 1/32
印 张 9
字 数 228千
版 次 2015年6月第1版
2015年6月第1次印刷
书 号 ISBN 978-7-5672-1276-3
定 价 26.00 元

苏州大学版图书若有印装错误, 本社负责调换
苏州大学出版社营销部 电话: 0512-65225020
苏州大学出版社网址 <http://www.sudapress.com>

水韵南沙 五彩拼茶（代序）

张 锋

拼茶，又名南沙、茶江、茗海，地处南黄海之滨，是一个有着1400多年历史的中国历史文化名镇。这里人杰地灵，民风朴实，崇文重教，贤哲荟萃，是闻名遐迩的鱼米之乡，教育之乡、海鲜之乡、长寿之乡。

早在西周，扶海洲崛起，今拼茶位于扶海洲西北部，是滨海煮盐之地。唐初，拼茶为煎盐场亭，大历中筑堰御潮，渐有移民居住。“生拼树(棕榈)、茶树各一，干高逾丈，冠大如盖”，渔人下海捕捞，唯以拼茶二树为标，过往来去。继而设摊易货，搭棚为居，凿井成市，地称拼茶。宋、元、明、清，拼茶设场。到民国二年（1913），设拼茶市公所。民国十八年（1929）八月，拼茶建镇至今。

拼茶历来名人辈出。明代出过多位文武举人，有被列为皇室祭拜的开国功臣缪思恭，有为抗击外侮英勇捐躯而被明太祖下诏追封为“毅将军”的兰州指挥使于光，还有天启年间敢于口诛笔伐魏忠贤的朝廷典试官缪昌期。清康熙六年，出过头名状元缪彤，后又出过多位进士。乾隆年间，在举人徐述夔身上发生过“一柱楼诗”案，为清代四大文字狱之一，轰动朝野。康熙年间，孝女蔡蕙冒死救父告御状，成其“前有缙紫，后有蔡蕙”的千古美名。清末出过蔡少岚、蔡

观明、缪文功等名士，著作颇丰，在全国也有影响。享誉全国的拼茶高级中学在当代出过两名中央委员、四名省部级领导、四位将军和数十位全国知名的资深专家与学者。

拼茶具有光荣的革命传统。1941年，苏中军区成立大会在拼茶徐氏宗祠召开。新四军代军长陈毅、一师师长粟裕、政委刘炎、政治部主任钟期光、苏北区党委书记陈丕显、苏北行政委员会主任管文蔚等高层领导出席了大会。

鉴古而知今，察往而思来。近年来，拼茶围绕“千年古镇、商贸旺镇、工业强镇、农业大镇”四镇同建的战略任务来挖掘自身潜力，并启动“水韵南沙，五彩拼茶（青色历史文化、绿色生态环境、红色革命传统、蓝色海洋经济、金色拼茶教育）”的中国特色小镇创建计划，于2012年被列为“南通市中心镇”，2013年被列为“中国特色镇旅游新干线试点镇”，2014年被列为“中国历史文化名镇”。南黄海之滨的一颗闪亮新星正冉冉升起！

在南通市江海文化研究会的指导下，拼茶镇党委政府组织编纂的《古镇拼茶》出版了。《古镇拼茶》反映了拼茶悠久的历史 and 厚重的文化，突出了拼茶的时代特点；为宣传拼茶、认识拼茶、研究拼茶、建设拼茶、振兴拼茶提供了丰富的资料，为各级领导决策经济社会建设、规划未来蓝图提供了科学的依据，为积极探索拼茶古镇保护和旅游开发提供历史的思索，为向当地人民进行热爱祖国、热爱家乡教育和革命传统教育及镇情教育提供了生动的教材。

该书充分挖掘、利用文史资源，呈现了拼茶的历史渊源、古迹古韵、文化艺术、革命史迹、名人轶事等，在尊重史实的基础上，力求语言通俗易懂，贴近大众口味，成为一本可读性较强的地方文化历史读物。

我们试图通过这本书，让读者更加了解拼茶，认识拼茶，进而研究拼茶，爱上拼茶。

目 录

水韵南沙 五彩拼茶(代序)	1
拼茶渊源	1
南沙古韵	19
村庄集要	114
红色记忆	144
人文荟萃	157
茶江品鲜	218
附 录	231
后 记	268

拼茶渊源

大浪淘沙，沧海桑田。拼茶，这个充满水的灵气、海的风韵的千年古镇，以其悠久的历史，厚重的文化，在江海平原这块大地上独树一帜。

拼茶地处北温带，气候宜人，四季分明。唐初为煎盐场亭，宋代外来移民增长较快，日渐繁荣。明末受资本主义萌芽影响，拼人渔盐并举，农桑兴旺，商贸往来，倾动四方。明清时代朝廷官吏都很看重拼茶，因这里是文化沃土，文风绵延，贤达辈出。千年古镇，千年古风，正以日益丰富的内涵，不断更新的容颜，展示在世人面前。如今的拼茶，已成为经济发达、文化繁荣、社会和谐、生态优美的长三角北翼宜居宜旅的滨海小城镇。

聚沙成陆

拼茶，江苏如东西北部一块美丽富饶的土地，位于黄海之滨，与海安、东台毗连。远古的时候，这片土地还沉睡在大海中。斗转星移，沧海终成桑田。

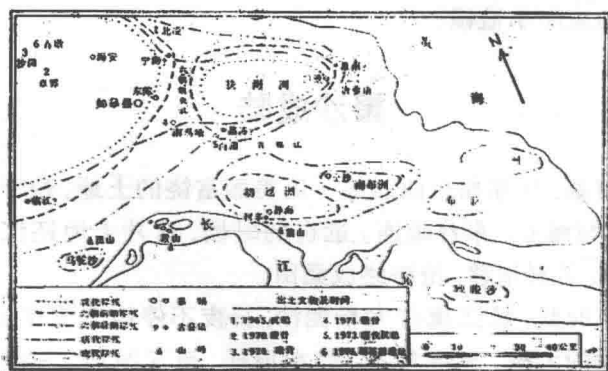
古时候，长江携带大量泥沙，日夜不停地滚滚东流，注入浩瀚的大海，至入海口，海水顶托，流速减缓，一部分泥

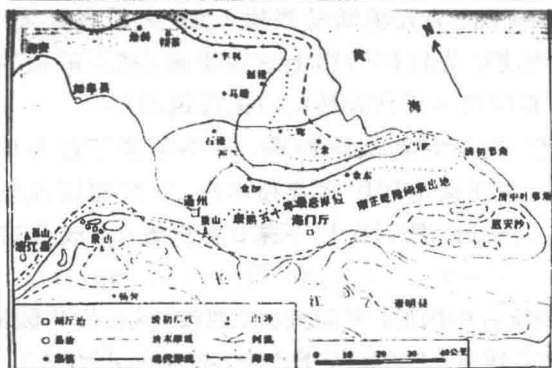
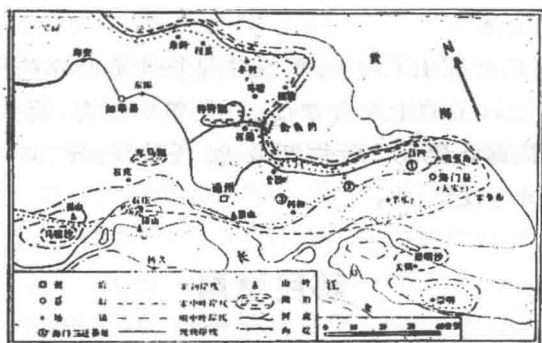


沙沉积于浅海底，历经万千年，海底渐淤渐高，海中沙岛开始呈现。由于母亲河不知疲倦地淤土造田，长江下游冲积平原终于生成并不断向东扩展。与此同时，古黄河带着大量泥沙流入黄海，经太平洋潮流撞击朝鲜半岛和山东半岛后回波南下，泥沙的沉淀对长江下游冲积平原的形成也起了重要作用。

距今六千年左右，长江入海口抵达镇江、扬州一带。随着长江口逐步向东推移，到了商周时期，“扬（州）泰（州）渐成扬泰砂嘴（又称廖角嘴）”，被称为扬泰岗地。

据《日出南黄海》记述，上溯到三千年前的西周时期（公元前11世纪—公元前771年）起，长江入海口处大大小小的沙洲群陆续浮出水面，并逐渐涨成一片卵形沙洲，这就是古扶海洲。据传，这卵形沙洲原名浮海洲，意为从海中浮出的沙洲，后雅称为扶海洲。其位置在今如东县境内，大体南至如泰运河附近一线，西至丁堰、栟茶一线，东、北在范公堤内。根据《扬州府志》记载：“秦汉时，州（泰州）东百里有长洲泽，又东有扶海洲。”《后汉书·郡国志》载：“扶海洲上有草名筛，其食之如大麦，从七月稔熟。”此时，扶海洲西侧与扬泰古砂嘴之间有南北走向宽约10公里的浅海，随着扶海洲的发育扩大和扬泰砂嘴一同向大海延伸。





成陆

西晋时，支泓又缩狭成一条夹江。东晋（317年—420年）年间，扶海洲与扬泰砂嘴逐步涨接，夹江缩狭为一条西南至东北的小芹河，其位置大约在如皋东陈至海安沿口一带。此时，原浒滹、靖海地区正从小芹河口外的海中逐步涨出。东晋太元七年（382年）前后，小芹河淤塞，扶海州历经数千年不断淤涨，终与大陆连为一体。这是令人永驻心田的历史时刻。据地质专家考证，拼茶、浒滹、靖海主体部分为海积平原，并有少量江积成分，多为平缓地形，少低洼沟塘。而河口、沿口以南部分为江积平原。由此，也许可以推断，扶海洲与大陆最早的对接点应在沿口至浒滹之间。至此，拼茶地区基本成陆，大自然为人们又提供了一块可以开



发利用的宝地。

拼茶虽然涨出了海面，但无法抵御大海潮水的侵袭。人们为了在这片土地上生存繁衍，开始筑堤拦海，世代相承。从此，堤内海水倒灌之苦逐渐减少，拼茶先民的生产和生活进入了相对稳定时期。

移民聚居

拼茶成陆，为人类活动提供了又一片广阔天地。岁月悠悠，往事如烟。先民何时踏上这块土地，留下的资料可谓微乎其微，有的仅为世代相传的口头传说而已。

据传，约在春秋战国时期，最早来拼茶的是渔民。那时，扬州、泰州岗地居民驾着独木舟，东渡宽阔浅海来到拼茶，先捕鱼采贝，然后定居下来，生息繁衍，成为这里最早的居民。

秦朝统一中国后，大量煮盐。西汉初年，领广陵郡（今扬州）的吴王刘濞，“招致天下亡命，东煮海水为盐”。拼茶地区迎来了第一批移民盐丁。这些烧盐人是二千多年前拼茶烧盐业的先驱。汉武帝即位后，又从四面八方招募民众赴海滨煮盐，可能有部分被安置到扶海洲拼茶地区，盐丁队伍开始发展壮大。

随着拼茶滨海的发育扩展，沙洲与大陆之间的海面逐渐变狭、淤浅。各个时期到扬泰地区的移民，有的为官府所逼，有的为生活所迫，零零星星来到这里定居。这时除了渔民、盐民之外，很有可能出现了牧垦者——农民。他们都是拼茶的先民。由于当时生产力水平低下，加之海水阻隔，交通极为不便，在相当长的时间里，人口增长极为缓慢。到了东晋时期（317年—420年），沙洲与大陆相接，拼茶被列入泰州东部版图，与邻近地区的人员往来越来越频繁，鲁人、

扬泰地区客家人成为先民的重要来源。

隋唐时期，盐业生产日益兴旺，又陆续有人来此定居。中唐发生安史之乱，晚唐和五代以后，北方外族入侵，中原人为逃避战祸，陆续迁来。到了宋代，随着范公堤的修筑，枞茶运盐河（串场河）的开凿，定居条件有所改善，盐业技术有所进步，农业生产力有所提高，经济有所发展，“居民以渔盐自给，不为盗贼”，也吸引了一些移民陆续迁来。

唐初贞观年间，枞茶属广陵郡（扬州）煎盐场亭，建佑圣观（祖师观）供奉盐神，此观为尉迟敬德之子尉迟宝林督造。宋建法慧庵、准提庵、龙树庵、寿圣寺、东岳庙，朝拜人数甚多，可见当时聚居移民已有一定数量。

元末，也有因政事、兵事的留居移民，如枞茶伊姓蒙古人后裔。

明初以后，又有一批江南人迁居至此。元末，为反抗朝廷暴政，东台盐民张士诚率盐众起义。元至正十六年（1356年），占据平江（苏州）为王，朱元璋率部攻打，苦战多年，久攻不下。直至元至正二十七年（1367年），才破城获胜，张士诚被俘。朱元璋对此积怨很深。明洪武二十一年（1388年），朱元璋强制实行“洪武赶散”或“阖门赶散”，先后驱使苏州阖门一带及周边百姓来东台、枞茶等南黄海之滨服盐役，当盐丁。时至今日，仍有一些枞茶居民流传着“祖先是明朝时从苏州阖门迁来的”说法。还有“吃酒归吃酒，不谈顾（故）长州（苏州古地名）”的口头禅，可见当年朝廷的威慑力。明永乐年间（1403年—1424年），因“燕王”造反，也有一些苏锡常镇宁等地区的居民移居此地，以躲避战乱。

清至民国，盐业大兴，农耕发展，物产丰饶，商业发展，经济繁荣，除从扬泰、江宁、句容、皖、鲁移民从事农、盐、渔业的劳动者外，又增加了商贾成分。如来自扬州的钟姓经营盐业，来自如皋的周姓经营典当，来自安徽的姚姓经营香



号，歙县的戴姓、当涂的包姓经营布店，还有太平天国时期的章姓从江宁迁居拼茶开中药店、行医。

此外，从拼茶地区口耳相传的姓氏排序中，亦可见到当年迁徙的履痕踪迹。拼茶地区有十大姓，即一缪二徐三蔡四于五周六唐七沈八杨九葛十王。关于这一排列顺序，流传两种说法，一是以外地人迁至拼茶的时代先后为序，二是以各姓氏的宗族人口多少为序。据民国初年所编《拼茶史料》载：“拼之著姓，大抵由远方迁来，最早为南宋，徐氏缪氏是也，次为元末，蔡氏于氏是也。”据传，徐氏一支先祖寿六公徐念斋，明初从苏州阊门移居拼茶，同期寿七公移居掘港，寿八公移居丰利东乡。浒潯沈氏一族明初由苏州阊门移至如皋林梓，后来部分后代移至浒潯地区。一些人口较多的先民编（修）有家谱，建有祠堂，如缪氏、徐氏、蔡氏、于氏、唐氏、符氏、赵氏、李氏、张氏、沈氏、杨氏、周氏、顾氏、王氏祠堂。其族内辈分排列有序，后代取名须循规蹈矩。拼茶徐氏有60字，转令为“邦正省四六，千进君子重，肃廷以国夫，思甫继惟荣，永定全必正，长希守相公，道德承先祖，文章启大宗，克昌裕本茂，昭庆学元同，保世恒修广，其士自可隆”。沈氏转令为“一、二、三、四、五、六、七、八、九、十”。顾姓40字转令为“原永光川冲，景思文义本，尚大得其甫，继世启嘉增，怀才用理国，登忠自守成，维允生人仕，明良美载庚”。据现存蔡氏家谱考证，蔡姓一支为元末从河南至泰州再移居拼茶小蔡家庄的。蔡氏转令为“继绍增美，秉正守法，宝大永昌”。

据考证，此前拼茶之先民，以北方中原人为主。首先，拼茶地区居民方言属北方语系；其次，此期间，北方、中原战事频发，难民逃难到这块相对安定的地方是一个好的选择；再次拼茶地区以庄命名的地方较多，如蔡家庄、康家庄、沈家庄、吴家庄、李家庄、太平庄、单家庄、唐家庄、周家庄、

万家庄、新庄、谢家庄、仁家庄、杨家庄、马庄等。

随着土地开垦，农商繁荣，生产生活条件的改善，人们逐渐转入以农耕为主的生产生活方式，加之自身不断繁衍，移民人口进入较快增长期。据枞茶史料记载，民国十八年（1929年）八月，东台县第四区在枞茶成立，合并角斜乡为四十八镇，其属于枞茶市原有范围者计三十八乡镇，民国二十三年（1934年）将四十八乡镇划并为二十四乡镇，人口约十二万。可见当时人丁兴旺，市镇已达相当规模。

2001年至2002年，因长江三峡工程建设需要，分别从重庆市云阳故陵镇和黄石市龙角镇迎来了20户97名移民在枞茶安家落户。他们在党和政府及乡邻的帮助下，克服了语言、自然环境、生活习惯、农业生产技术差异较大等一系列困难，艰苦创业，再建新家，较快地融入了枞茶这个大家庭。

20世纪80年代以来，改革开放大潮汹涌澎湃，人员往来更为频繁，枞茶的客籍人主要来自外地婚嫁过来的女青年，她们中绝大多数为少数民族。1982年枞茶镇仅有蒙古族1人，而今有蒙古、回、侗、仡佬、苗、彝、瑶、满、布依、土家、傣族共计138人，仅侗族就有85人。同时浙、鲁、皖一些人来此或打工，或投资兴业，有的已安家落户。此外还有一些来枞茶从事行政、文教、卫生等工作的外省、市、县定居人士。

枞茶的成陆史、发展史与迁徙史紧密相连。枞茶的祖先来自五湖四海，有的来自扬泰、苏南地区，有的来自中原，有的来自浙、鲁、皖地区。枞茶人历经两千多年的繁衍生息，相互融合，已成为一个欣欣向荣、蒸蒸日上的大家庭；枞茶经过代代相承、前赴后继的开发建设，已成为一块极具吸引力、前景无限光明的热土。



广辟草莱

古代先民东渡登洲迁徙聚居，无疑给扶海洲拼茶地区带来了无限活力，子民们的辛勤耕耘，则给这片新生的沃土注入了勃勃生机。

两千多年前，拼茶的先民们日出而作，日落而息，春夏秋冬，周而复始，一群群光着膀子的海夫在海滩上采捕渔货，一个个赤身裸体的盐丁在盐灶旁烧盐。这时的沙洲，已经有了一些绿地，偶尔也有三三两两衣衫褴褛的农民垦荒耕牧。

捕鱼，是拼茶人最早的生产活动。拼茶因海而生，居民当然靠海吃海。最早的时候，就有一支支由男人组成的队伍，踏着退去的潮水，赶着渐远的浪头，徒步在近海沙滩上小取，踩捕海滩上的文蛤、蛤子等贝类，这以小汛期为主。捕捞浅海港中的鱼虾，以大汛期为主。（农历每月两汛，每汛为大小汛期15天。）随着造船技术的提高，他们逐步发展了渔船捕捞作业。汛复一汛，年复一年，拼茶人练就了海上寻宝聚财的好本领，传承至今。开始时，渔民捕获的海货，仅够养家糊口，待踩捞捕获技术日臻熟练，海货数量越来越多时，渔民便西渡登陆，到市面上换取其他物资，以备家用。由于作业工具落后，设施简陋，加之对潮汛规律掌握不够，海难死人事件经常发生。但为了生存，渔民们不屈不挠地与海抗争，向海索取。

烧盐，是早期移民最主要的生产活动。盐，是人们的生活必需品，盐业更是朝廷的重要税源。官府看中拼茶绿洲北部潮涨潮落这一得天独厚的自然条件，押解犯人甚至强掳民众充当盐丁，到海边烧盐。初时，拼茶滩涂高程较低，每天都有潮汐至此。盐丁们日复一日，年复一年地割草聚柴，灶旁烧盐，滔滔海水被熬成晶莹的白盐。其时条件极其艰苦恶劣，

盐丁们饱受劳役之苦，背灼炎热，肤若古铜，苦苦挣扎在生死线上，他们不愧为枞茶盐业的开山鼻祖。至今枞茶还流传着盐亭、盐场、盐灶、盐墩的说法，以“灶”为名的地方，记录着先民烧盐的印迹。

耕牧，是枞茶绿洲后来崛起的生产活动，但却成为枞茶人最主要的经济生活来源。沙洲越涨越大，越涨越高，无数次雨水浇灌套洗，盐碱逐渐退去。土壤的改良，草木的生长，农业生产技术的进步，吸引了许多农耕者开荒种地。这些农耕者或由渔民盐民转变而来，或由内地农民迁徙而来。他们为了生存，栖息在简陋的草棚里，带来了种子，操作着原始的农具刀耕火种，但只能获取很少的收成，继而他们又发展了牛羊猪鸡等牧禽饲养。这些最早的农耕者过着食不果腹、衣不蔽体的艰苦生活，然而今天枞茶地区的万顷良田都始于这些先民“广辟草莱”的拓荒。

盐业是历代封建王朝的重要税源，滨海地区的官府历来十分重视盐业的发展，盐业在很长历史时期内始终保持经济的主体地位。唐初，枞茶设为煎盐场亭。北宋建隆元年（960年）枞茶亭改为枞茶场（亭、场均为当时行政单位）。

随着时间的流逝，盐业逐渐退居次要地位，农业经济则上升为主体经济。

为抵御海潮对农业生产的侵袭，北宋天圣五年（1027年），范仲淹带领乡民在枞茶北部构筑了范公堤，从而为农田村庄提供了屏障，增强了抗击潮灾的能力，并增加了广袤的可开垦的土地。各地移民带来了犁耕技术和镰锄钉耙等先进生产工具，还带来了优良品种，大片荒地被开垦耕种，农业生产有了长足发展。

宋咸淳年间（1265年—1275年），枞茶开凿了运盐河（北串场河），向西直达泰州、扬州。此河开凿主观上为方便盐运，客观上更利于农业生产的发展。有了运盐河，再配



以小型河沟渠，可以加快排咸降渍速度，排灌两便利。勤奋的拼茶先民挥镐开荒，大片盐碱荒地变成良田，农业产量大幅度增长，生产力水平上了新台阶。

运盐河开通，拼茶的交通运输更加方便，促进了商贸业的发展。唐初拼茶盐业已兴，随着盐渔业的发展，商品交易逐渐频繁，商业始兴。到了宋代日趋活跃，明清时代工商业则繁荣兴旺起来。尤其到了清代至民国年间，拼茶街面上前店后坊比比皆是，粮食行、木行、竹行、酒行、花行、鸡鸭行、八鲜行、鱼行、船行、理发店、钱庄、典当、客棧、杂货店、药店、布店、衣店、染坊、茶食店、肉店、豆腐店、烧饼店、纸马店、香店等等，满布街巷。与此同时，从镇区到农村，碾坊、槽坊、油坊、酱坊、粉坊、豆腐坊、手工织布业先后兴起。除此以外，小街深巷，小摊小贩无处不在，农村乡间的小商小贩日趋活跃，因而拼茶素有“小通州”之称。

清光绪、民国年间，如皋城人周子荻在东大街设福祥典当拼茶分典，后由安徽歙县人戴寿康接办永祥典当。包震录办棉布绸缎嫁妆店，缪仁昌办杂货店，掘港人开设於太记杂货店，如皋久大五祥商店开设拼茶久大五祥分号等等。据民国二十三年（1934年）统计，拼茶镇开设店铺有154家。

新中国成立后，党和政府领导人民围垦造田，平整土地，兴修水利，加强农田基本建设，推广优良品种，科学施肥，防病治虫，机械作业，现代农业生产技术的广泛应用，大幅度提高了农产品的产量和质量。新中国成立前镇区北部许多地方系盐碱沙土，不毛之地，“太阳一晒冒盐霜，大雨一到水汪汪，庄稼只长四边框，收的粮食不满缸”，现已全部改造成优质高产粮田。更为可喜的是，全镇农副产品加工企业也有数十家，农产品交易市场更为活跃，拼茶已成为重要的商品粮、油、畜禽、海淡水产品生产基地。

镇名探源

古镇拼茶位于如东西北部，地处黄海之滨，东邻洋口镇、洋口渔港和洋口港，南依河口镇，西连海安县角斜镇，北接海安县老坝港乡，并与东台市毗邻。距县城掘港直线距离36公里，海洋铁路、拼茶运河、省沿海高等级公路、221省道横贯东西，225省道纵贯南北，水陆交通方便。全镇总面积95.7平方公里，耕地面积3806.2公顷，沿海滩涂4333公顷，总户数21387户，总人口60287人。

拼茶之名，远不可考，且众说纷纭。各类字词典上对“拼茶”一词的解释都是地名，在江苏。其得名独树一帜，自唐以来一直沿用至今。

悠悠岁月，大浪淘沙。据传，由于古代长江的泥沙沉积，聚沙成陆。最初人们来此捕鱼、煮盐。相传唐初有拼树（棕榈）、茶树各一，干高逾丈，冠大如盖，分外显目。渔人下海捕捞，海天一色，时常迷路，故皆以“拼茶”二树为出海渔归的标识。继而往来者借其树荫歇脚，设摊易货，搭棚设居，形成集市，后遂以树为名曰“拼茶”。

又传：海安以东有以贲姓居民为主居住的“贲家汉”，因读音相似，后雅致化为“拼茶”，《拼茶史料》中有此记载。

又云，拼茶产茶，有“茗海”之雅称，又名茶江。

拼茶之地，生之颇早，据传在唐大历前（766年）北部尚系海滩，海潮日日侵袭。淮南黜陟使李承始建捍海堰，以拦海潮之袭。因海中有北沙，拼茶位于北沙之南，故名南沙。今考，古人留有一联绝对“南沙西北东岳庙”，清代有“南沙书院”，缪氏宗祠有对联“脉传东鲁，支甲南沙”。这些都是古名“南沙”的见证。

相传，拼茶二树长大以后，渔民便开始使用拼茶之地