




# 越秀史稿

清代(上)

第三卷

广州市越秀区人民政府地方志办公室  
广州市越秀区政协学习和文史委员会

主编



SPM

南方出版传媒  
广东人民出版社

YUE XIU SHI GAO

# 越秀史稿

第三卷

广州市越秀区人民政府地方志办公室  
广州市越秀区政协学习和文史委员会

主编

常州大学图书馆  
藏书章

SPM

南方出版传媒  
广东经济出版社  
· 广州 ·



## 图书在版编目 (CIP) 数据

越秀史稿 :全 6 册 /广州市越秀区人民政府地方志办公室,广州市越秀区政协学习和文史委员会主编. — 广州:广东经济出版社,2016.3

ISBN 978-7-5454-4454-4

I. ①越… II. ①广… ②广… III. ①区(城市)—地方史—广州市—文集  
IV. ①K296.51-53

中国版本图书馆 CIP 数据核字(2016)第 047950 号

越秀史稿 YUE XIU SHI GAO

出版 发行	广东经济出版社(广州市环市东路水荫路 11 号 11-12 楼)
经销	全国新华书店
印刷	广州市百灵彩印有限公司(广州市番禺区钟二村钟汉路第三工业区 15 号)
开本	787 毫米×1092 毫米 1/16
印张	168.75
字数	3000 千字
版次	2015 年 12 月第 1 版
印次	2015 年 12 月第 1 次
印数	1~2000 册
书号	ISBN 978-7-5454-4454-4
定价	960.00 元(全套)

如发现印装质量问题,影响阅读,请与承印厂联系调换。

发行部地址:广州市环市东路水荫路 11 号 11 楼  
电话 (020) 38306055 38306107 邮政编码:510075

营销地址: <http://www.gebook.com>

广东经济出版社常年法律顾问:何剑桥律师

·版权所有 翻印必究·



《越秀史稿》编纂委员会

总顾问：武延军 王焕清 钟俊鸣 叶新兰

顾问：陈晓丹 段德海 周乔建 张文胜

主编：温斌 郭艳玲

编审：陈长琦 李庆新

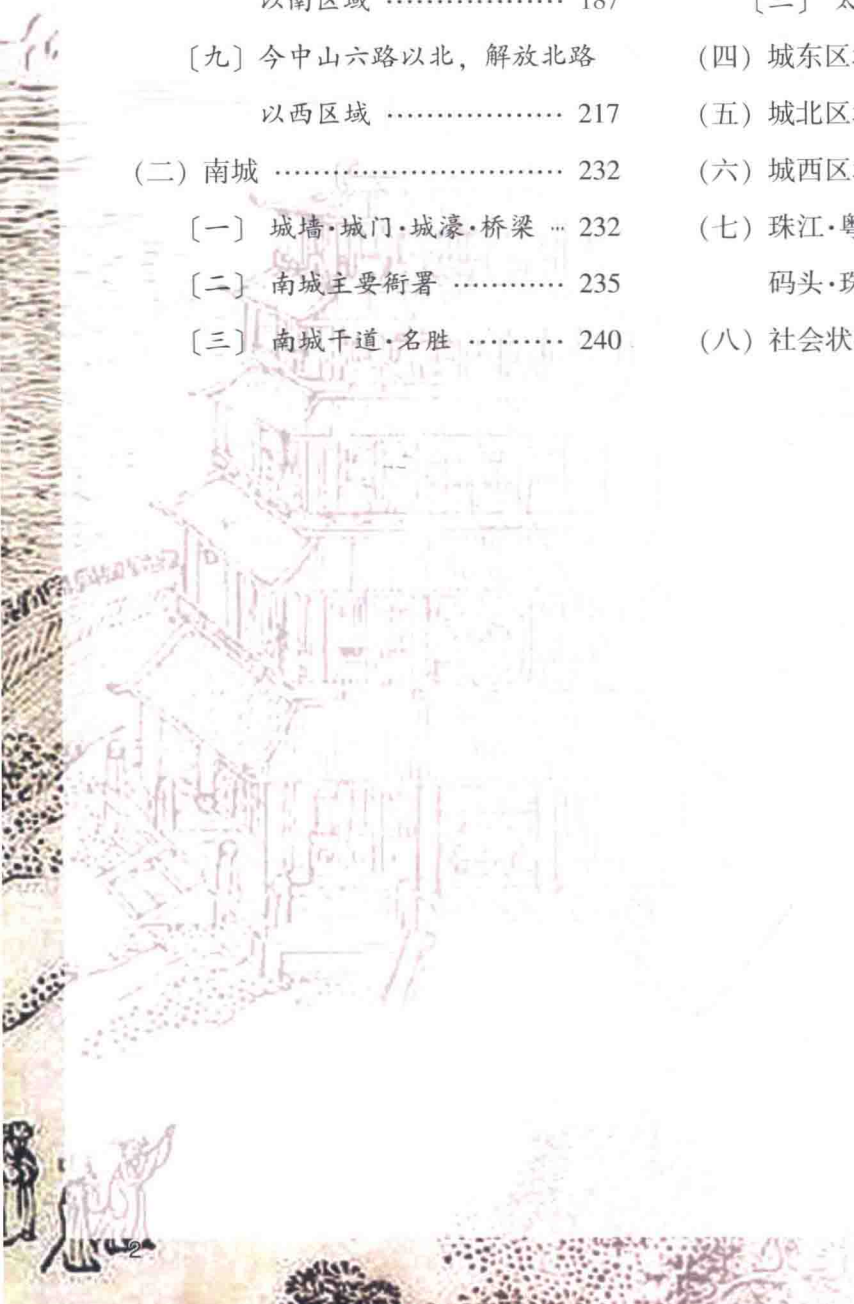
编辑：郭艳玲 岑之邦 郭润绿 陈林琳 陈爽爽

执笔：冯沛祖

## 目 录 (第三卷)

第九章 清代 (上) .....	3	八、南海、番禺两县分界 .....	39
一、清军第一次陷城·绍武政权覆灭· 绍武君臣冢 .....	12	1. 康熙、雍正年分界 .....	39
二、筑雁翅城 (东西二翼城) .....	14	2. 道光至同治年分界 .....	39
三、清军第二次陷城 .....	15	3. 光绪年至清末分界 .....	41
1. 屠城 .....	16	4. 歧说 .....	41
3. 大坟 .....	19	九、城垣修葺 .....	41
4. 南明的失败 .....	19	十、濠渠·桥梁·井泉·湖泊 .....	43
四、禁海迁界 .....	20	1. 南濠 .....	44
1. 移民市·宜民市 .....	21	2. 东濠 .....	44
五、两藩暴政·撤藩 .....	22	3. 玉带濠 .....	46
1. 霸占老城·各级衙署迁南城 ...	22	4. 西濠 .....	47
2. 城中牧马·桃源里·桃源坊· 太华坊 .....	24	5. 六脉渠 .....	47
3. 横征暴敛·欺行霸市 .....	25	6. 翰墨泉·郡学官井·孖井·双井 ...	53
4. 修建豪华藩府 .....	26	7. 西湖 .....	54
5. 三藩之乱·撤藩 .....	28	十一、鸦片战争前夕之越秀区域 54	
6. 官衙回迁老城·兵民分处 .....	29	(一) 老城 .....	58
六、开放海禁·一口通商 .....	30	[一] 城墙·城门·城濠·桥梁 ...	58
七、满洲八旗兵驻防广州城·旗界· 旗望街 .....	34	[二] 老城主要衙署 .....	61
		[三] 越秀山·粤秀山·观音山 ...	98
		[四] 老城干道·名胜 .....	120

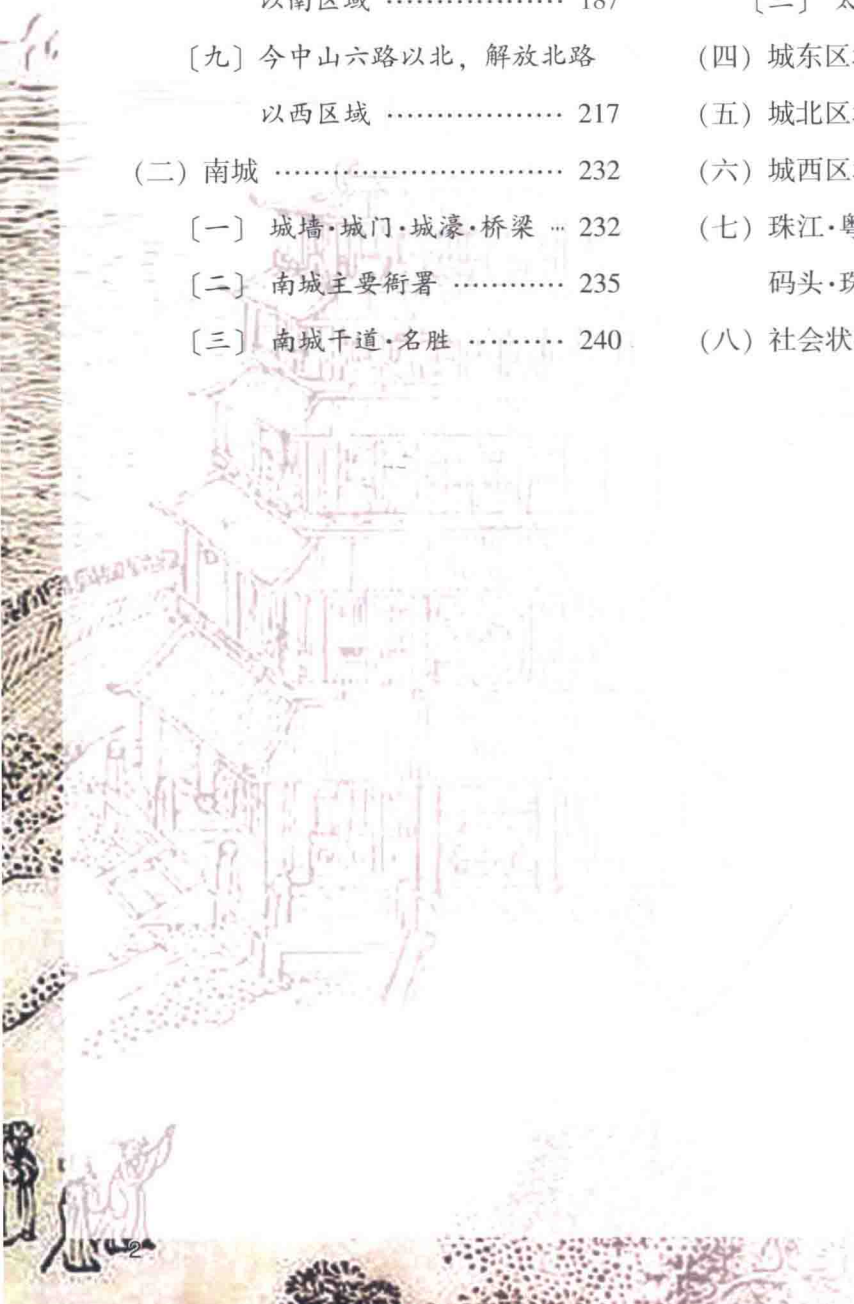
[五] 今小北路、仓边路以东、 中山路以北区域 .....	155	[四] 今北京路以东区域 .....	253
[六] 今大塘街以东, 中山路 以南区域 .....	164	[五] 今北京路以西, 解放南路 以东区域 .....	261
[七] 今解放北路以东、中山路 以北区域 .....	167	[六] 今解放南路以西区域 ...	268
[八] 今解放中路以东、中山路 以南区域 .....	187	(三) 雁翅城·鸡翼城 .....	276
[九] 今中山六路以北, 解放北路 以西区域 .....	217	[一] 城墙·城门 .....	278
(二) 南城 .....	232	[二] 街巷·名胜 .....	278
[一] 城墙·城门·城濠·桥梁 ...	232	[三] 太平沙 .....	289
[二] 南城主要衙署 .....	235	(四) 城东区域·东关 .....	308
[三] 南城干道·名胜 .....	240	(五) 城北区域 .....	334
		(六) 城西区域 .....	350
		(七) 珠江·粤江·城南江·沉珠浦· 码头·珠江河面 .....	357
		(八) 社会状况 .....	365



## 目 录 (第三卷)

第九章 清代 (上) .....	3	八、南海、番禺两县分界 .....	39
一、清军第一次陷城·绍武政权覆灭· 绍武君臣冢 .....	12	1. 康熙、雍正年分界 .....	39
二、筑雁翅城 (东西二翼城) .....	14	2. 道光至同治年分界 .....	39
三、清军第二次陷城 .....	15	3. 光绪年至清末分界 .....	41
1. 屠城 .....	16	4. 歧说 .....	41
3. 大坟 .....	19	九、城垣修葺 .....	41
4. 南明的失败 .....	19	十、濠渠·桥梁·井泉·湖泊 .....	43
四、禁海迁界 .....	20	1. 南濠 .....	44
1. 移民市·宜民市 .....	21	2. 东濠 .....	44
五、两藩暴政·撤藩 .....	22	3. 玉带濠 .....	46
1. 霸占老城·各级衙署迁南城 ...	22	4. 西濠 .....	47
2. 城中牧马·桃源里·桃源坊· 太华坊 .....	24	5. 六脉渠 .....	47
3. 横征暴敛·欺行霸市 .....	25	6. 翰墨泉·郡学官井·孖井·双井 ...	53
4. 修建豪华藩府 .....	26	7. 西湖 .....	54
5. 三藩之乱·撤藩 .....	28	十一、鸦片战争前夕之越秀区域 54	
6. 官衙回迁老城·兵民分处 .....	29	(一) 老城 .....	58
六、开放海禁·一口通商 .....	30	[一] 城墙·城门·城濠·桥梁 ...	58
七、满洲八旗兵驻防广州城·旗界· 旗望街 .....	34	[二] 老城主要衙署 .....	61
		[三] 越秀山·粤秀山·观音山 ...	98
		[四] 老城干道·名胜 .....	120

[五] 今小北路、仓边路以东、 中山路以北区域 .....	155	[四] 今北京路以东区域 .....	253
[六] 今大塘街以东, 中山路 以南区域 .....	164	[五] 今北京路以西, 解放南路 以东区域 .....	261
[七] 今解放北路以东、中山路 以北区域 .....	167	[六] 今解放南路以西区域 ...	268
[八] 今解放中路以东、中山路 以南区域 .....	187	(三) 雁翅城·鸡翼城 .....	276
[九] 今中山六路以北, 解放北路 以西区域 .....	217	[一] 城墙·城门 .....	278
(二) 南城 .....	232	[二] 街巷·名胜 .....	278
[一] 城墙·城门·城濠·桥梁 ...	232	[三] 太平沙 .....	289
[二] 南城主要衙署 .....	235	(四) 城东区域·东关 .....	308
[三] 南城干道·名胜 .....	240	(五) 城北区域 .....	334
		(六) 城西区域 .....	350
		(七) 珠江·粤江·城南江·沉珠浦· 码头·珠江河面 .....	357
		(八) 社会状况 .....	365





越秀史稿

(第三卷)

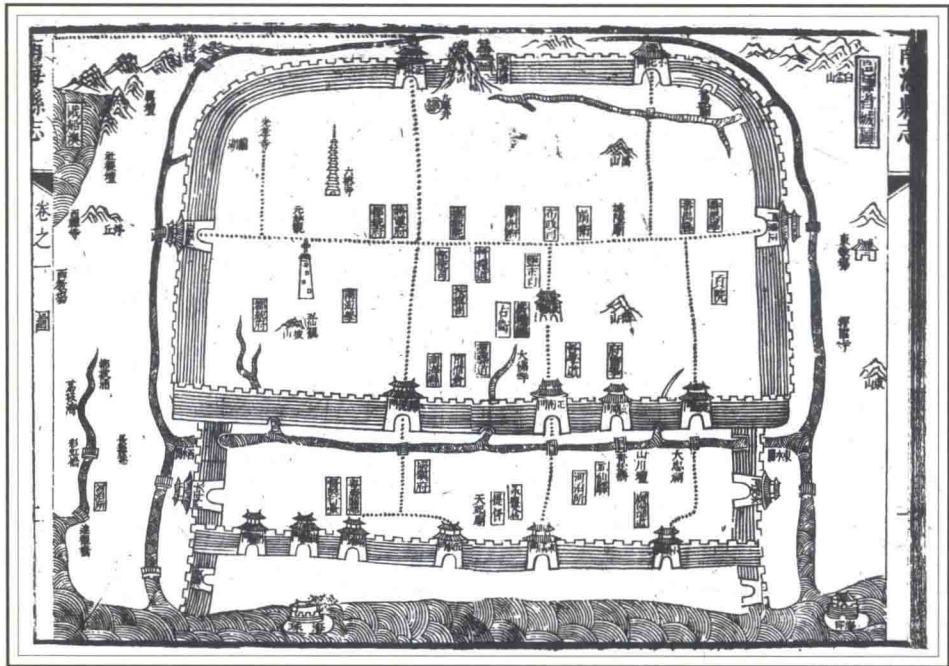
第九章

清代

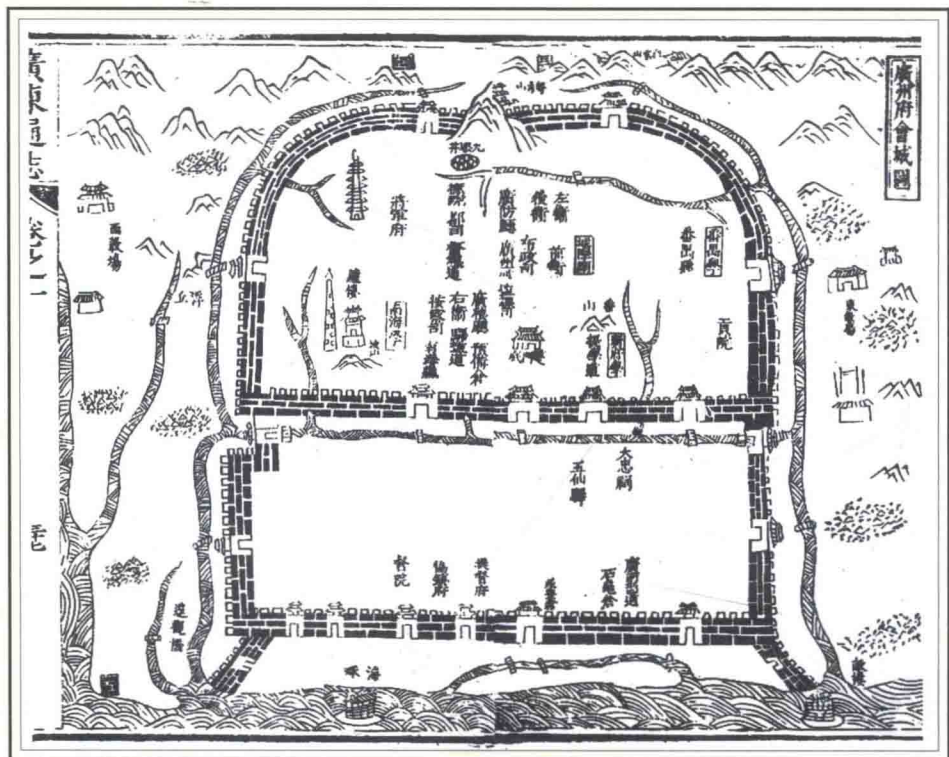
(上)



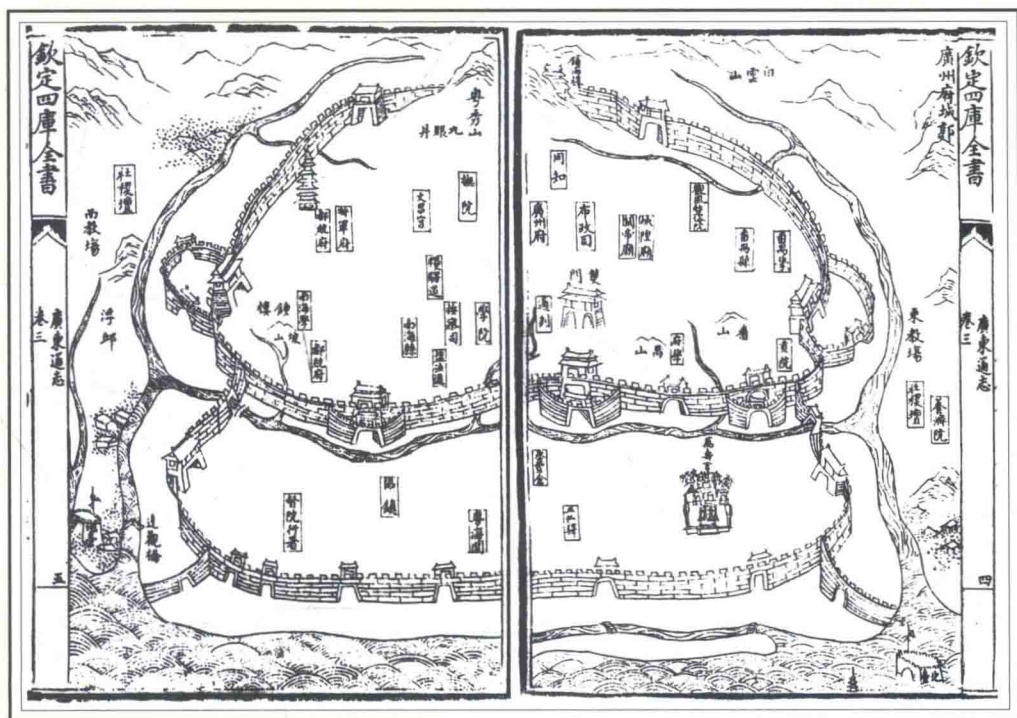
康熙三十年(1691)《南海县志·邑隶省城图》



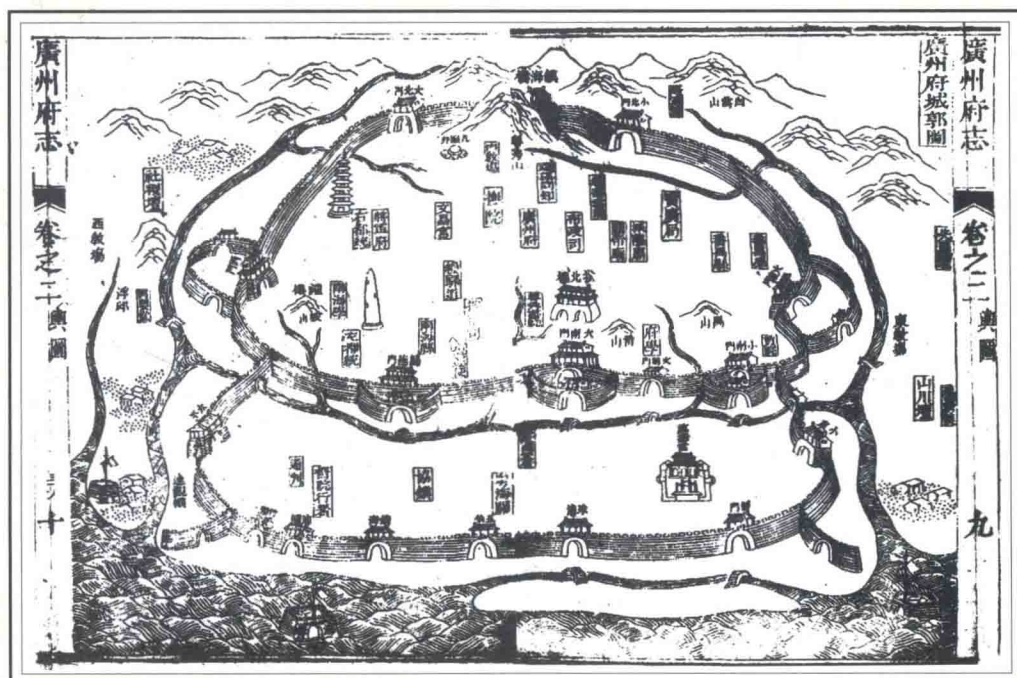
康熙三十六年(1697)《广东通志·广州府会城图》



雍正九年(1731)《广东通志·广州府城郭图》

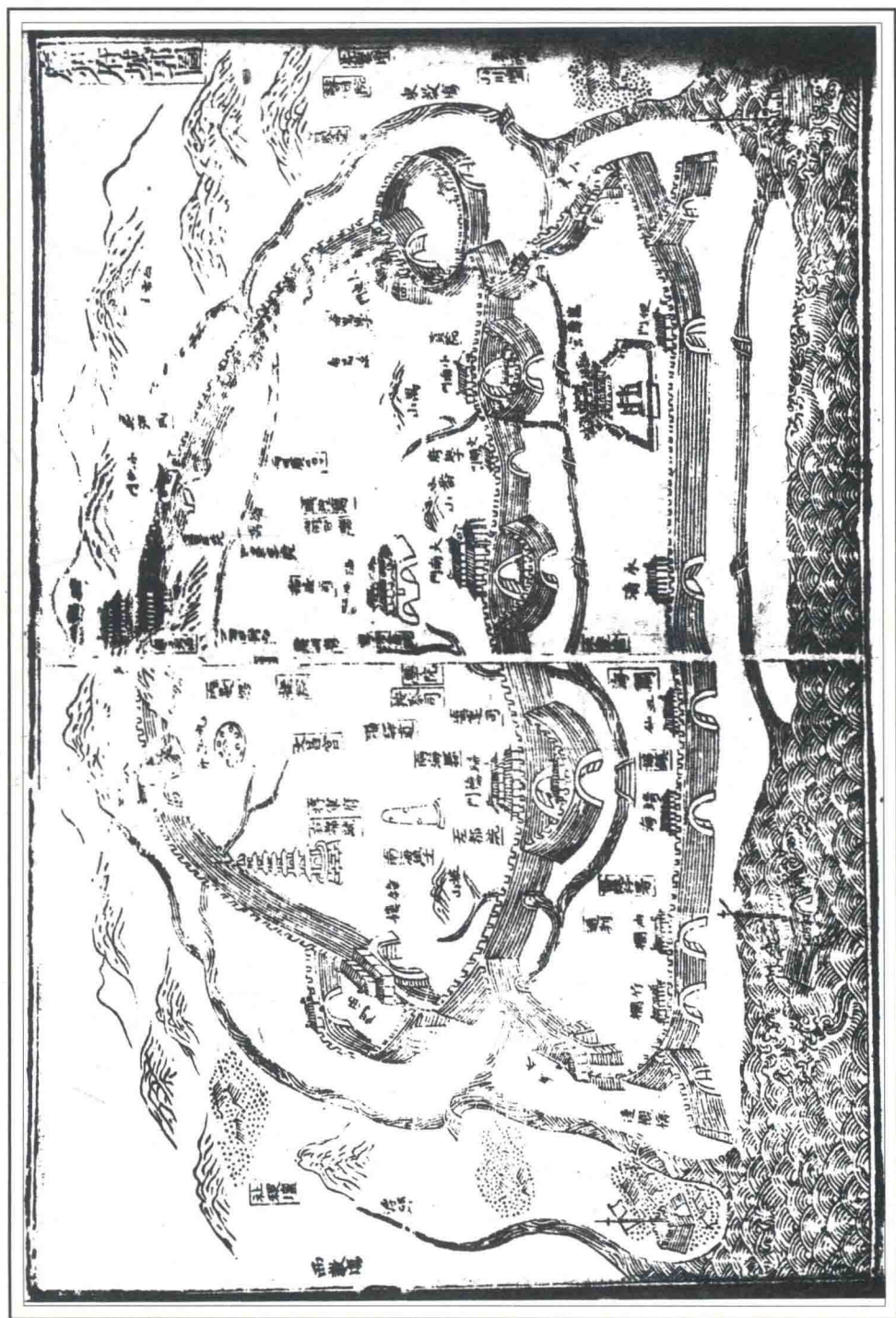


乾隆二十四年(1759)《广州府志·广州府城郭图》

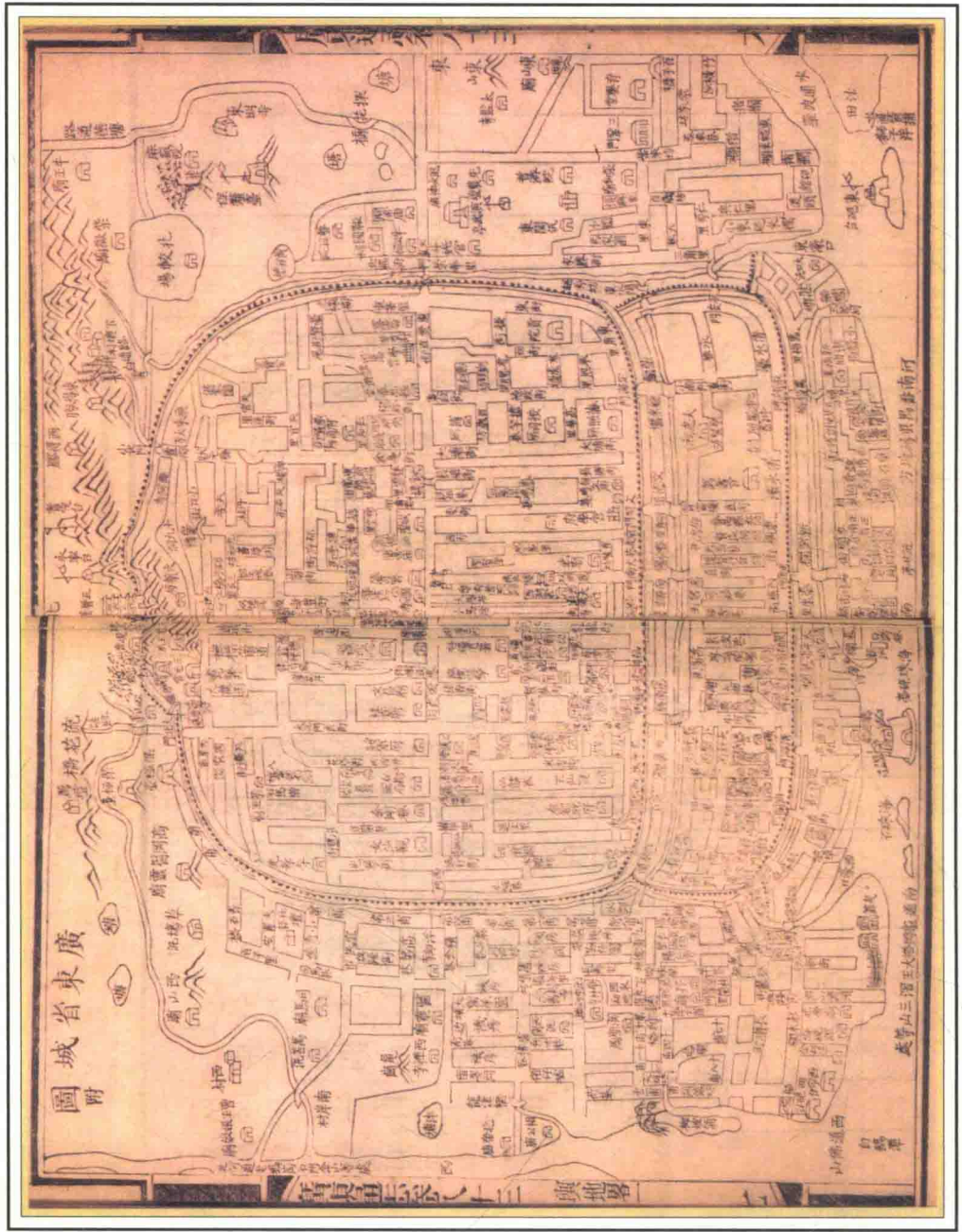




清嘉庆十一年(1806)《羊城古钞·广州府城郭图》



道光二年(1822)《广东通志·广东省城图》



## 第九章 清代

清代基本依明制，在省与府之间设立道一级，道系监察区，不构成政区，实为省、府（州）、县三级建制。

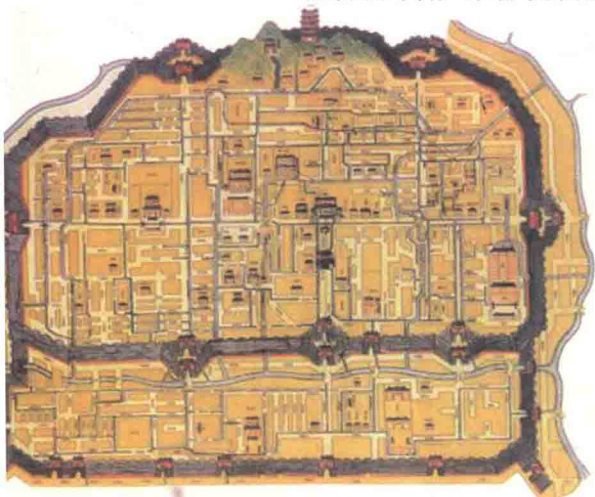
清初，广州府辖一州十五县。一州为连州，十五县为南海、番禺、顺德、东莞、从化、龙门、新宁（今台山）、增城、香山（今中山）、新会、清远、三水、新安（今宝安）、阳山、连山（县名依清康熙《广东总图·广东全省图说·广州府》排列）。康熙二十五年（1686），析番禺、南海北部山区设立花县（因县北有花山，故名），亦归广州府辖。也就是说，在雍正七年（1729）之前，广州府辖一州十六县，隶广东承宣布政使司广肇罗道。

雍正七年（1729），连州升为直隶州，领连山、阳山两县。广州府只辖十四县，辖区缩小，改隶广东承宣布政使司南韶连道。

广州城建在今越秀区域，分为两半，西属南海县，东属番禺县。城市日常的行政管理事务主要归南海与番禺两个县署分理。两县辖境辽阔，人口众多，县官既要处理全县事务，也要分管属于其境的半个广州城，政务相当繁杂。

广州城是省、府、南海、番禺两县同治，是广东全省政治、经济、军事、文化中心。权力地位略高于督抚的广州将军亦驻此。省级建制有两广总督和专管广东省事务的广东巡抚，作为督抚属官的布政使（藩司）、按察使（臬司）以及管理全省教育的学政等。广东省级机关下按专职而设的道，如粮驿道、盐法道等为辅助藩司、臬司办理地方政务的机构，亦驻广州。

在军事建制方面，广州将军之下分设满洲副都统、汉军副都统各一员，以及协领、佐领、防御、骁骑校等官员。总督统率的军队称督标，数额 5500 多人，设副将、参将、游击、都司、守备、千总等武职员，协理地方军务。巡抚统率的军队称抚标，约 2000 人，以参领、游击等武官统领。均驻广州。此外，还有提标、镇标等军队驻扎。



清代广州城坊图

清代初年清军进驻广州后，广州城市警备迄由两广总督、广州将军和广东巡抚直接管辖，主要负责守城巡防。保卫军政机关，守护重要目标，维护社会治安等具体警备任务，由驻广州的八旗兵和绿营兵、勇营及其后的巡防营、新营巡防队等担负。

清代越秀区域的历史演变，大致可分成如下几个阶段：

一是清初，清军攻陷广州城，随后屠城，人口锐减。随后是长达 32 年的藩王统治，当时除佛寺得留在老城外（因平南王尚可喜信佛），各级衙署均被迁到南城。其间又厉行海禁迁界，沿海百姓痛失家园，同时爆发三藩之乱，广州城虽无直接遭受兵燹之灾，但政局动荡，社会不安，经济发展几陷停顿。

二是三藩之乱被平定；官署陆续迁回老城，百姓亦陆续回老城居住。台湾收复，海禁解除，社会渐趋安稳。直至第一次鸦片战争前夕，历时约 160 年，没有发生大的战乱或动乱，可算是一段平安的岁月。其间满洲八旗兵进驻广州城，今越秀区域出现“旗界”。“一口通商”使广州成了中国主要的对外通商口岸，经济持续发展，人口渐增。但吏治腐败，战前一二十年，鸦片愈渐泛滥，百姓深受其害。

三是两次鸦片战争，广州城及城郊（今越秀区域）遭受战火，城垣崩塌，建筑毁损。期间经历一场洪兵围攻省城，为期约半年，后起义被镇压。

四是鸦片战争后至清末，广州向近代城市迈进。近代科技传入，近代企业渐兴。近代建筑兴建，修筑马路、铁路。西学东渐，基督教解禁，西医传入，新式学校出现。近代报刊越渐盛行，民主思潮兴起，观念渐变；康梁维新变法，影响全国。黄花岗起义，拉开推翻清廷的序幕，并最终光复。这一阶段，风起云涌。除了最末几年，社会大致安定。

清代初期，广州城加筑了东西二翼城，以后城垣再无加筑。当时广州城区已非仅限于城郭之内，在城外东西两侧和城南珠江江岸均已有街道市井。

东西二翼城并没有围起来，城墙范围事实上并无改变。随着经济发展，人口增长，清代的城区街巷辟建尤多。至清代后期，已大致奠定了今天广州市中心街区的基本格局。今天的主要街道，在晚清时已绝大部分形成。当代搞旧城改造，大片旧街巷被拆去，在城中心范围内，当年的街巷数量比现在要多得多。

城垣外城区的发展远超前代。

明代后期城西商业街墟的形成与东关今东华路一带街墟的形成，显示出晚明时广州城区



清朝广州城街景图



已逐渐越出城垣之外。但不同地域自然与交通条件的存在差异,发展并不平衡。明嘉靖《广东通志》称:“郡城(广州城)之俗,大抵尚文;而其东近质,其西尚华,其南多贸易之场,而北则荒凉。故谚曰:‘东村西俏,南富北贫。’”这大致上反映了不同城区经济发展水平的差异。清代时,城外街道,比明代大为扩展。清代《南海县志》把这段话基本上是照抄一遍,也就是说,这种状况自晚明一直延续到清代。

具体来说,城西与城南沿江岸之地,南近珠江,多为冲积平原,土地肥沃,水运交通便利,为商贸发达地区,故富;此所谓“西俏南富”。

城北近山区,土质较差,距河涌较远,交通不便,经济发展受到制约,多为风景游览区、寺庙宫观及书院所在,那时候可没有旅游业,旅游区不收费,寺观完全开放,随人游览,更不收费,当地乡民只能进行土地生产,贸易不便,故贫;城区以东今东山一带,为丘陵台地,直迫江岸,多坑垌田区,与一般农村相似。这就是所谓“东村北贫”。

到晚清时期,东山地区渐次开发,乡村风貌逐渐改观。

清代时,广州城内城外的房屋都基本上是低矮的平房,街巷大多狭窄。花塔、光塔、镇海楼、岭南第一楼等高大建筑是广州的城标。

城区道路多为泥路或红石(红砂岩)砖碎花砂路,雨天泥泞,晴天扬尘。民国时用碎白石铺筑砂石路面,用沥青铺盖交通繁忙的砂石路,用沥青混合土加铺严重破烂的三合土路面。

中国近代历史自广州始。大致以鸦片战争为界,鸦片战争前的广州城是传统的封建时代古城,发展缓慢;鸦片战争后,中国有识之士开眼看世界,主动学习,接受并传播新思想,西学迅速而广泛地传播,报刊的勃兴,各种思想流派的形成与发展,逐渐影响并改变了人们的思想观念;近代企业、学校、新式学堂的兴办,近代公用事业、市政工程、基础设施的兴建,逐渐改变着城市的面貌。现代建筑首先出现在洋人居住的租界,随后租界开展了现代城市的建设,珠江江岸修筑了广州城区的第一条马路。铁路几乎在同时兴筑,从而揭开了广州建设现代都市的序幕。

广州城南临江,清代时泥沙淤积加速,沙坦日增,新淤滩地面积不断扩大,江岸向南推进,逐渐发展成为繁盛的商贸区。至清代末年修筑江堤,已差不多达今沿江路一线。珠江北岸沿岸平原区已全部开辟。

辛亥革命推翻清朝后,历史进入民国。1911年11月10日,广东军政府在广州成立。

民国元年(1912),广州府废。

