

开创中国分省公路里程地图册的先河
中国公路里程地图分册系列

北斗
DIPPER

四川及重庆公路里程 周边地区 地图册

Sichuan Chongqing Ji Zhoubian Diqu Gonglu Licheng Dituce



G5 G42 G50 G65 G76 G85 G93

最新国家高速公路编号+新名称+新出口桩号

重庆及周边地区大比例尺公路地图
公路、国道、省道、县乡道及公路里程
公路名称、里程桩、出入口、服务区、收费站及通往方向
乡镇以上地名及景点图中位置快速索引



中国地图出版社

总图	2-5
中国国家高速公路布局图	2-3
四川 重庆及周边地区	4-5
重庆详图	6-13
重庆市	6-7
重庆市区 重庆市东南部	8-9
重庆市西部	10-11
重庆市东北部	12-13
四川详图	14-39
四川省	14-15
成都市	16-17
成都市区 雅安市	18-19
广元市 南充市	20-21
广安市 遂宁市	22-23
凉山彝族自治州 攀枝花市	24-25
绵阳市 德阳市	26-27
巴中市 达州市	28-29
眉山市 乐山市	30-31
资阳市 内江市 自贡市	32-33
宜宾市 泸州市	34-35
阿坝藏族羌族自治州	36-37
甘孜藏族自治州	38-39
四川 重庆周边地区图	40-57
云南省	40-41
贵州省	42-43
湖南省	44-45
湖北省	46-47
陕西省	48-49
甘肃省 兰州市区	50-51
西藏自治区 拉萨市区	52-53
青海省	54
长沙市区 贵阳市区	55
武汉市区 昆明市	56
西安市区 西宁市	57

四川 重庆 及 周边地区公路里程 地图册

F 51288-60
2



页码快速检索示意图

LEGEND 图例

● 地市图

	高速公路及出入口		自然保护区界
	国家高速公路名称		外国首都
	高速公路服务区 收费站		省级行政中心
	快速路		地级行政中心
	国道及里程		县级行政中心
	省道及里程		乡、镇
	县乡道		村
	国道编号 省道编号		山峰及高程(米)
	铁路		港口 机场
	省级界		世界自然文化遗产
	地级界		国家重点风景名胜
	县级界		一般景点

● 城市图

	街区		县、县级市、区级政府驻地
	公园、绿地		企事业单位
	城市过境线路		汽车站 邮电局
	铁路及车站		医院 学校
	地铁		电视塔 体育场
	城墙		宾馆、饭店
	省级政府驻地		风景点
	地级政府驻地		



中国地图出版社

重庆及四川省主要城市至全国主要城市里程表 (单位: km)

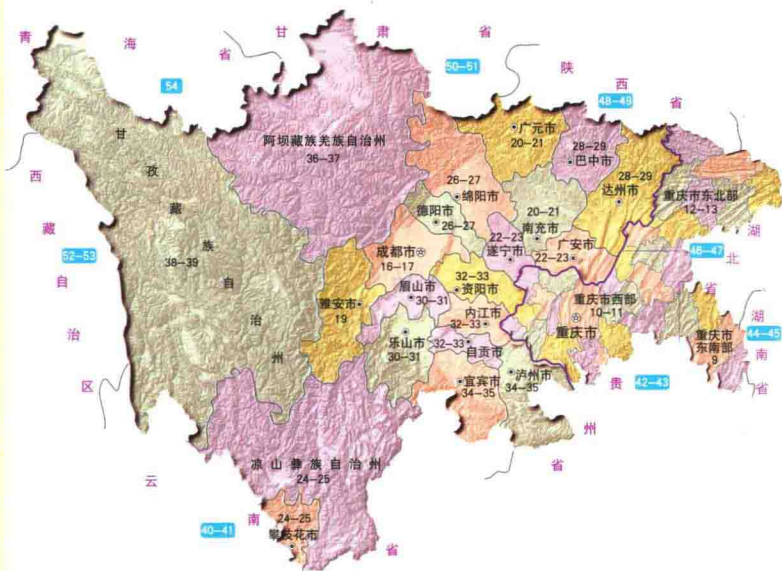
	重庆	成都	绵阳	泸州	攀枝花	西昌	广元	南充	宜宾	雅安
北京	1960	1838	1721	2100	2564	2373	1545	1822	2101	1983
上海	1836	2107	2005	2016	2872	2591	1819	1852	2100	2242
天津	1946	1878	1761	2140	2604	2413	1585	1862	2141	2023
重庆		347	444	224	1063	872	473	196	308	482
石家庄	1687	1561	1438	1806	2275	2084	1268	1546	1824	1706
张家口	2200	2074	1951	2319	2788	2597	1781	2059	2337	2219
承德	2207	2088	1965	2333	2802	2611	1795	2073	2351	2233
秦皇岛	2244	2127	2004	2372	2841	2650	1834	2112	2390	2272
唐山	2104	1979	1856	2224	2693	2502	1686	1964	2242	2124
保定	1801	1692	1569	1937	2406	2215	1399	1677	1955	1837
沧州	1778	1767	1644	2012	2481	2290	1474	1752	2030	1912
衡水	1800	1682	1559	1927	2396	2205	1389	1667	1945	1827
邢台	1550	1496	1373	1741	2210	2019	1203	1481	1759	1641
邯郸	1497	1443	1320	1688	2157	1966	1150	1428	1706	1588
太原	1604	1355	1232	1600	2069	1878	1062	1340	1618	1500
大同	1868	1624	1501	1869	2338	2147	1331	1609	1887	1769
阳泉	1702	1457	1334	1702	2171	1980	1164	1442	1720	1602
长治	1389	1297	1174	1542	2011	1820	1004	1282	1560	1442
晋城	1300	1203	1080	1448	1917	1726	910	1188	1466	1348
忻州	1675	1431	1308	1676	2145	1954	1138	1416	1694	1576
临汾	1372	1101	978	1346	1815	1624	808	1086	1364	1246
运城	1249	973	850	1218	1687	1496	680	958	1236	1116
侯马	1315	1062	939	1307	1776	1585	769	1047	1325	1207
呼和浩特	2030	1739	1616	1984	2453	2262	1446	1724	2002	1884
包头	1867	1561	1438	1806	2275	2084	1268	1546	1824	1706
乌海	1909	1599	1476	1844	2313	2122	1306	1584	1862	1744
赤峰	2641	2509	2386	2754	3223	3032	2216	2494	2772	2654
通辽	2801	2684	2561	2929	3398	3207	2391	2669	2947	2829
呼伦贝尔	3767	3525	3402	3770	4239	4048	3232	3510	3788	3670
乌兰浩特	3080	2838	2715	3083	3552	3361	2545	2823	3101	2983
锡林浩特	5100	4868	4745	5213	5982	5791	4975	5253	5531	5413
乌兰察布	1999	1757	1634	2002	2471	2280	1464	1742	2020	1902
东胜	1767	1485	1362	1730	2199	2008	1192	1470	1748	1630
巴彦淖尔	2065	1818	1695	2063	2532	2341	1525	1803	2081	1963
沈阳	2635	2528	2405	2773	3242	3051	2235	2513	2791	2673
朝阳	2514	2397	2274	2642	3111	2920	2104	2382	2660	2542
阜新	2551	2434	2311	2679	3148	2957	2141	2419	2697	2579
铁岭	2708	2591	2468	2836	3305	3114	2298	2576	2854	2736
本溪	2681	2564	2441	2809	3278	3087	2271	2549	2827	2709
鞍山	2627	2510	2387	2755	3224	3033	2217	2495	2773	2655
丹东	2824	2707	2584	2952	3421	3230	2414	2692	2970	2852
大连	2782	2665	2542	2910	3379	3188	2372	2650	2928	2810
营口	2566	2449	2326	2694	3163	2972	2156	2434	2712	2594
盘锦	2506	2389	2266	2634	3103	2912	2096	2374	2652	2534
锦州	2423	2306	2183	2551	3020	2829	2013	2291	2569	2451
葫芦岛	2384	2267	2144	2512	2981	2794	2252	2530	2812	2694
长春	2941	2824	2701	3069	3538	3347	2531	2809	3087	2969
白城	3112	3000	2877	3245	3714	3523	2707	2985	3263	3145
松原	3089	2972	2849	3217	3686	3495	2679	2957	3235	3117
吉林	3034	2917	2794	3162	3631	3440	2624	2902	3180	3062
四平	2824	2707	2584	2952	3421	3230	2414	2692	2970	2852
辽源	2897	2780	2657	3025	3494	3303	2487	2765	3043	2925
通化	2920	2803	2680	3048	3517	3326	2510	2788	3066	2948
梅河口	2886	2769	2646	3014	3483	3292	2476	2754	3032	2914
延吉	3336	3219	3096	3464	3933	3742	2926	3204	3482	3364
敦化	3217	3100	2977	3345	3814	3623	2807	3085	3363	3245
哈尔滨	3184	3067	2944	3312	3781	3590	2774	3052	3330	3212
齐齐哈尔	3500	3383	3260	3628	4097	3906	3090	3368	3646	3528
黑河	3760	3643	3520	3888	4357	4166	3350	3628	3906	3788
大庆	3332	3215	3092	3460	3929	3738	2922	3200	3478	3360
伊春	3527	3410	3287	3655	4124	3933	3117	3395	3673	3555
鹤岗	3605	3488	3365	3733	4202	4011	3195	3473	3751	3633
佳木斯	3534	3417	3294	3662	4131	3940	3124	3402	3680	3562
双鸭山	3598	3481	3358	3726	4195	4004	3188	3466	3744	3626
七台河	3617	3500	3377	3745	4214	4023	3207	3485	3763	3645
鸡西	3560	3443	3320	3688	4157	3966	3150	3428	3706	3588
牡丹江	3397	3280	3157	3525	3994	3803	2987	3265	3543	3425
绥化	3302	3185	3062	3430	3899	3708	2892	3170	3448	3330
南京	1547	1812	1710	1721	2487	2296	1540	1561	1805	1912
徐州	1680	1556	1428	1439	2205	2014	1258	1279	1523	1630
连云港	1815	1759	1631	1642	2408	2217	1461	1482	1726	1833
淮安	1684	1738	1610	1621	2387	2196	1440	1461	1705	1812
盐城	1796	1864	1736	1747	2513	2311	1566	1587	1831	1927
扬州	1609	1880	1778	1789	2555	2364	1608	1629	1873	1980
南通	1764	2035	1933	1944	2710	2519	1763	1784	2028	2135
镇江	1611	1882	1780	1791	2557	2366	1610	1631	1875	1982

	重庆	成都	绵阳	泸州	攀枝花	西昌	广元	南充	宜宾	雅安
常州	1657	1928	1826	1837	2603	2412	1656	1677	1921	2028
无锡	1700	1971	1869	1880	2646	2455	1699	1720	1964	2071
苏州	1747	2017	1915	1926	2692	2501	1745	1766	2100	2177
杭州	1652	1928	1826	1837	2603	2412	1656	1677	1921	2028
湖州	1707	1992	1890	1901	2667	2476	1720	1741	1985	2099
嘉兴	1735	2011	1909	1920	2686	2495	1739	1760	2004	2112
宁波	1822	2098	1996	2007	2773	2582	1826	1847	2091	2198
绍兴	1717	1993	1877	1902	2668	2477	1707	1742	1986	2093
衢州	1482	1758	1655	1667	2433	2242	1969	1507	1751	1858
金华	1564	1841	1738	1750	2516	2325	1939	1590	1834	1941
台州	1771	2042	2078	1951	2717	2526	2052	1791	2035	2142
温州	1754	2030	2127	1939	2705	2514	2151	1779	2023	2130
丽水	1654	1937	2034	1846	2612	2421	2044	1686	1930	2037
合肥	1389	1619	1558	1569	2335	2144	1367	1409	1653	1760
宿州	1606	1596	1478	1489	2255	2064	1331	1329	1573	1680
阜阳	1598	1525	1397	1408	2174	1983	1233	1248	1492	1599
蚌埠	1507	1645	1517	1528	2294	2103	1353	1368	1612	1719
淮南	1474	1629	1501	1512	2278	2087	1337	1352	1596	1703
滁州	1489	1769	1641	1652	2418	2224	1477	1492	1736	1840
马鞍山	1526	1742	1736	1692	2458	2267	1540	1532	1776	1883
芜湖	1645	1686	1682	1636	2402	2211	1486	1476	1720	1827
铜陵	1384	1608	1705	1558	2324	2133	1507	1398	1642	1749
安庆	1280	1510	1607	1460	2226	2035	1522	1300	1544	1651
黄山	1337	1668	1765	1601	2343	2152	1441	1685	1768	1823
巢湖	1445	1675	1683	1625	2391	2200	1428	1465	1709	1816
福州	1847	2118	2215	2027	2793	2602	2160	1867	2111	2218
南平	1690	1961	2058	1870	2636	2445	2003	1710	1954	2061
三明	1666	1937	2034	1846	2612	2421	1979	1686	1930	2037
莆田	1936	2207	2304	2116	2882	2691	2249	1956	2000	2307
泉州	2006	2211	2308	2120	2886	2695	2259	1960</		

总图	2-5
中国国家高速公路布局图	2-3
四川 重庆及周边地区	4-5
重庆详图	6-13
重庆市	6-7
重庆市区 重庆市东南部	8-9
重庆市西部	10-11
重庆市东北部	12-13
四川详图	14-39
四川省	14-15
成都市	16-17
成都市区 雅安市	18-19
广元市 南充市	20-21
广安市 遂宁市	22-23
凉山彝族自治州 攀枝花市	24-25
绵阳市 德阳市	26-27
巴中市 达州市	28-29
眉山市 乐山市	30-31
资阳市 内江市 自贡市	32-33
宜宾市 泸州市	34-35
阿坝藏族羌族自治州	36-37
甘孜藏族自治州	38-39
四川 重庆周边地区图	40-57
云南省	40-41
贵州省	42-43
湖南省	44-45
湖北省	46-47
陕西省	48-49
甘肃省 兰州市区	50-51
西藏自治区 拉萨市区	52-53
青海省	54
长沙市区 贵阳市区	55
武汉市区 昆明市	56
西安市区 西宁市	57

四川 重庆 及 周边地区公路里程 地图册

F51208-60
2



页码快速检索示意图

LEGEND 图例

● 地市图

- | | | | |
|--|-------------|--|-----------|
| | 高速公路及出入口 | | 自然保护区界 |
| | 国家高速公路名称 | | 外国首都 |
| | 高速公路服务区 收费站 | | 省级行政中心 |
| | 快速路 | | 地级行政中心 |
| | 国道及里程 | | 县级行政中心 |
| | 省道及里程 | | 乡、镇 |
| | 县乡道 | | 村 |
| | 国道编号 省道编号 | | 山峰及高程(米) |
| | 铁路 | | 港口 机场 |
| | 省级界 | | 世界自然文化遗产 |
| | 地级界 | | 国家重点风景名胜区 |
| | 县级界 | | 一般景点 |

● 城市图

- | | | | |
|--|--------|--|--------------|
| | 街区 | | 县、县级市、区级政府驻地 |
| | 公园、绿地 | | 企事业单位 |
| | 城市过境线路 | | 汽车站 邮局 |
| | 铁路及车站 | | 医院 学校 |
| | 地铁 | | 电视塔 运动场 |
| | 城墙 | | 宾馆、饭店 |
| | 省级政府驻地 | | 风景点 |
| | 地级政府驻地 | | |



中国地图出版社

总图	2-5
中国国家高速公路布局图	2-3
四川 重庆及周边地区	4-5
重庆详图	6-13
重庆市	6-7
重庆市区 重庆市东南部	8-9
重庆市西部	10-11
重庆市东北部	12-13
四川详图	14-39
四川省	14-15
成都市	16-17
成都市区 雅安市	18-19
广元市 南充市	20-21
广安市 遂宁市	22-23
凉山彝族自治州 攀枝花市	24-25
绵阳市 德阳市	26-27
巴中市 达州市	28-29
眉山市 乐山市	30-31
资阳市 内江市 自贡市	32-33
宜宾市 泸州市	34-35
阿坝藏族羌族自治州	36-37
甘孜藏族自治州	38-39
四川 重庆周边地区图	40-57
云南省	40-41
贵州省	42-43
湖南省	44-45
湖北省	46-47
陕西省	48-49
甘肃省 兰州市区	50-51
西藏自治区 拉萨市区	52-53
青海省	54
长沙市区 贵阳市区	55
武汉市区 昆明市	56
西安市区 西宁市	57

四川 重庆 及 周边地区公路里程 地图册

F51208-60
2



页码快速检索示意图

LEGEND 图例

● 地市图	
	国家高速公路编号
	高速公路及出入口
	国家高速公路名称
	高速公路服务区 收费站
	快速路
	国道及里程
	省道及里程
	县乡道
	国道编号 省道编号
	铁路
	省级界
	地级界
	县级界
	自然保护区界
	外国首都
	省级行政中心
	地级行政中心
	县级行政中心
	乡、镇
	村
	山峰及高程(米)
	港口 机场
	世界自然文化遗产
	国家重点风景名胜区
	一般景点

● 城市图	
	街区
	公园、绿地
	城市过境线路
	铁路及车站
	地铁
	城墙
	省级政府驻地
	地级政府驻地
	县、县级市、区级政府驻地
	企事业单位
	汽车站 邮局
	医院 学校
	电视塔 运动场
	宾馆、饭店
	风景点

中国地图出版社

四川、重庆及周边地区







重庆市

重庆市简称“渝”，地处我国的西南部、长江上游，面积约8.2万平方千米，人口3330万，是我国四大直辖市之一。

重庆，商至战国为巴国国都秦设巴郡，唐置渝州，明清为四川省重庆府，民国时期一度为国民党政府陪都。1997年3月，重庆、万县、涪陵三市及黔江地区合并设为我国第四个直辖市。

重庆市地处四川盆地东部，地形分为盆底丘陵和盆缘山地两部分。地形以山地为主，丘陵和平原较少。长江干流斜穿市域，境内流长约800千米。万州以下，江道切岭成峡，穿谷成沱。奉节白帝城至湖北宜昌南津关之间约200千米河段是著名的长江三峡。著名土特产有涪陵榨菜、忠县豆腐乳、江津天府花生等。已探明的矿产有38种之多，其中锗的储量居全国第一位、世界第二位。

重庆市是我国老工业基地之一，也是长江上游的经济中心。既是我国重型汽车、摩托车、轿车、大型自动化仪表生产基地，也是基础化工、有机化工、日用化工生产基地之一。

重庆是我国中西部间的交通要地，长江上游水陆联运枢纽。成渝、襄渝、川黔、渝怀四条铁路干线在此交会。公路有210、212、326等国道和川黔、成渝、渝涪等高速公路。水运以长江干流为依托，有重庆至上海、重庆至海外的江海联运业务。

重庆市有大足石刻、涪陵白鹤梁、长江三峡、忠县石宝寨、缙云山、四面山、丰都鬼城、大宁河小三峡、南北温泉等著名旅游景区。美丽的“山城夜景”也引人入胜。

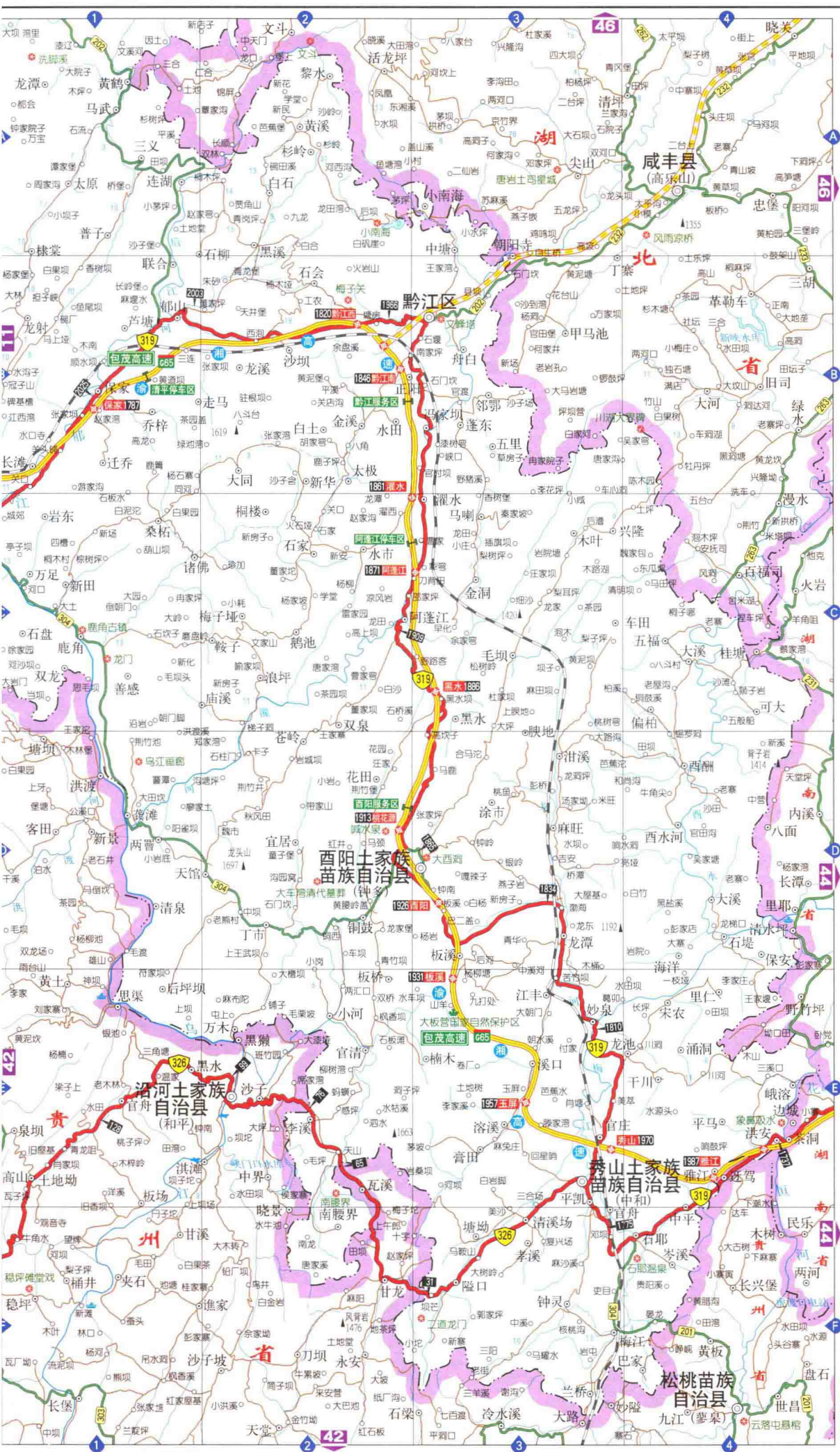


重庆市主城区



重庆市东南部

比例尺 1:72万 0 7.2 14.4 21.6千米



重庆市东南部

重庆市东南部 地形以山地丘陵为主，主要交通干线是渝怀铁路和319、326国道及川黔公路等。黔江区位于四川盆地东南缘，为中低山区，兼有平坝、丘陵，是国家优质烟叶生产基地。酉阳土家族苗族自治县地处大娄山、武陵山之间，地形以中低山为主，喀斯特地貌特征显著，盛产桐油、黄柏。秀山土家族苗族自治县地处巫山、大娄山中山区，主产水稻、小麦、玉米、烤烟、桐油等。

风景一览

小南海、武陵山、官渡峡、观音岩、象鼻吸水、石耶温泉、大酉洞（桃花源）、酉阳大觀自然保护区

名特产品

- [黔江区] 珠兰花茶 牛肉脯
- [酉阳土家族苗族自治县] 麻辣牛肉片 宜居红井名茶
- [秀山土家族苗族自治县] 黄花菜 秀油





重庆市西部

重庆市西部地形以长江、嘉陵江两岸河谷及平原为主。主要交通干线有襄渝、兰渝、遂渝、成渝、遂渝铁路和川黔、成渝、渝涪高速公路及210、212、319国道。是物产丰饶的鱼米之乡，奉节、潼南、荣昌、大足等县是全国商品粮基地和瘦肉型猪生产基地，铜梁、大足、垫江、忠县等县是全国柑橘生产基地，璧山县是蔬菜、水果和渔业生产基地。

风景一览

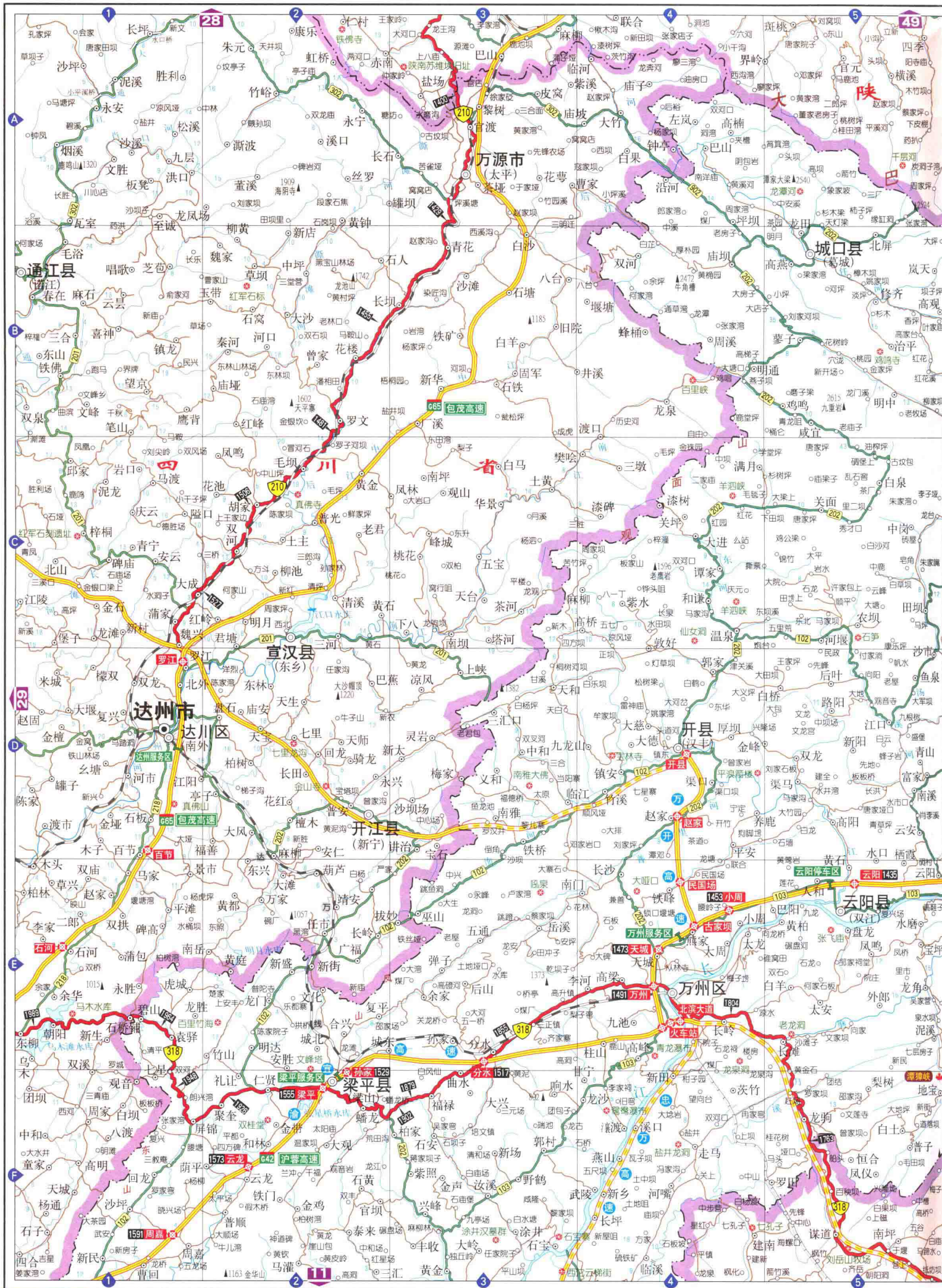
大足石刻、龙水湖、钓鱼城、南津白塔、洪滩古镇、洪滩二佛寺、云门山、双江古镇、潼南大佛寺、西温泉、巴岳山、青龙湖、白云湖、重庆野生动物世界、松溉古镇、路孔古镇、万盛石林、鲤鱼峡峡谷、铜鼓滩漂流、九锅箐景区、仙渡溶洞、中山古镇、塘河古镇

名特产品

- [重庆市市区]** 地牯牛、根雕、江北熊鸭子、山城啤酒、白市驿板鸭、涪陵榨菜、万盛茶叶、合川桃片、天府花生、江津广柑、永川豆豉、永川香肠、长寿沙田柚
- [垫江县]** 棕竹手杖、垫江酱瓜、垫江牛角烟具、黄沙白柚
- [忠县]** 香山蜜饼
- [丰都县]** 仙家豆腐乳、包鸾竹蓐、三元红心柚、鬼城麻辣鸡
- [武隆县]** 武隆苕粉、武隆羊角梨
- [綦江县]** 綦江醋、红梅、农民版画
- [璧山县]** 清橙板栗、璧山干酒
- [潼南县]** 七彩山鸡、罗盘山生姜
- [大足县]** 宝顶冬笋
- [荣昌县]** 生姜、工艺陶、折扇
- [石柱土家族自治县]** 土家咂酒、黄连、莼菜、土家鞋垫
- [彭水苗族土家族自治县]** 晶丝苦粉



重庆市东北部





重庆市东北部

重庆市东北部地形以大巴山、巫山山地为主，长江干流在这里穿山为峡，形成举世闻名的壮美三峡。主要交通干线有宜万铁路和涪渝、万渝高速公路及318国道。重庆市东北部资源物产丰富。万州区有丰富的岩盐、天然气资源。开县是国家柑橘、商品粮和瘦肉型猪生产基地县，巫溪、云阳、巫山等县是国家药材、山羊、生漆、桐油、牧草基地县，奉节县是国家黄牛、瘦肉型猪和桐油、生漆、木耳、黄花生产基地。

风景一览

潭獐峡、太白岩、西山公园、盐井龙洞、象活森林公园、黄陵城、刘备承故居和纪念馆、仙女洞、红池坝、夏冰洞、荆竹峡汉代悬棺、白帝城、瞿塘峡、巫峡、天坑地缝、张飞庙、巫山十二峰、大宁河小三峡、陆游洞、千年悬棺

名特产品

- [城口县] 城口石鸡、鸡鸣贡茶
- [巫溪县] 羊毛被、西洋参酒
- [巫山县] 党参、大昌雪枣
- [奉节县] 杜仲福枣、奉节脐橙
- [云阳县] 川味香肠、槐片
- [开县] 开县三绝、龙须牛肉
- [万州区] "天城牌"五香牛肉干
- [梁平县] 梁平竹帘

