

# 通化县地名志

TONGHUAXIAN  
DIMINGZHI

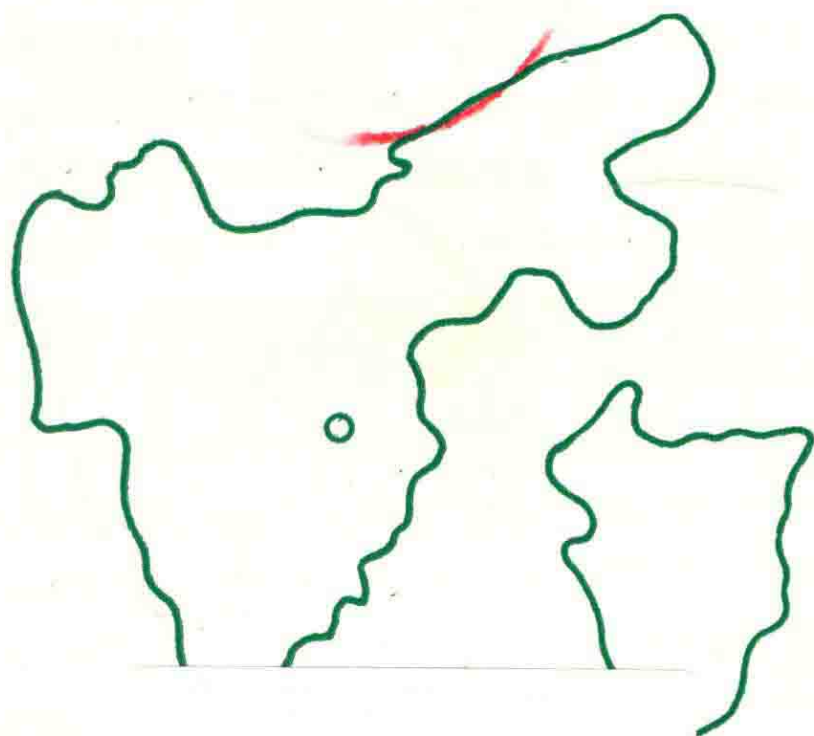
69463



通化县人民政府编

# 通化县地名志

TONGHUAXIAN  
DIMINGZHI



通化县地名委员会编

1984年12月

封面设计：邢国泰



编辑人员工作照

焦希增 摄

## 通化县地名志

(内部资料)

---

通化县地名委员会 编印  
长春新华印刷厂 制版印刷  
吉林省测绘局印刷厂 印图  
开本208×150毫米1/25开印张9.8张

---

1985年7月第一次印刷

吉林省内部资料准印证第4083号

## 序

“地名”是人类社会发展到一定阶段的产物。她作为识别不同地域和地理实体的记号，表示其个性特征，不仅反映着山川、风物、民俗的概貌，同时也是时代变迁的侧影。所以对地名的整理和研究又成为地理学、历史学的分支。堪称研究地域开发史的一个窗口。

“地名学”已成为我国新兴的一门科学，它的政治性、政策性、文学性和科学性都很强。特别是随着我国四个现代化建设的不断发展，地名更需要具备标准化和规范化。

通化县地处吉林省南部，属长白山区。老岭、龙岗山脉绵亘南、北边界。蜿蜒的浑江自东北向西南横穿全县。山川秀丽，资源丰富，是号称关东三宝（人参、貂皮、鹿茸）的产地之一，又是清代宫廷“御米”的产乡，自1877年（清光绪3年）设治，百多年来，几经变迁，如今已建成一个初步繁荣昌盛的社会主义通化县。

《通化县地名志》是在全县地名普查的基础上改编成书的，是地名普查的综合成果。在1981年2月至1982年5月全县共有30人参加了地名普查工作，并组成了各级地名领导小组，还聘请了地名顾问。这些同志为实现全县地名标准化和规范化都付出了辛勤的汗水，做出了重要贡献。

《通化县地名志》凝聚着历史的烟尘和近代革命的烽火，反映了时代的沧桑和人民的悲苦与欢乐。体现了人们对家乡发展前景的美好憧憬。《通化县地名志》的出版，标志着我县推行地名标准化走上了一个新阶段。做为一部具有法定性质的地名志书，不但是四个现代化建设必备的工具书，也为子孙后代留下了一份可

贵的文化遗产。我想她一定会得到全县各界人士的珍爱和重视。

限于识力和学力，此书疵漏谬讹之处在所难免，既已成书，不揣浅薄，爰例为之序。

通化县代县长 姜兴坤

1983年8月



## 编辑说明

《通化县地名志》是在地名普查的基础上，补充了1982年新的资料改编而成。她是地名普查成果的结晶，是我县第一部以地名为中心的地理、历史典籍；是进行四个现代化建设的地名工具书；也是一部爱国爱乡教育的好教材。并可供各地图书馆、档案馆参考和收藏。

本书30余万字。以词条形式为主，配有30幅地图，52份表格，83帧照片。反映了全县各类地名的演变和现状。全书共收编各类地名1,601条，其中行政区划名称202条，自然屯名称644条，机关企事业单位名称123条，街路名称23条，山名94条，10公里以上河流名称28条，地域、地理实体名称404条，人工建筑（桥梁、水库、电站）名称83条。编入地名传说、地名考、地名诗和古遗址等10篇。附有命名、更名、新旧地名对照表、《吉林省地名管理办法》、本县发布的命名、更名文件以及本书的地名索引和满语地名原音对照表等。

为了便于查阅和使用，特作如下说明：

1、凡列入本书的地名，均为现行标准名称，并加注了汉语拼音。其标准名称为1983年基层政权体制改革后的新名，并包括政区变动后增设的名称，故使用地名时要以此为准。今后如需更动地名名称，应按地名管理办法履行审批手续。

2、本书乡和村名，在词目中均以原公社和大队名称作解，通名的改称已在全县行政区划名称沿革表中作了说明，故不在词目中另解。

3、各类地名的方位按八个方向叙述。距离以军用地图上

直线距离计算。

4、本书所载户数、人口数，均为1982年全国第三次人口普查的数据，区划面积、山、水、林、田、路比例和林地面积是县区划办公室1982年普查核定的数据，其余数字为1982年年末统计数或实际调查数。

5、各乡、镇均附有政区自然情况一览表和区划名称沿革表。如需查阅全县各历史时期政区设置，可查阅县行政区划名称沿革表；如需查阅乡、村各历史时期区划名称，可查阅所在乡的行政区划名称沿革表。

6、自然屯名称凡来源于自然地理实体名称并有其词条者，均在原条中叙述其名称来历、含义。

7、各类地名编排顺序是：（1）行政区划、自然屯名称以乡、镇为单位编写。乡镇名称除二密、干沟和马当因1983年政区变动较大在一起排列外，其余按人口普查编码顺序排列。自然屯以本村区域自北至南，先西后东为序；（2）县属企、事业单位按系统排列，编为本书第二部分。乡村企业及镇区内的单位编在该乡、镇之后；（3）山峰以山脉为单位，自东北向西南，以山脉走向为序；（4）其它地域、自然地理实体名称以乡、镇为单位编写，自下游至上游为序。

8、地名的汉语拼音，按中国文字改革委员会、国家测绘总局公布的《中国地名汉语拼音字母拼写法》拼写。对带有“街”、“堡”等多音字的地名，按当地地方语音拼写。

9、本书各种地图的各级行政区划界线，均使用县区划办公室1982年调绘界线。但不做为划界之法定依据。

10、本书所用高程，均采用1956年黄海高程系，为1:5万或1:10万军用地图上所标高程。

11、本书地名索引按首字笔画分二类编排：一类为行政区划、自然屯、企事业单位、街路名称和人工建筑名称索引；二类

为自然地理实体和其它名称索引。分别有检字表。为便于查找本书各类地名，除现行标准名称外，将曾用名和别名均编入索引之内。

12、本书正文中的空页部分增添了有关的地名学常识，借以提高本书的知识性和趣味性。所附引文均圈花边，不在目录中标注。

鉴于《通化县地名志》涉及古今，联系广泛，加之资料不足，时间仓猝，更兼编者水平所限，必然存在缺点或错误，恳请各界读者批评指正。

通化县地名办公室


1983年12月30日



## 地名学的概念

关于地名学的概念，迄今还没有一致的看法。有人认为地名学是和语言有着密切的关系，是属于语言学的学科；有人认为地名研究是研究地域名称的学科，是属于区域的民族的综合性的学科。简单地说，地名学是研究地名的一门科学，但绝大多数是以地理事物来代表它的位置、自然、人文实体、以及历史演变等涵义。总的是用地理事物来表示，但它又概括一切事物，因此地名的研究，既具有区域性，又具有综合性（自然的、人文的、现状的、历史的）。所以地名学的研究是建立在各种学科基础之上的，而不能说地名学是属于某种学科。

地理事物是指客观存在的一切地理实体和现象。但是在不同的历史时期中，地名常常有不同语言的称谓使它带有民族、历史、甚至还有阶级的印痕，这就使得地名学的研究需要有地理学、历史学、语言学、民族学等方面的配合，并利用它们研究的成果来发展地名学。另一方面，上述这些学科在其本身的发展中，也不断运用地名学的研究成果来丰富自己，在这个意义上讲，地名学是介于这些学科之间的一门边缘科学。



通化县城一瞥

焦希增

摄

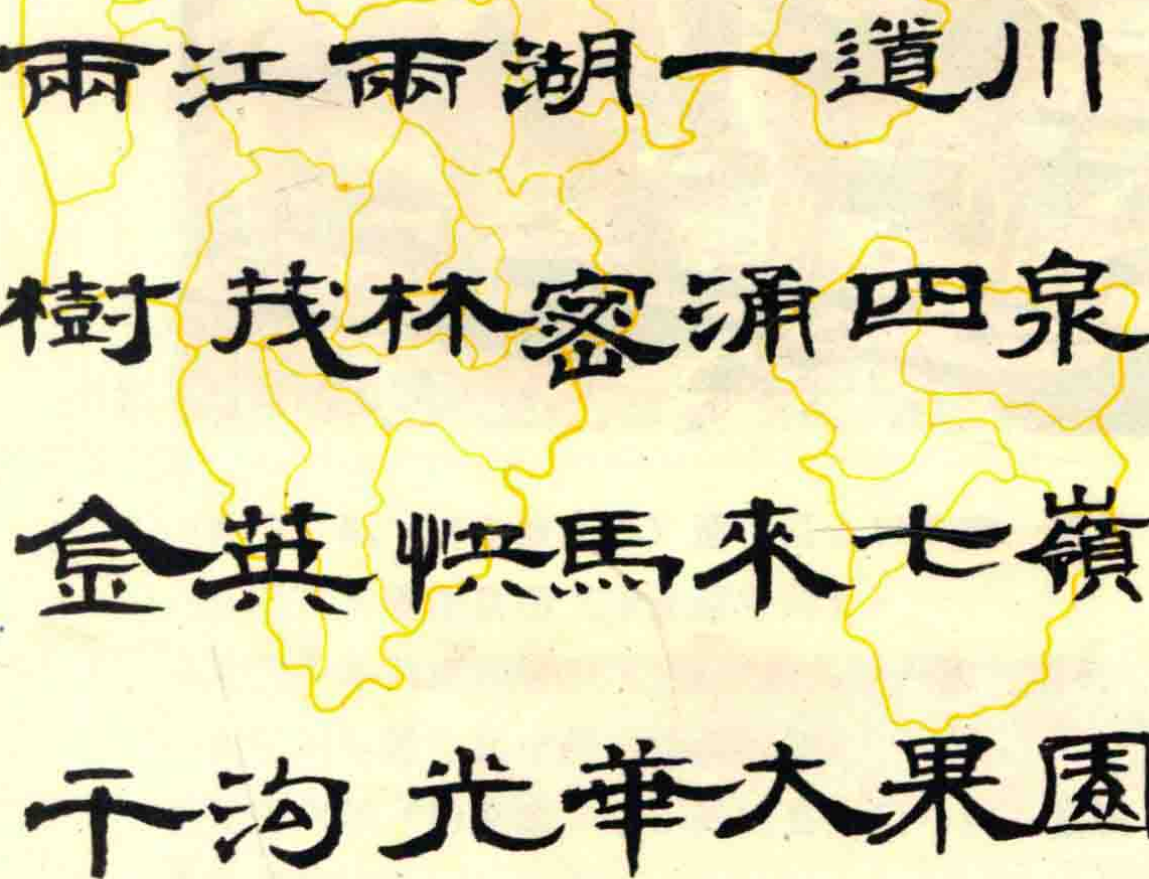
通化县人民政府



焦希增 摄

# 通化縣鄉鎮地名詩

(二十二個鄉鎮)



兩江兩湖一道川  
樹茂林密涌四泉  
金英快馬來七嶺  
干沟光華大果園

注：

1. 江甸子、富江、石湖、葫蘆套、大川；
2. 三棵榆樹、快大茂、興林、二密、四棚、大泉源；
3. 金斗、英額布、快大茂鎮、馬當鎮、東來、七道溝鎮、大都嶺；
4. 干沟、光華、大安、果松。

通化县第二鹿场小鹿



王立东 摄

金英科黑水鹿



干肉光率八果園

## 地名学的基本观点

地名学研究的对象是地名。从大量的古代遗留下来的地名中，探讨它的起源、发展和演变规律，从其中了解古代的政治、经济、文化和民族分布的情况，为历史地理学、民族学和其它学科提供必需的资料。法国人文地理学家白吕纳形象地说：“地名可以当作古物的一种，地名研究，它的性质好比研究化石、古钱一样。”通过地名的语词结构和分布情况的研究，又为词汇学、方言学、民俗学提供了丰富的资料，所以地名研究的内容必须具有综合性的观点。从地名组成的内容来看，它包括着形、音、义三种要素，这三种要素，必须从地理学、历史学、民族学、语言学等方面，加以综合研究，才能对一个地名的真实含义作出深刻的判断。从地名应用的角度来看，它的领域是非常广阔的，如政区设置、城乡建设、外事往来、新闻出版、交通邮电、旅游、文教、科研等方面，都需要地名的标准化和译写的规范化。不难看出，地名研究有着内容的综合性，研究对象的错综性，应用范围的广阔性。

# 目 录

## (一) 通化县总编

### 图例

通化县行政区划图

通化县乡、镇情况一览表

通化县人口密度图

通化县行政区划名称沿革表.....	1
通化县.....	17
一九〇三年（清光绪29年）通化县人口户数一览表	
一九〇三年通化县图（清光绪年间）	
一九〇一年（清光绪27年）通化县人口户数一览表	
一九三四年通化县全图（伪满时期）	
一九三六年（伪康德3年）通化县人口户数一览表	
通化县地名综述.....	25

## (二) 乡、镇行政区划、居民点名称编

快大茂镇政区情况一览表

快大茂镇地图

快大茂镇行政区划名称沿革表

快大茂镇街图

快大茂镇行政区划、居民点名称.....	31
快大茂镇区内主要单位、街路名称.....	38
七道沟镇政区情况一览表	

七道沟镇地图	
七道沟镇行政区划名称沿革表	
七道沟镇街图	
七道沟镇行政区划、居民点名称.....	55
七道沟镇区内主要单位、街路名称.....	60
二密镇、干沟乡政区情况一览表	
马当镇、二密镇、干沟乡地图	
二密镇、干沟乡行政区划名称沿革表	
马当镇政区情况一览表	
马当镇街图	
马当镇行政区划名称沿革表	
马当镇行政区划、居民点名称.....	65
马当镇区内主要单位、街路名称.....	71
二密镇行政区划、居民点名称.....	74
干沟乡行政区划、居民点名称.....	81
快大茂乡政区情况一览表	
快大茂乡地图	
快大茂乡行政区划名称沿革表	
快大茂乡行政区划、居民点名称.....	87
大都岭乡政区情况一览表	
大都岭乡地图	
大都岭乡行政区划名称沿革表	
大都岭乡行政区划、居民点名称.....	99
金斗朝鲜族满族乡政区情况一览表	
金斗朝鲜族满族乡地图	
金斗朝鲜族满族乡行政区划名称沿革表	
金斗朝鲜族满族乡行政区划、居民点名称.....	111
大泉源乡政区情况一览表	



大泉源乡地图	
大泉源乡行政区划名称沿革表	
大泉源乡行政区划、居民点名称·····	119
大川乡政区情况一览表	
大川乡地图	
大川乡行政区划名称沿革表	
大川乡行政区划、居民点名称·····	133
江甸子乡政区情况一览表	
江甸子乡地图	
江甸子乡行政区划名称沿革表	
江甸子乡行政区划、居民点名称·····	143
英额布乡政区情况一览表	
英额布乡地图	
英额布乡行政区划名称沿革表	
英额布乡行政区划、居民点名称·····	159
四棚乡政区情况一览表	
四棚乡地图	
四棚乡行政区划名称沿革表	
四棚乡行政区划、居民点名称·····	171
三棵榆树乡政区情况一览表	
三棵榆树乡地图	
三棵榆树乡行政区划名称沿革表	
三棵榆树乡行政区划、居民点名称·····	181
富江乡政区情况一览表	
富江乡地图	
富江乡行政区划名称沿革表	
富江乡行政区划、居民点名称·····	193
果松乡政区情况一览表	